

# Conociendo Michoacán de Ocampo

Séptima edición



INSTITUTO NACIONAL  
DE ESTADÍSTICA Y GEOGRAFÍA

DR © 2017, **Instituto Nacional de Estadística y Geografía**  
Edificio Sede  
Av. Héroe de Nacozari Sur Núm. 2301  
Fraccionamiento Jardines del Parque, 20276, Aguascalientes,  
Aguascalientes, Aguascalientes, entre la calle INEGI,  
Avenida del Lago y Avenida Paseo de las Garzas.

[www.inegi.org.mx](http://www.inegi.org.mx)  
[atencion.usuarios@inegi.org.mx](mailto:atencion.usuarios@inegi.org.mx)

**Conociendo Michoacán de Ocampo**  
Séptima edición

**México**

¿Qué tanto conoces de tu entidad? En este folleto el INEGI te presenta brevemente y con ilustraciones la información sobre las características de sus habitantes, sus actividades económicas, la geografía de su territorio y sus formas de organización en el gobierno.

Nuestro propósito es que estos datos te lleven a profundizar en la información sobre Michoacán de Ocampo en la página de internet [www.inegi.org.mx](http://www.inegi.org.mx)

**¡Conociendo México!**

# Índice

¿Cómo somos?	1
¿Cómo es nuestro territorio?	5
¿A qué nos dedicamos?	11
¿Cómo nos organizamos?	15

Mapa de la entidad

¿Cómo somos?

De cada **100 hogares:**



son  
familiares

**9** formados

por una sola persona y  
**1** por personas sin ningún  
parentesco



Tienen en promedio  
**4** integrantes

**Los hogares tienen como jefe:**

**72%** a un hombre

**28%** a una mujer

De cada **100 personas de 12 años y más de edad:**

Casadas

**46**

Solteras

**33**

En unión libre

**11**

Separadas,  
divorciadas y viudas

**10**



**18.6%** de los nacimientos registrados en la entidad en 2015 corresponden a madres menores de 20 años de edad; la proporción nacional es de **18.2** por ciento

Cada hora se registraron:



**3** matrimonios

**11** nacimientos

De cada **100** personas,



**74** están afiliadas a servicios de salud; el dato nacional es de **82** de cada **100**

De cada **100** hogares,



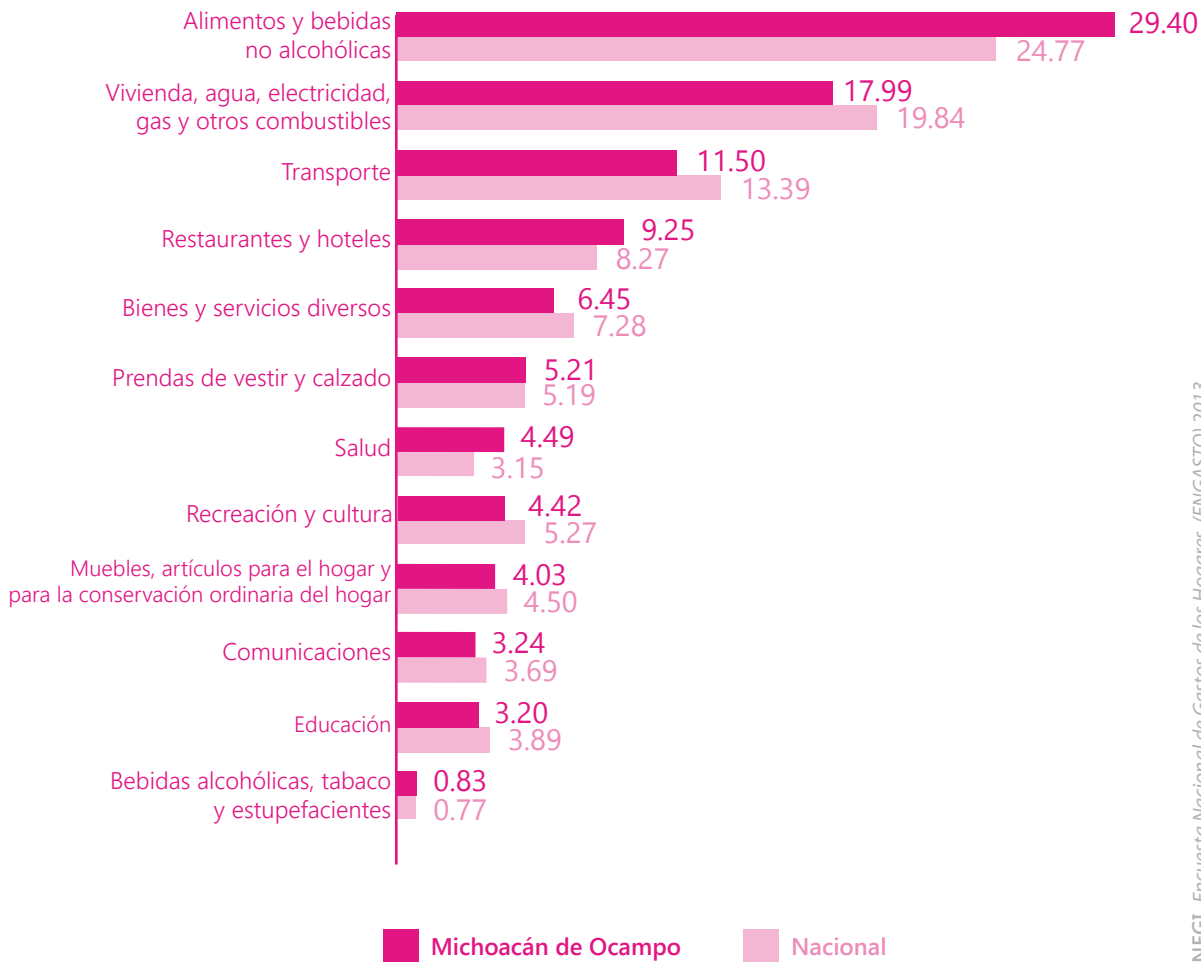
**33** tienen computadora y



**34** conexión a internet;

en el país, **46** y **47**, respectivamente

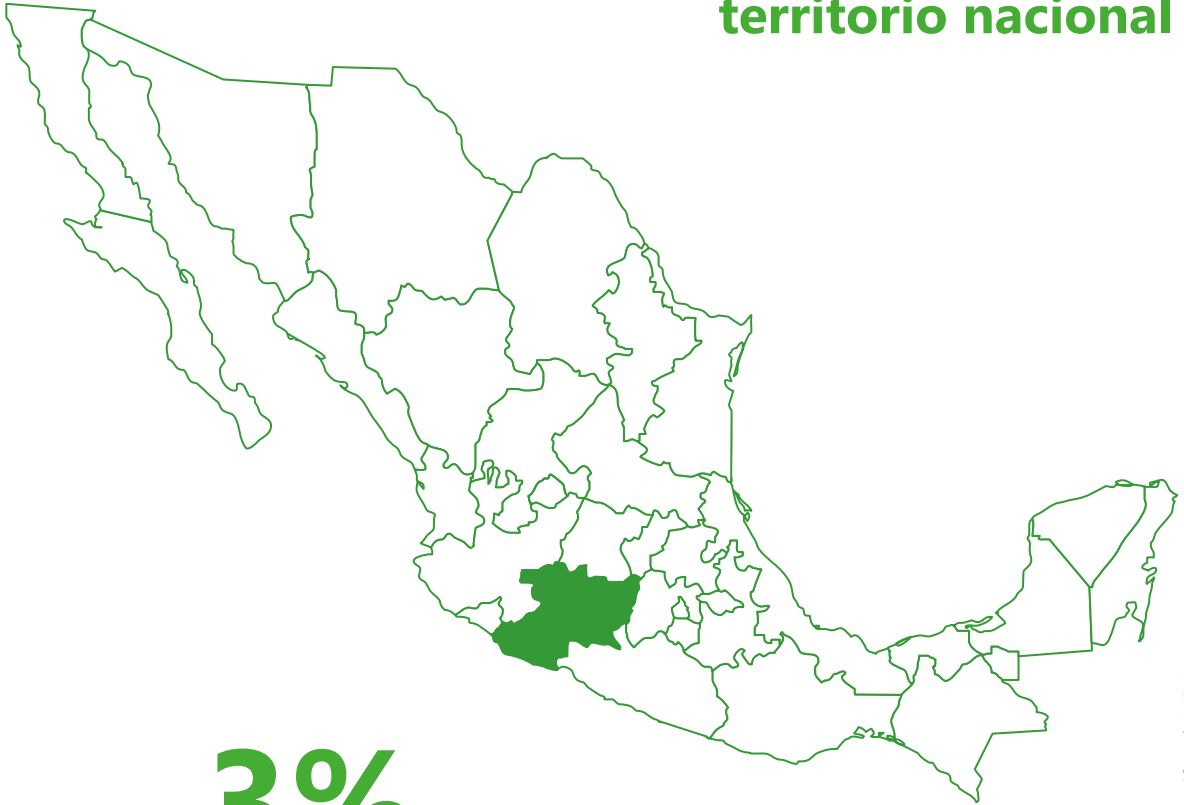
## Gasto familiar promedio por cada 100 pesos





¿Cómo es  
nuestro  
territorio?

## Ubicación dentro del territorio nacional



**3%**

**de extensión territorial**  
con respecto al total nacional



Colinda al:

**norte** con **Jalisco, Guanajuato**  
y **Querétaro**;

**este** con **Querétaro, México** y **Guerrero**;


**sur** con **Guerrero** y el **Océano Pacífico**;

**oeste** con el **Océano Pacífico, Colima**  
y **Jalisco**

**Tiene 113 municipios**  
y 12 880 localidades urbanas y rurales

La ciudad capital se encuentra en el municipio de Morelia; por su territorio, el municipio más extenso es **Arteaga**, que ocupa

**5.9%** de la superficie estatal;  
el menos extenso es **Aporo**

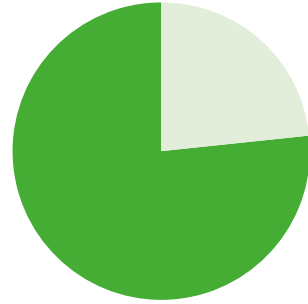


La mayor parte de la entidad presenta **clima templado subhúmedo y cálido subhúmedo**

El territorio pertenece a cinco regiones hidrológicas:  
**Balsas, Lerma-Santiago, Costa de Michoacán, Armería-Coahuayana y Pánuco**

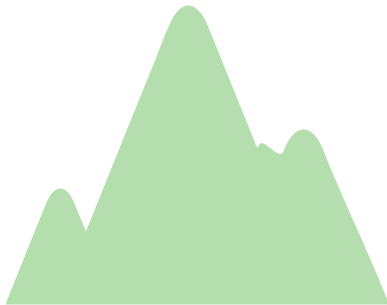
# 76.6% de la superficie estatal

son terrenos para la agricultura, zonas urbanas, áreas sin vegetación y presas o lagunas; el resto está cubierta por vegetación natural



## Sus principales elevaciones son:

**Cerro Pico de Tancítaro,**  
3 825 m.s.n.m.



- Cerro El Campanario, 3 639 m.s.n.m.
- Cerro San Andrés, 3 592 m.s.n.m.
- Cerro Patamban o Cerro Grande, 3 504 m.s.n.m.
- Cerro la Nieve, 3 422 m.s.n.m.
- Cerro Tecolote, 3 358 m.s.n.m.



Su principal corriente de agua:

## Río Balsas

(293 kilómetros de longitud)



Su cuerpo de agua más extenso:

## Lago de Cuitzeo,

ubicado al norte de la entidad



Temperatura media anual:

# 16° C



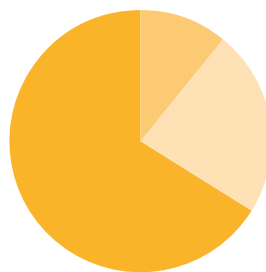
Precipitación promedio anual:

# 800 mm

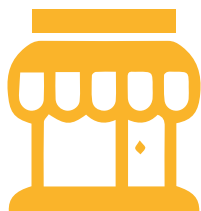
¿A qué nos  
dedicamos?

## El Producto Interno Bruto (PIB) de Michoacán de Ocampo

representa **2.3%** con respecto  
al PIB nacional (2015)



De cada **100** pesos aportados  
a la economía de Michoacán de  
Ocampo, **66** son por las actividades terciarias,  
**23** por las secundarias y **11** por las primarias



Hay **195 355** unidades económicas:  
**44** de cada **100**  
se dedican al comercio al por menor



# 97 de cada 100

unidades económicas son microempresas



La rama de actividad más importante de la entidad es la industria básica del hierro y del acero con

**22.2%** del valor de la producción total

**De cada 100 personas** económicamente activas,

**97** están ocupadas

## De cada 100 personas ocupadas:

**58** trabajan en el comercio y los servicios

**63** son trabajadores subordinados con remuneración

**46** se emplean en micronegocios

## Las actividades económicas con más mujeres son:



Servicios de salud  
y de asistencia social

**73.5%**



Servicios de alojamiento  
temporal y de preparación  
de alimentos y bebidas

**68.4%**

¿Cómo nos  
organizamos?

## En la administración pública estatal:

Hay **74** instituciones:  
47 son paraestatales y 27 centrales

**48 742** personas laboran en sus instituciones;  
49 de cada 100 son mujeres y 51 de cada 100 son hombres




Hay **36** computadoras  
por cada **100** empleados;  
en las administraciones públicas del país hay 48 por cada 100 empleados



**32** de cada **100** trámites  
**atendidos** fueron por consulta  
médica (2015)

**4 607** personas están empleadas  
en funciones de seguridad pública, de las cuales  
**72%** son hombres



Hay un total de **30**  
adolescentes internados en  
los centros de tratamiento  
e internamiento y  
**22** han sido capacitados  
(2015)

Hay **16**  
**centros penitenciarios**

en la entidad con una capacidad instalada  
para **5 959 personas**



Hay **1 950** empleados  
en los centros penitenciarios  
de la entidad, de los cuales 34 de cada  
100 son mujeres



El **gobierno estatal**

ejerció **32** programas en  
**favor del medio ambiente**  
**en 2015:** 9 de ellos fueron  
sobre residuos



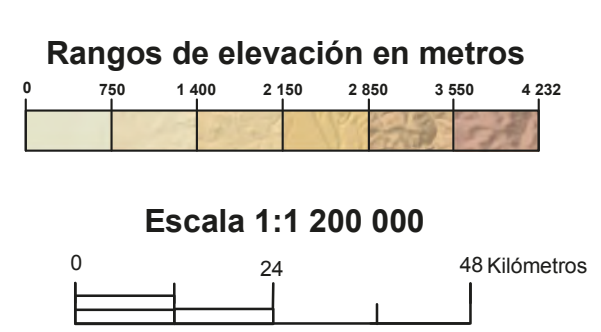
Se destinaron **4 493 millones de pesos**  
a programas ambientales, de los cuales  
66 de cada 100 pesos fueron para  
el de biodiversidad y ecosistemas



# Michoacán de Ocampo



Simbología	
★	<b>CAPITAL DEL ESTADO</b> MORELIA (Cabecera municipal con más de 50 000 habitantes)
■	Los Reyes de Salgado (Cabecera municipal con menos de 50 000 habitantes)
✈	Aeropuerto internacional
△	Elevación principal
⚓	Puerto de altura
—	Límite estatal
—	Límite municipal
—	Carretera federal
—	Carretera estatal, municipal
—	Vialidad
—	Lago, laguna o presa
—	Corriente de agua
—	Volcán



**CROQUIS DE UBICACIÓN**



**Conociendo México**

01 800 111 46 34  
[www.inegi.org.mx](http://www.inegi.org.mx)  
 atencion.usuarios@inegi.org.mx

INEGI Informa @INEGI\_INFORMA

NOTA: Los límites representados en este mapa corresponden al Marco Geoestadístico Nacional versión junio de 2016. El criterio con el que se incluyeron las carreteras en este mapa obedece principalmente a la conexión entre las cabeceras municipales representadas.



Para ofrecer a la sociedad información de calidad, pertinente, veraz y oportuna, es que fue creado en 1983 el **Instituto Nacional de Estadística y Geografía (INEGI)**, que a la vez es responsable de normar y coordinar el Sistema Nacional de Información Estadística y Geográfica (SNIEG).

El INEGI es un organismo autónomo del Estado, que genera información estadística para facilitar a la sociedad la comprensión de los fenómenos demográficos, sociales, económicos, geográficos y del medio ambiente en México, y apoyar el trabajo académico y de investigación, el diseño de políticas públicas y la toma de decisiones basada en evidencia.

## Conociendo México

01 800 111 46 34

[www.inegi.org.mx](http://www.inegi.org.mx)

[atencion.usuarios@inegi.org.mx](mailto:atencion.usuarios@inegi.org.mx)



INEGI Informa



@INEGI\_INFORMA