Instituto Nacional de Estadística y Geografía



Compendio de información geográfica municipal 2010

Calkiní

Campeche

INSTITUTO NACIONAL
DE ESTADÍSTICA Y GEOGRAFÍA

Compendio de información geográfica municipal de los Estados Unidos Mexicanos
Calkiní, Campeche
clave geoestadística 04001

	Coordenadas y altitud	Colindancias	Otros datos
Ubicación geográfica	Entre los paralelos 20°06' y 20°51' de latitud norte; los meridianos 89°50' y 90°31' de longitud oeste; altitud entre 0 y 100 m.	Colinda al norte con el Golfo de México y el estado de Yucatán; al este con el estado de Yucatán y con el municipio de Hopelchén y Hecelchakán; al sur con los municipios de Hopelchén y Hecelchakán y al oeste con el municipio de Hecelchakán y con el Golfo de México.	Ocupa el 3.64% de la superficie del estado. Cuenta con 178 localidades y una población total de 52 890 habitantes. http://mapserver.inegi.org.mx/mgn2k/; resultado del Censo de Población y Vivienda 2010.

	Provincia	Subprovincia	Sistemas de topoformas
Fisiografía	Península de Yucatán (100%)	Carso Yucateco (71.33%) y Carso y Lomeríos de Campeche (28.67%)	Llanura rocosa con lomerío de piso rocoso o cementado (28.67%), Llanura rocosa de piso rocoso o cementado (28.53%), Llanura aluvial costera inundable y salina (18.44%), Playa o barra inundable y salina (15.56%), Llanura costera con ciénegas (7.15%) y Llanura rocosa de transición de piso rocoso o cementado (1.06%)

Nota: el porcentaje faltante corresponde a NA con 0.59%.

	Rango de temperatura	Rango de precipitación	Clima
Clima	26 - 28°C	700 – 1 100 mm	Cálido subhúmedo con lluvias en verano, de menor humedad (98.75%) y semiseco muy cálido y cálido (1.25%)

	Periodo	Roca	Sitios de interés
Geología	Neógeno (41.50%), Cuaternario (33.87%) y Paleógeno (22.82%)	Sedimentaria: caliza (64.32%) Suelo: lacustre (31.75%), residual (1.46%) y litoral (0.66%)	No disponible

Nota: el porcentaje faltante corresponde a Zonas Urbanas con 1.25% y Cuerpos de Agua con 0.56%.

INEGI. Compendio de información geográfica municipal 2010. Calkiní, Campeche. 2010

Edafología	Suelo dominante
	Leptosol (48.67%), Solonchak (34.57%), Nitisol (6.91%), Luvisol (5.26%), Regosol (1.76%) y Arenosol (1%)

Nota: el porcentaje faltante corresponde a Zonas Urbanas con 1.25%, Cuerpos de Agua con 0.56% y NA con 0.02%.

Hidrografía	Región hidrológica	Cuenca	Subcuenca	Corrientes de agua	Cuerpos de agua
	Yucatán Norte (Yucatán) (100%)	Yucatán (100%)	No aplicable (100%)	No aplicable	Perennes (0.56%)

Uso del suelo y vegetación	Uso del suelo	Vegetación
	Pastizal inducido (7.66%), Agricultura (4.72%) y Zona urbana (1.25%)	Selva (44.86%), Manglar (19.72%), Área sin vegetación (7%), Petén (6.87%), Sabana (4.54%) y Tular (2.61%)

Nota: el porcentaje faltante corresponde a Cuerpos de Agua con 0.56 y NA con 0.21%.

Uso potencial de la tierra	Agrícola	Pecuario
	Para la agricultura manual estacional (57.78%) No aptas para la agricultura (42.22%)	Para el aprovechamiento de la vegetación natural diferente del pastizal (58.16%) No aptas para el aprovechamiento pecuario (41.84%)

Zona urbana	Las zonas urbanas están creciendo sobre rocas sedimentarias del Neógeno, en llanuras; sobre áreas donde originalmente habían suelos denominados Leptosol y Luvisol; tiene clima cálido subhúmedo con lluvias en verano, de menor humedad, y están creciendo en terrenos previamente ocupados por selvas.

Zonas arqueológicas y monumentos históricos	Can-Mayab-Mul en la localidad de Nunkiní, iglesia de la Asunción en Dzitbalché, iglesia de la Concepción, en la localidad de San Antonio Sacabchén, iglesia de nuestra señora de Guadalupe en Bécal, iglesia de San Diego apóstol en Nunkiní; la ex hacienda Tankuché, Santa Cruz, ex hacienda San Antonio Chunhuas.

Fuente: www.inafed.gob.mx/wb2/ELOCAL/ELOC_Enciclopedia

Hablantes de lengua indígena	Dialecto	Número de personas
	Maya, Náhualt, Mame, Tzotzil y Chol	26 127

Fuente: **INEGI. Campeche.** ***II Conteo de Población y Vivienda, 2005. Tabulados básicos***

Cultura popular	Artesanías	Gastronomía	Música
	Sombreros de fina palma, zapatos, bolsas, collares, sandalias bordadas, juguetes, canastas, gorras, abanicos, floreros y tortilleras, tejidos de palma de huano; lámparas y canastas; cerámica, figurillas de loza como floreros, además, ropa bordada en punto de cruz, batas, vestidos, blusas, huipiles y hamacas. Finas vajillas y cántaros de atractivos colores, ollas, maceteros, jarrones. Tejidos de petates, manteles y cajas de material vegetal llamado Po'op.	Cochinita pibil, frijol con puerco, puerco con achiote, pavo en relleno, puchero, panuchos, chanchanes y tamales. Dulces como el de nance, ciricote, camote, tamarindo, ciruela, calabaza y papaya. Asimismo, bebidas típicas como el pozole, atole, horchata y agua de frutas.	Jarana

Fuente: ***www.inafed.gob.mx/wb2/ELOCAL/ELOC_Enciclopedia***

Localidades e Infraestructura para el Transporte

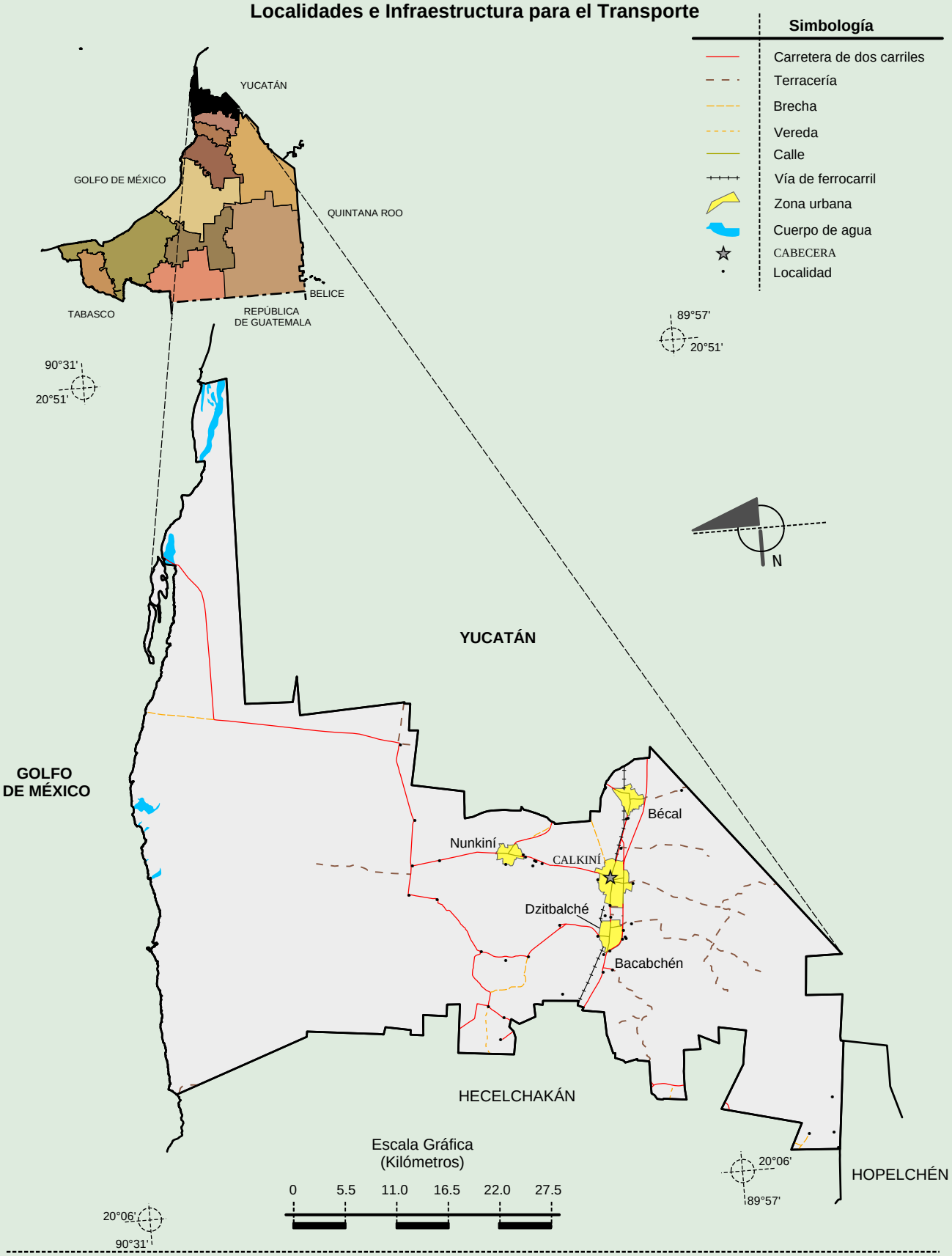

Fuente: INEGI. *Marco Geoestadístico 2010, versión 4.3.*
INEGI. Información Topográfica Digital Escala 1:250 000 serie II y serie III.

INEGI. Compendio de información geográfica municipal 2010. Calkiní, Campeche. 2010

Relieve

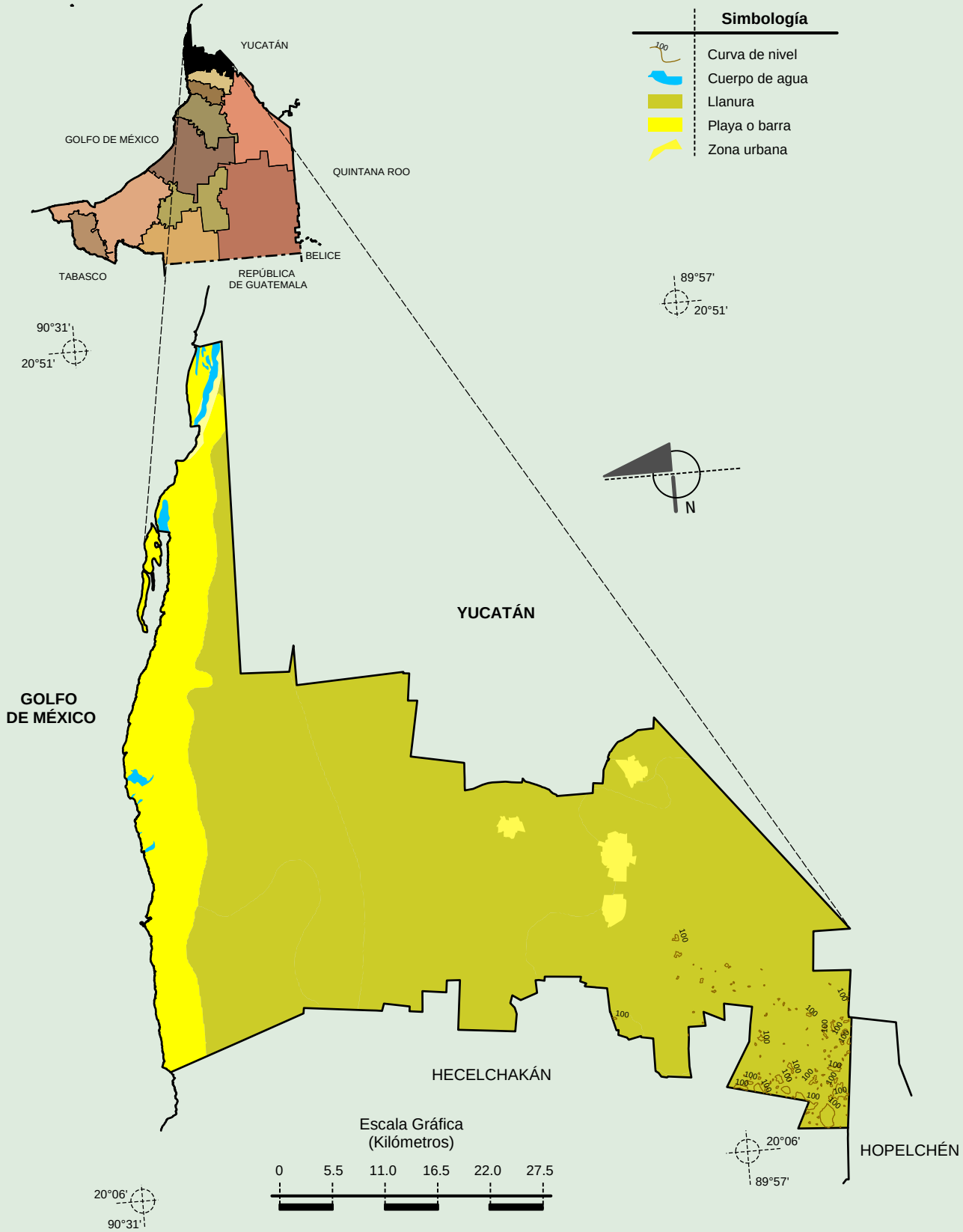

Fuente: INEGI. *Marco Geoestadístico 2010, versión 4.3.*
INEGI. Información Topográfica Digital Escala 1:250 000 serie II.
INEGI. Continuo Nacional del Conjunto de Datos Geográficos de la Carta Fisiográfica, 1:1 000 000, serie I.

INEGI. Compendio de información geográfica municipal 2010. Calkiní, Campeche. 2010

Climas

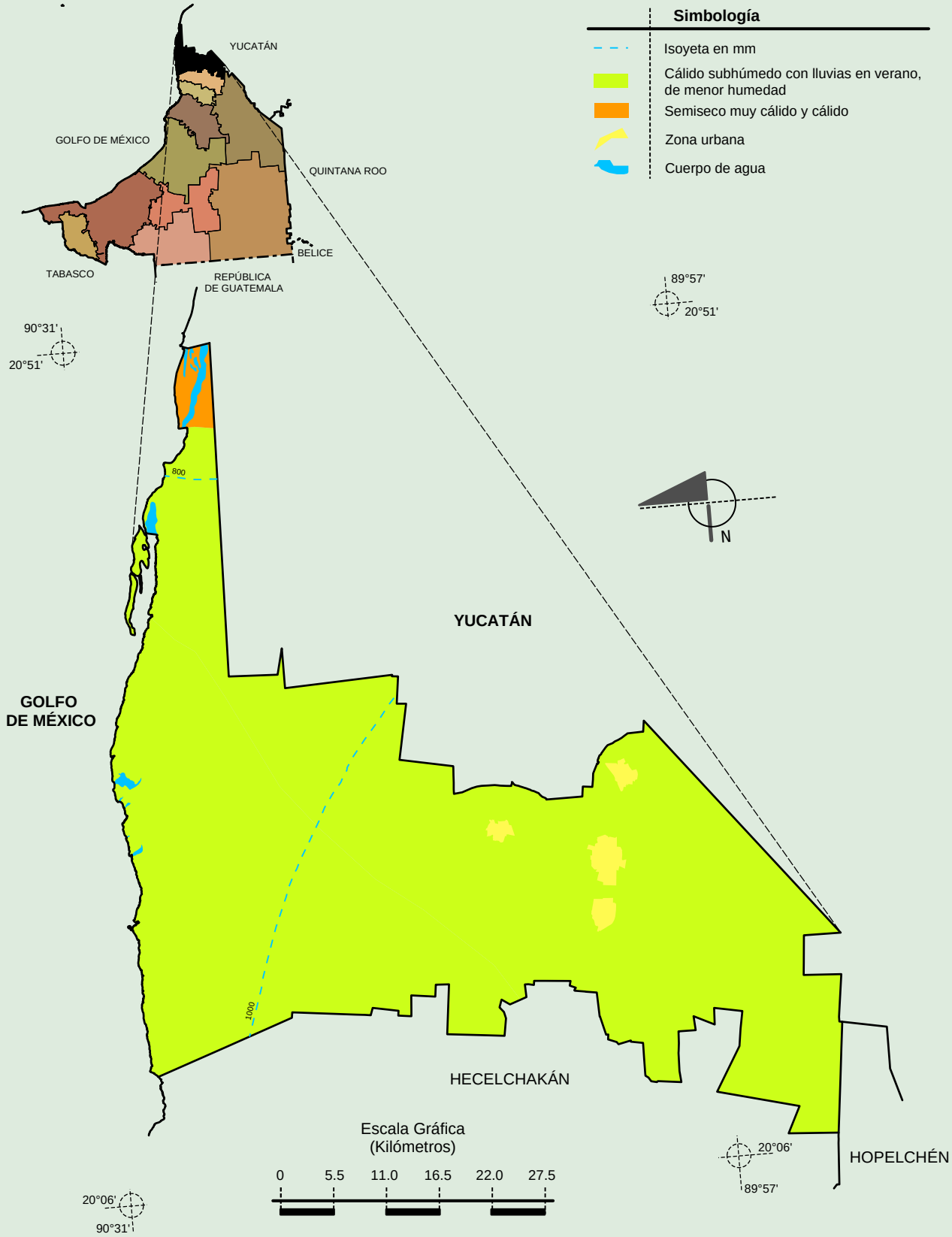

Fuente: INEGI. *Marco Geoestadístico 2010, versión 4.3.*
INEGI. Continuo Nacional del Conjunto de Datos Geográficos de las Cartas de Climas y Precipitación Total Anual, 1:1 000 000, serie I.
INEGI. Información Topográfica Digital Escala 1:250 000 serie II.

INEGI. Compendio de información geográfica municipal 2010. Calkiní, Campeche. 2010

Geología
(clase de roca)

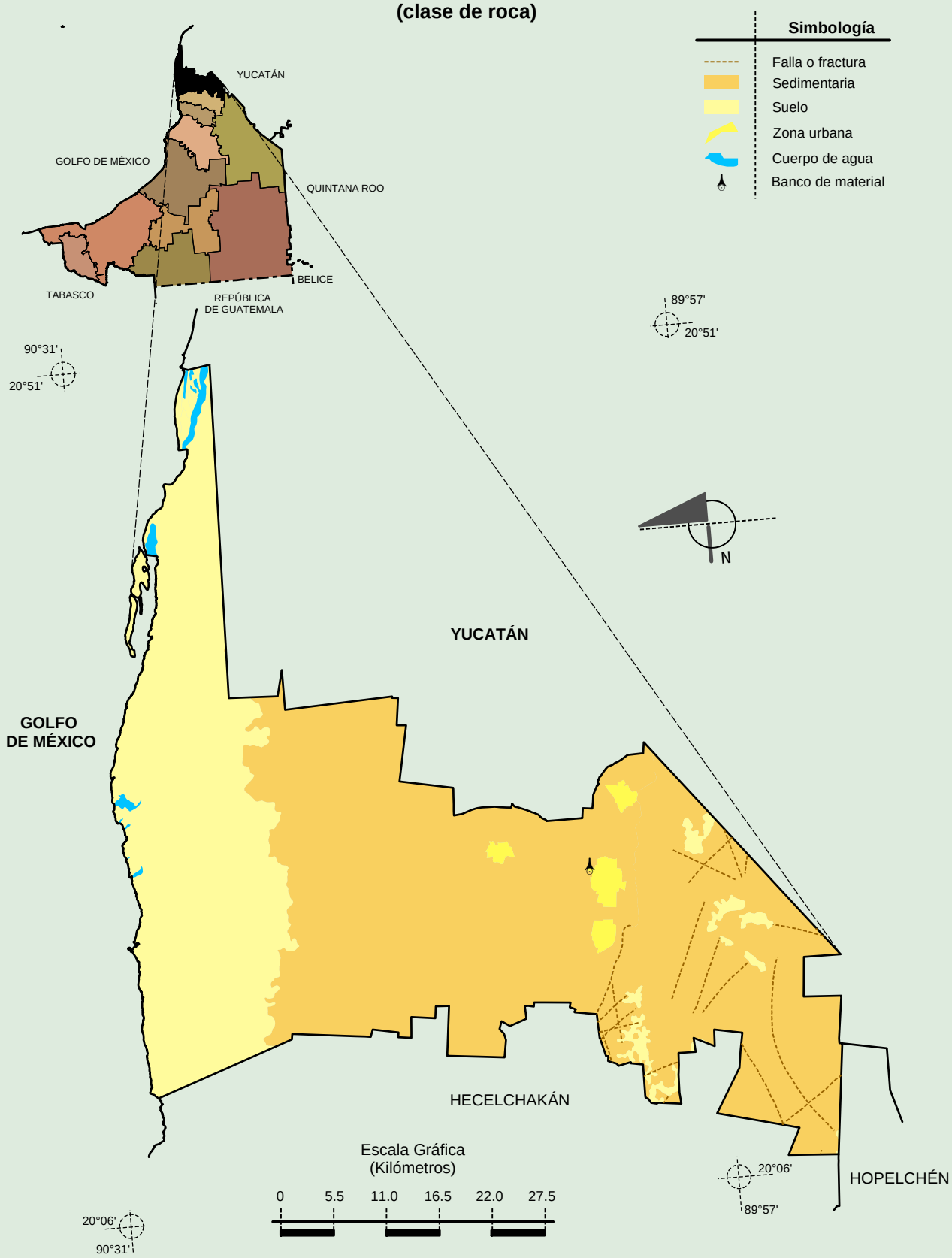

Fuente: INEGI. *Marco Geoestadístico 2010, versión 4.3.*
INEGI. Continuo Nacional del Conjunto de Datos Geográficos de la Carta Geológica, 1:250 000, serie I.
INEGI. Información Topográfica Digital Escala 1:250 000 serie II.

INEGI. Compendio de información geográfica municipal 2010. Calkiní, Campeche. 2010

Suelos Dominantes

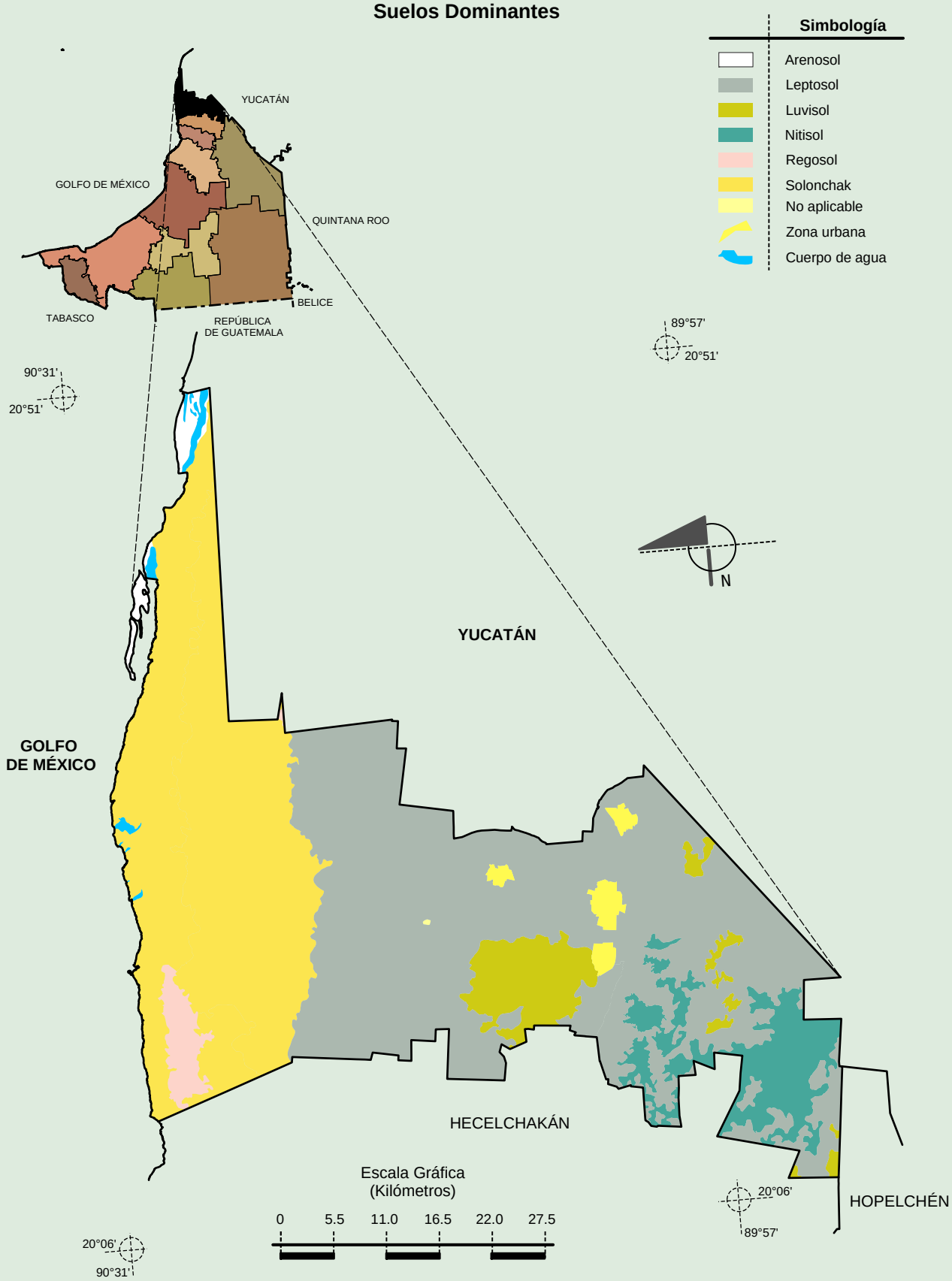

Fuente: INEGI. *Marco Geoestadístico 2010, versión 4.3.*
INEGI. Conjunto de Datos Vectorial Edafológico, Escala 1:250 000, Serie II (Continuo Nacional).
INEGI. Información Topográfica Digital Escala 1:250 000 serie II.

INEGI. Compendio de información geográfica municipal 2010. Calkiní, Campeche. 2010

Uso del Suelo y Vegetación

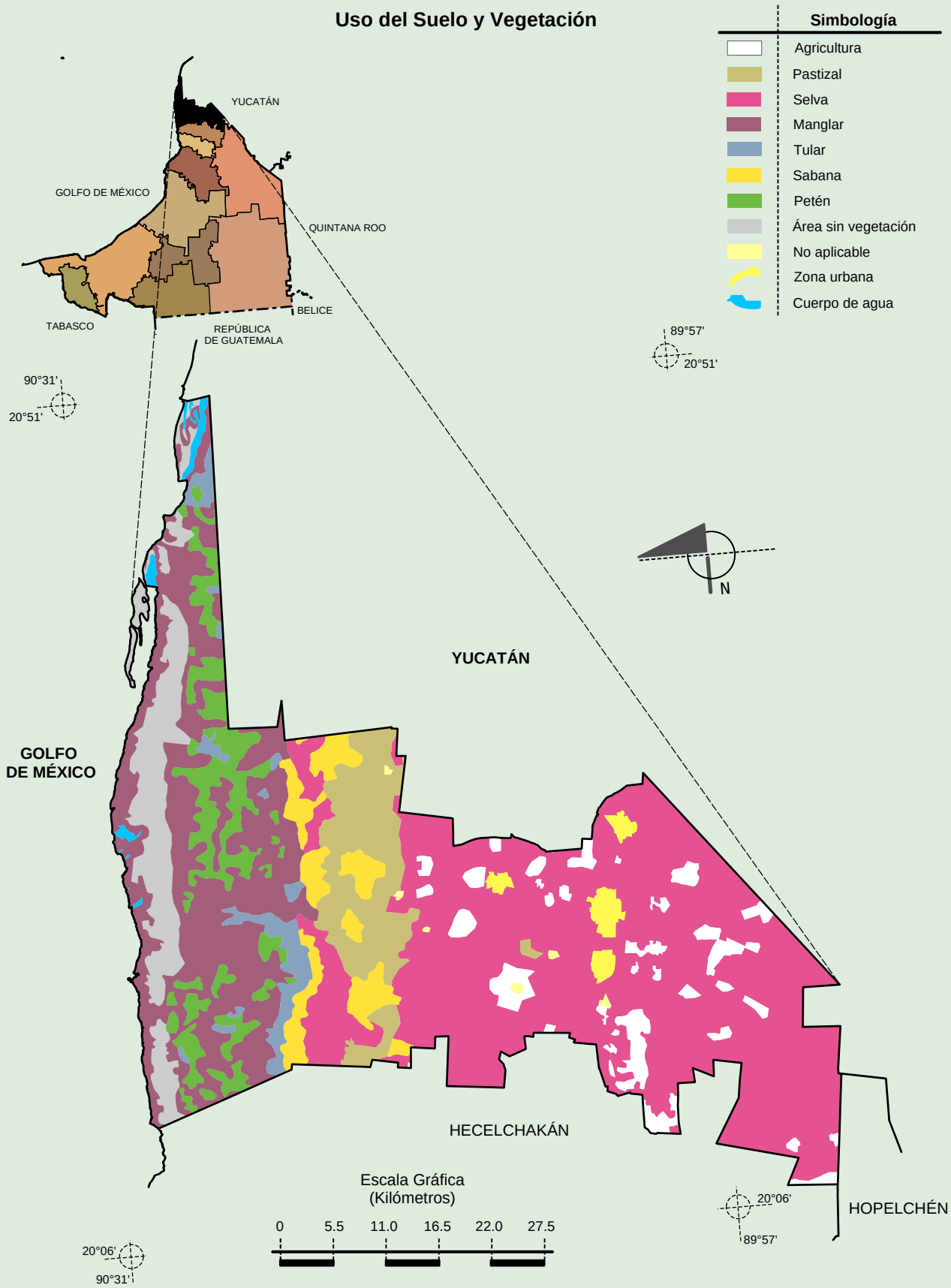

Fuente: INEGI. *Marco Geoestadístico 2010, versión 4.3.*
INEGI. Conjunto de Datos Vectoriales de Uso de Suelo y Vegetación Serie III Escala 1:250 000.
INEGI. Información Topográfica Digital Escala 1:250 000 serie II.

INEGI. Compendio de información geográfica municipal 2010. Calkiní, Campeche. 2010