



Compendio de información geográfica municipal 2010

Allende

Coahuila de Zaragoza



INSTITUTO NACIONAL
DE ESTADÍSTICA Y GEOGRAFÍA

**Compendio de información geográfica municipal de los
Estados Unidos Mexicanos
Allende, Coahuila de Zaragoza
clave geoestadística 05003**

Ubicación geográfica	Coordenadas y altitud	Colindancias	Otros datos
	Entre los paralelos 28° 11' y 28° 23' de latitud norte; los meridianos 101° 02' y 100° 44' de longitud oeste; altitud entre 300 y 600 m.	Colinda al norte con los municipios de Morelos y Nava; al este con el municipio de Villa Unión; al sur con el municipio de Villa Unión; al oeste con el municipio de Morelos.	Ocupa el 0.2% de la superficie del estado. Cuenta con 150 localidades y una población total de 22 675 habitantes. http://mapserver.inegi.gob.mx/mgn2k/ ; 25 de abril de 2011.

Fisiografía	Provincia	Subprovincia	Sistemas de topoformas
	Grandes Llanuras de Norteamérica (74%) y Sierra Madre Oriental (26%)	Llanuras de Coahuila y Nuevo León (74%) y Serranía del Burro (26%)	Llanura Aluvial de Piso Rocoso o Cementado (53%), Sierra Compleja con Lomerío (26%) y Llanura Aluvial con Lomerío (21%)

Clima	Rango de temperatura	Rango de precipitación	Clima
	20 - 24°C	300 – 500 mm	Seco semicálido (100%)

Geología	Periodo	Roca	Sitios de interés
	Cuaternario (56%) y Cretácico (44%)	Sedimentaria: caliza-lutita (43.9%) y caliza (0.1%) Suelo: aluvial (56%)	No disponible

Edafología	Suelo dominante
	Calcisol (76.7%), Leptosol (20.3%), No aplicable (2.9%) y Vertisol (0.1%)

	Región hidrológica	Cuenca	Subcuenca	Corrientes de agua	Cuerpos de agua
Hidrografía	Bravo-Conchos (100%)	R. Bravo-Nuevo Laredo (92%), R. Bravo-Piedras Negras (6%) y P. Falcón-R. Salado (2%)	R. Bravo-A. del Amole (91.3%), R. Bravo-A. San Antonio (6%), R. Sabinas (2%) y R. Bravo-A. San Nicolás (0.7%)	Intermitentes: R. El Salitre y R. Chupadero	No disponible

Uso del suelo y vegetación	Uso del suelo	Vegetación
	Agricultura (25%) y zona urbana (3%)	Matorral (65%), pastizal (5%) y bosque (2%)

Uso potencial de la tierra	Agrícola	Pecuario
	Para la agricultura mecanizada continua (36%) No apta para la agricultura (64%)	Para el establecimiento de praderas cultivadas con maquinaria agrícola (36%) Para el aprovechamiento de la vegetación natural diferente del pastizal (53%) Para el aprovechamiento de la vegetación natural únicamente por el ganado caprino (11%)

Zona urbana	Las zonas urbanas están creciendo sobre suelos y rocas sedimentarias del Cuaternario, en llanuras; sobre áreas donde originalmente había suelo denominado Calcisol; tienen clima semiseco semicálido, y están creciendo sobre terrenos previamente ocupados por agricultura, pastizales y matorrales.
--------------------	---

Zonas arqueológicas y monumentos históricos	Arquitectónicos.- El casino de Allende, construido en 1930; la plaza de Miguel Hidalgo; el panteón de Allende; el palacio municipal y la iglesia San Juan de Mata.
--	--

Fuente: www.inafed.gob.mx/wb2/ELOCAL/ELOC_Enciclopedia

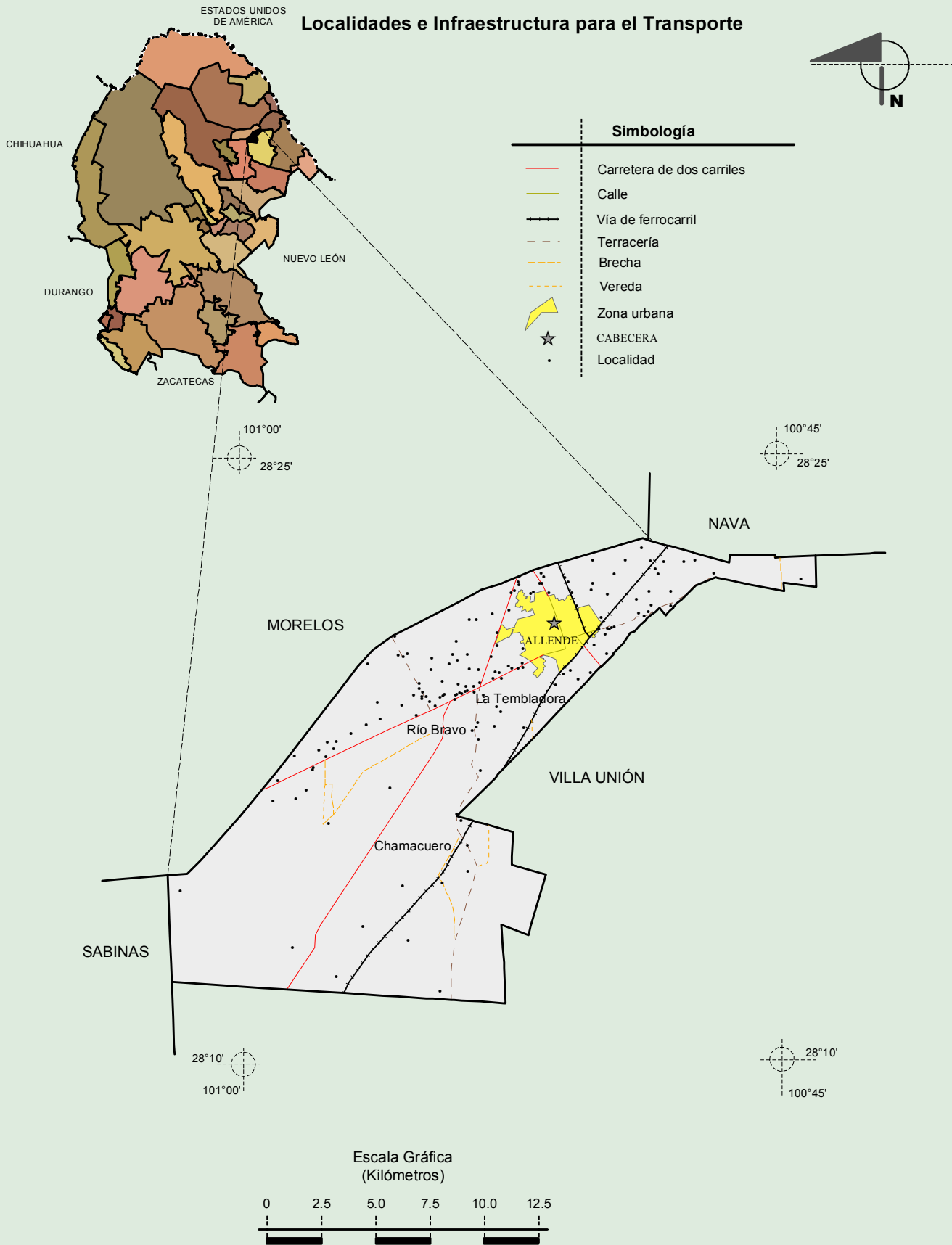
Hablantes de lengua indígena	Dialecto	Número de personas
	Lenguas Zapotecas, Mazahua, Kikapú	34

Fuente: INEGI. Nuevo León. II Censo de Población y Vivienda, 2005. Tabulados básicos

	Artesanías	Gastronomía	Música
Cultura popular	Se hacen trabajos de talabartería como monturas, chaparreras, cintos, llaveros, etc. También se hacen manualmente escobas y zapatos. Asimismo se producen puertas residenciales de madera tallada; y trabajos artesanales basándose en oro en menor escala.	Se acostumbra la comida basándose en carne de res, asada, guisada; los frijoles rancheros, mole, menudo, caldo de res. En Semana Santa se elaboran comidas basándose en nopal, camarón, pescado y lentejas. En noviembre se acostumbran el pan de muerto, dulces de calabaza, atoles de masa, champurrado, caña y elote. En diciembre se acostumbran los tamales, pavo y buñuelos.	Grupos nortños y cumbias.

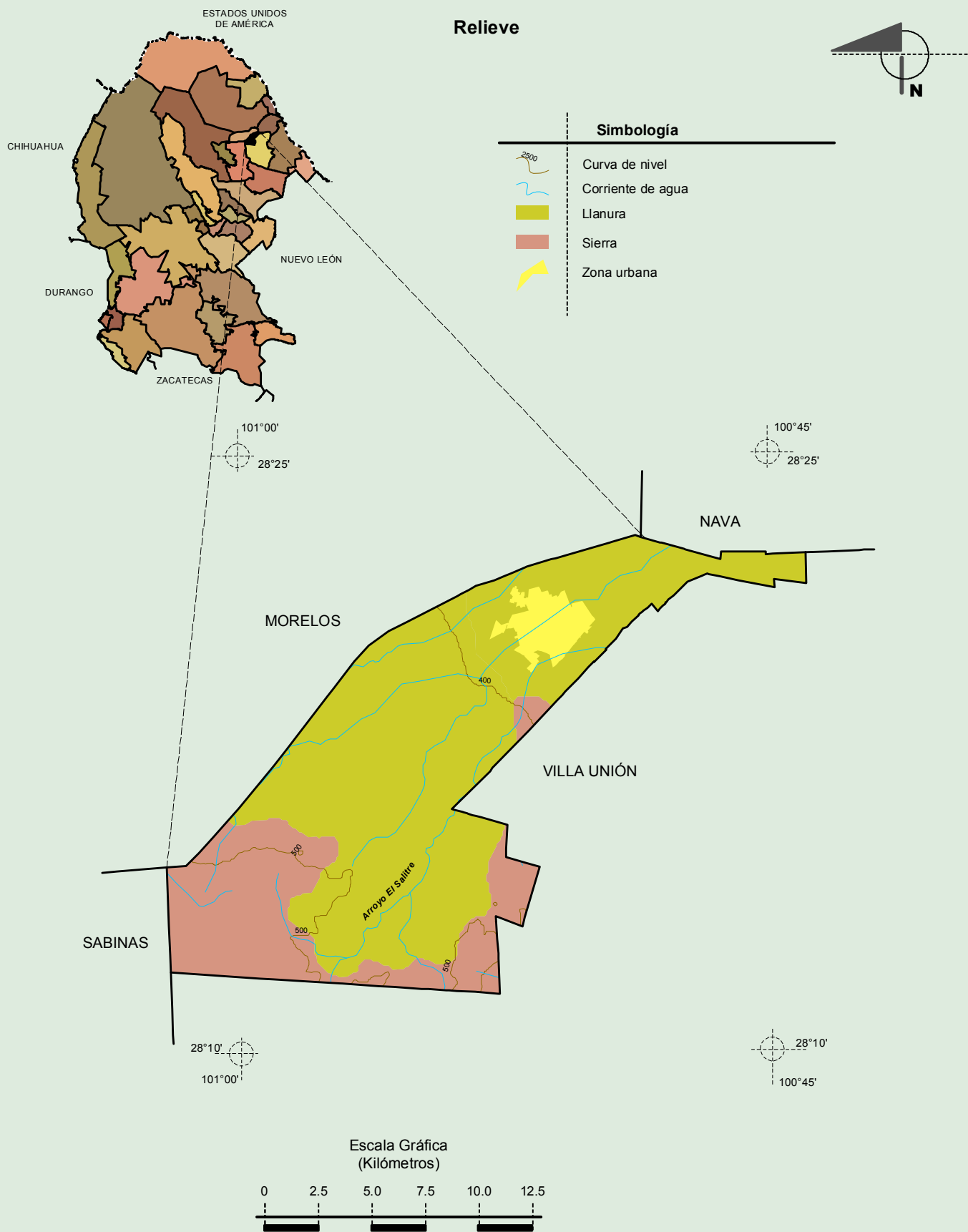
Fuente: www.inafed.gob.mx/wb2/ELOCAL/ELOC_Enciclopedia

**Compendio de información geográfica municipal de los Estados Unidos Mexicanos
Allende, Coahuila de Zaragoza**



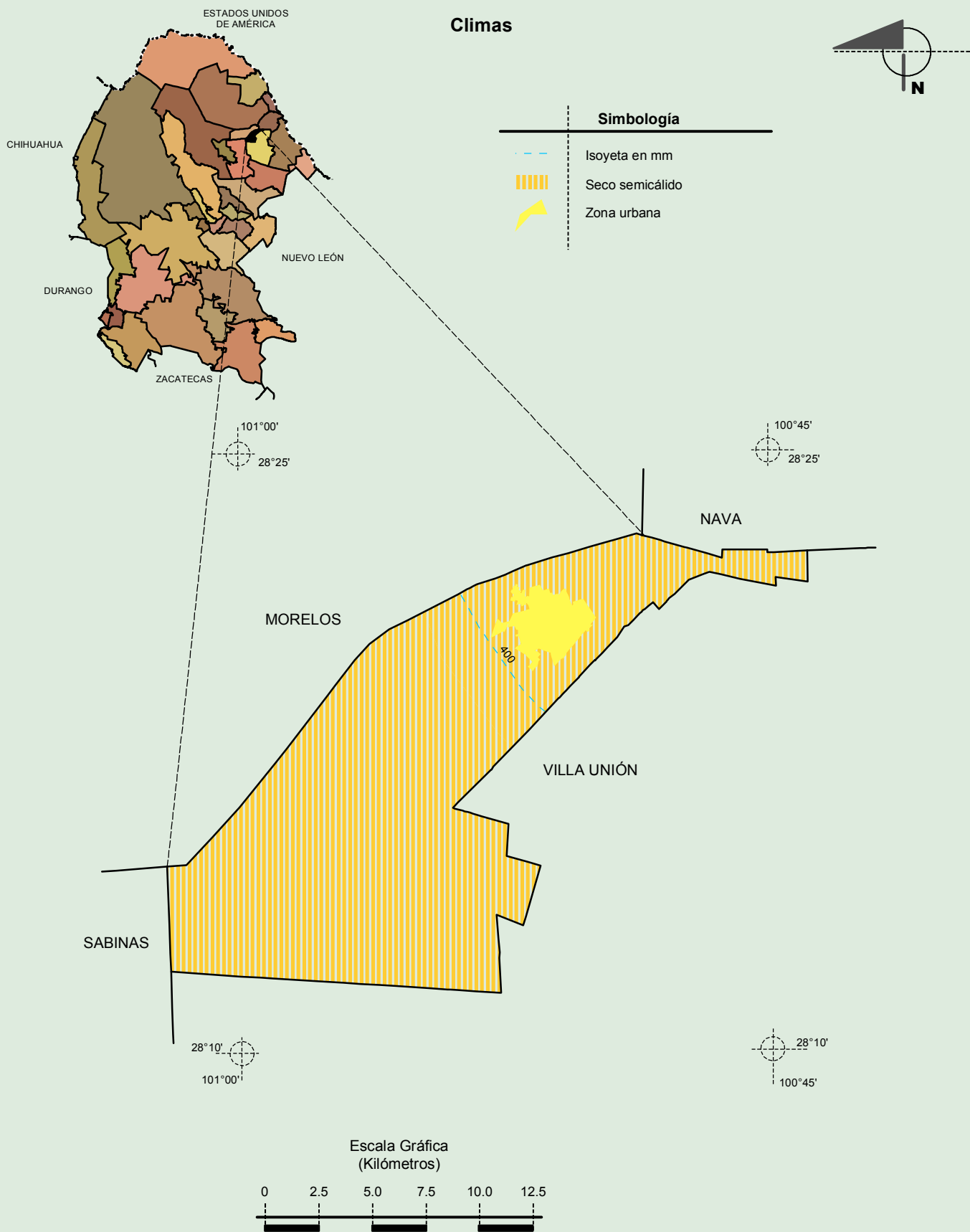
Fuente: INEGI. *Marco Geoestadístico 2010, Versión 4.3*
 INEGI. Información Topográfica Digital Escala 1:250 000 serie II y serie III.

Compendio de información geográfica municipal de los Estados Unidos Mexicanos
Allende, Coahuila de Zaragoza



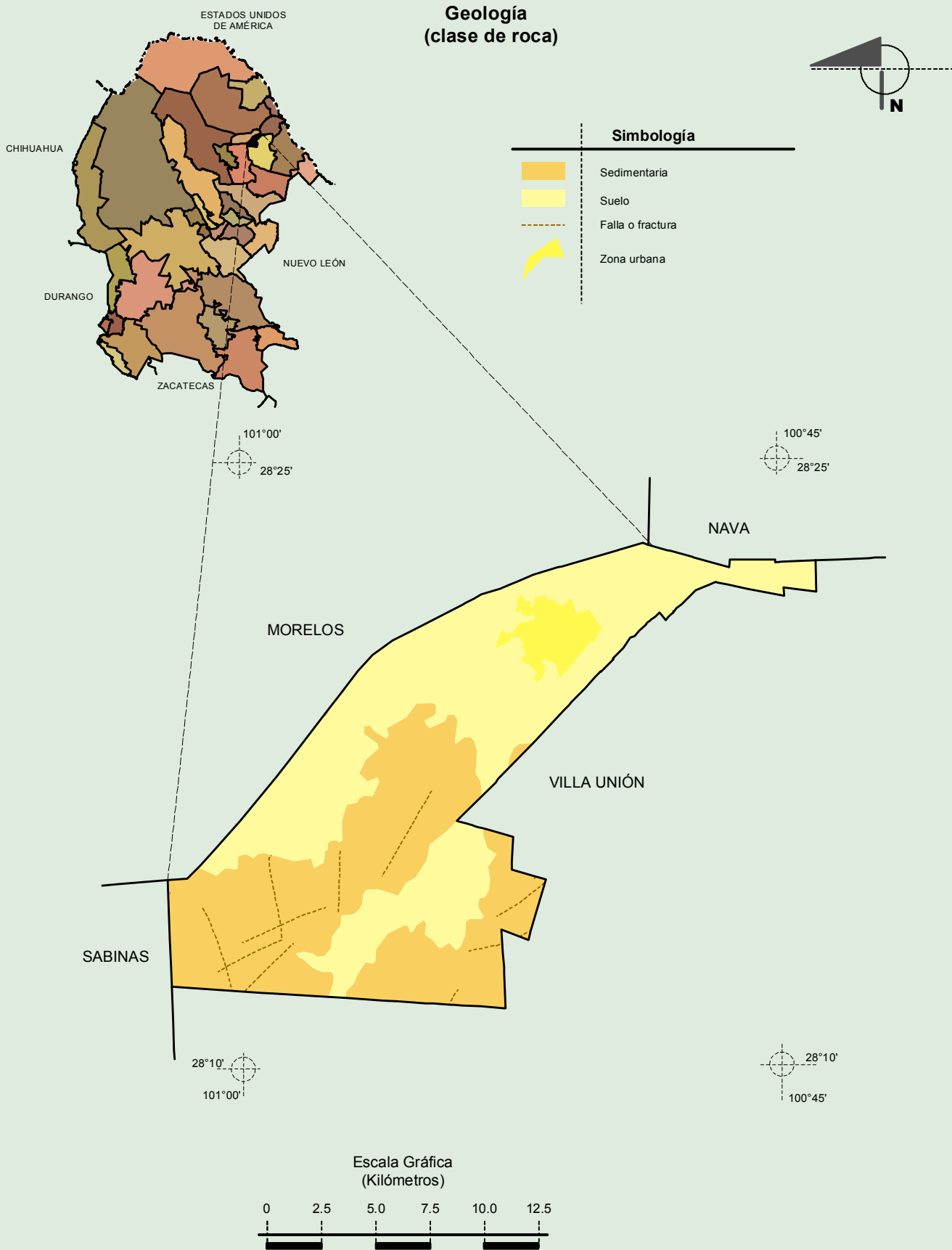
Fuente: INEGI. *Marco Geoestadístico 2010, Versión 4.3*
 INEGI. Continuo Nacional del Conjunto de Datos Geográficos de la Carta Fisiográfica 1:1 000 000, serie I.
 INEGI. Información Topográfica Digital Escala 1:250 000 serie II.
 INEGI-CONAGUA. 2007. Mapa de la Red Hidrográfica Digital de México escala 1:250 000. México.

**Compendio de información geográfica municipal de los Estados Unidos Mexicanos
Allende, Coahuila de Zaragoza**

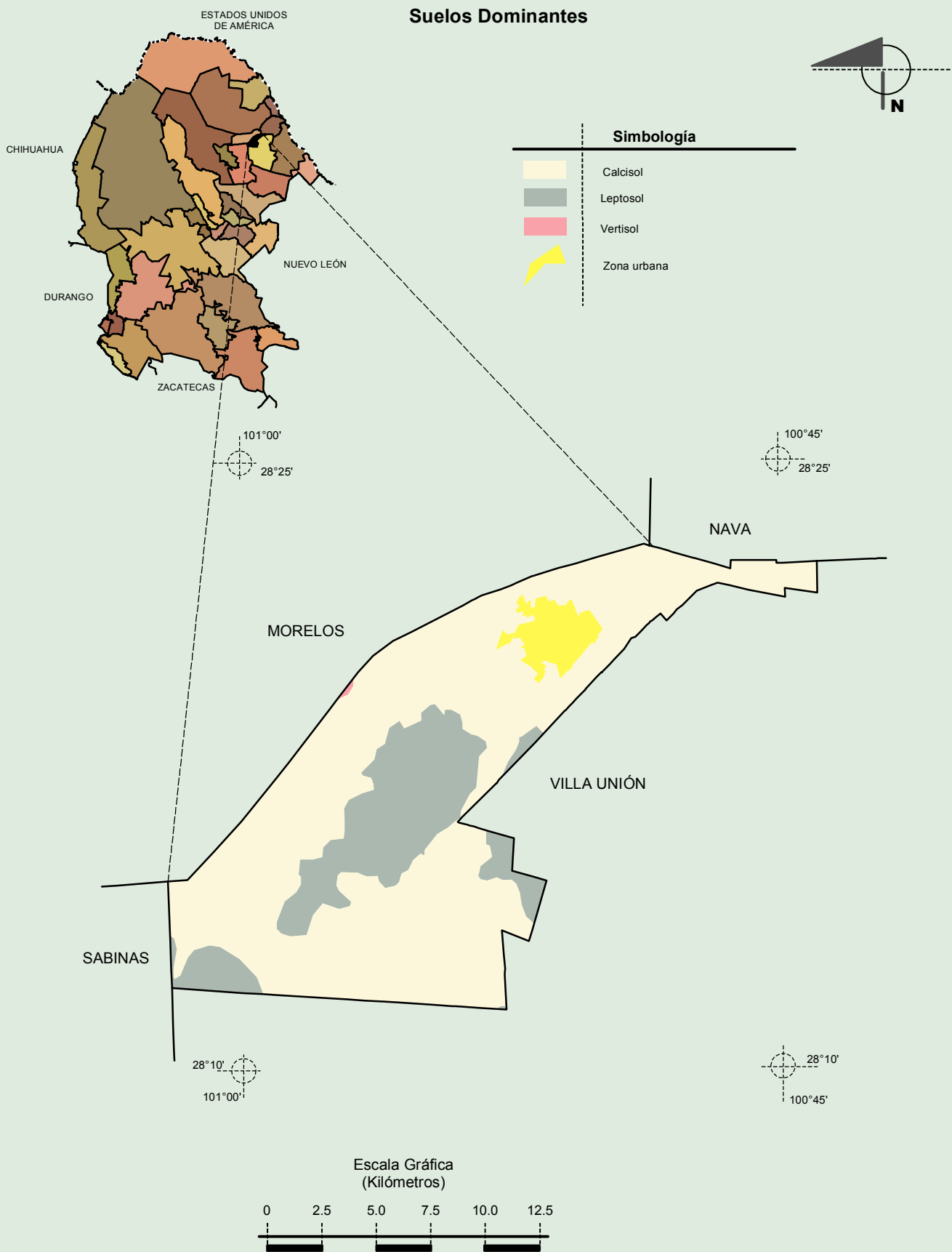


Fuente: INEGI. *Marco Geoestadístico 2010, Versión 4.3*
 INEGI. Continuo Nacional del Conjunto de Datos Geográficos de las Cartas de Climas, Precipitación Total Anual y Temperatura Media Anual 1:1 000 000.

**Compendio de información geográfica municipal de los Estados Unidos Mexicanos
Allende, Coahuila de Zaragoza**

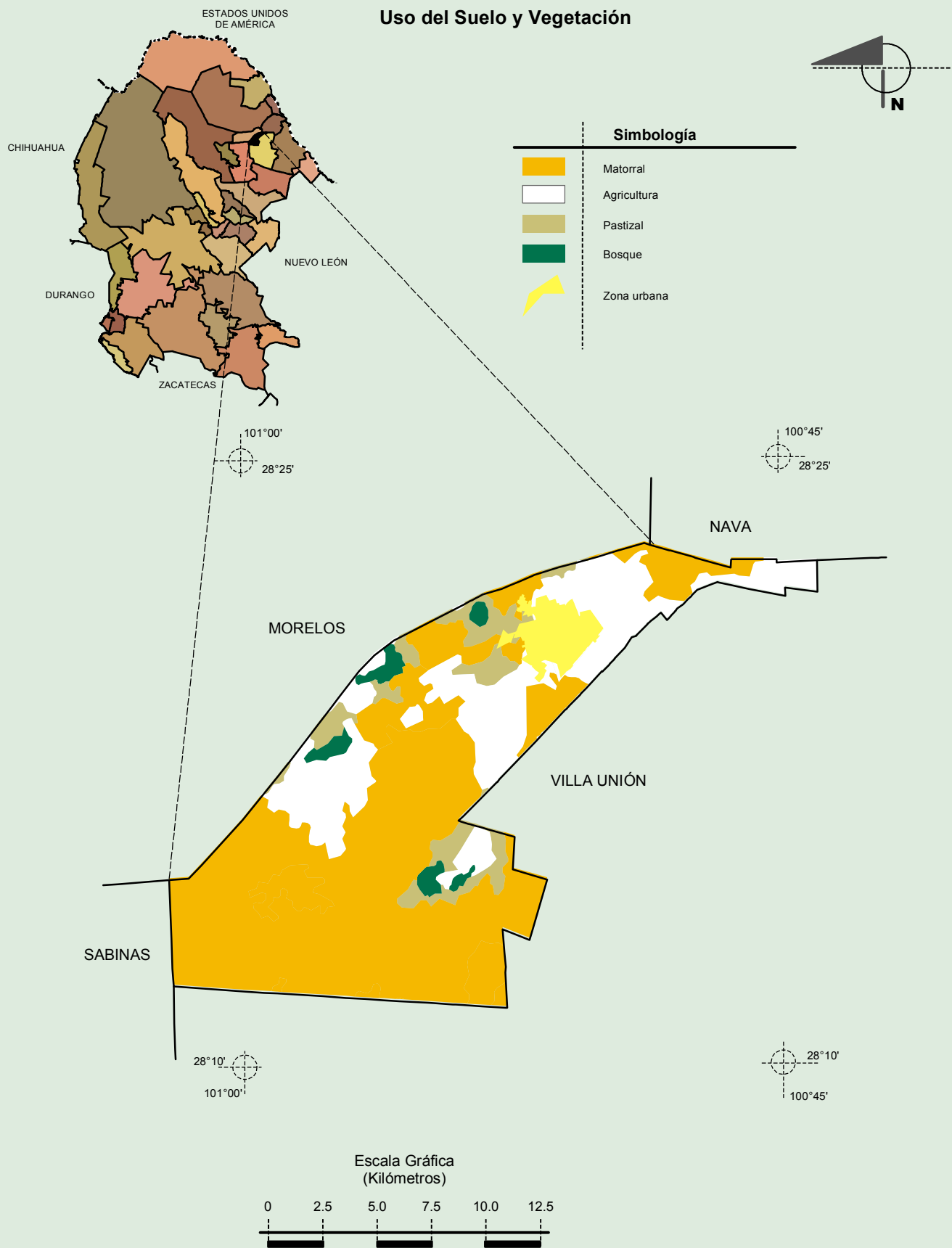


Compendio de información geográfica municipal de los Estados Unidos Mexicanos
Allende, Coahuila de Zaragoza



Fuente: INEGI. *Marco Geoestadístico 2010, Versión 4.3*
INEGI. Conjunto de Datos Vectorial Edafológico, Escala 1:250 000, Serie II (Continuo Nacional).
INEGI. Información Topográfica Digital Escala 1:250 000 serie II.

**Compendio de información geográfica municipal de los Estados Unidos Mexicanos
Allende, Coahuila de Zaragoza**



Fuente: INEGI. *Marco Geoestadístico 2010, Versión 4.3*
 INEGI. Conjunto de Datos Vectoriales de Uso del Suelo y Vegetación Serie III Escala 1:250 000.
 INEGI. Información Topográfica Digital Escala 1:250 000 serie II.