

Instituto Nacional de Estadística y Geografía



Compendio de información geográfica municipal 2010

Frontera

Coahuila de Zaragoza



INSTITUTO NACIONAL
DE ESTADÍSTICA Y GEOGRAFÍA

**Compendio de información geográfica municipal de los
Estados Unidos Mexicanos
Frontera, Coahuila de Zaragoza
clave geoestadística 05010**

Ubicación geográfica	Coordenadas y altitud	Colindancias	Otros datos
	Entre los paralelos 26° 49' y 27° 07' de latitud norte; los meridianos 101° 22' y 101° 44' de longitud oeste; altitud entre 400 y 1 200 m.	Colinda al norte con los municipios de Nadadores, San Buenaventura y Abasolo; al este con los municipios de Abasolo y Monclova; al sur con los municipios de Monclova y Castaños; al oeste con los municipios de Castaños y Sacramento.	Ocupa el 0.3% de la superficie del estado Cuenta con 162 localidades y una población total de 75 215 habitantes http://mapserver.inegi.gob.mx/mgn2k/ ; 25 de abril de 2011.

Fisiografía	Provincia	Subprovincia	Sistemas de topoformas
	Sierra Madre Oriental (100%)	Sierras y Llanuras Coahuilenses (100%)	Llanura Desértica de Piso Rocos o Cementado (65%), Sierra Plegada (19%), Bajada Típica (13%) y Llanura Aluvial (3%)

Clima	Rango de temperatura	Rango de precipitación	Clima
	18 - 22°C	300 – 500 mm	Seco semicálido (100%)

Geología	Periodo	Roca	Sitios de interés
	Cuaternario (67%), Cretácico (32%) y Neógeno (1%)	Sedimentaria: Caliza (29%), calizalutita (3%), travertino (1%) y conglomerado (1%) Suelo: aluvial (66%)	No disponible

Edafología	Suelo dominante
	Calcisol (51.4%), Leptosol (27.4%), Gypsisol (15.7%), No aplicable (2.6%), Regosol (2.1%), Phaeozem (0.7%) y Luvisol (0.1%)

	Región hidrológica	Cuenca	Subcuenca	Corrientes de agua	Cuerpos de agua
Hidrografía	Bravo-Conchos (100%)	P. Falcón-R. Salado (100%)	R. Salado de Nadadores (100%)	Intermitentes: A. La Atravesada y A. Viborillas	No disponible

Uso del suelo y vegetación	Uso del suelo	Vegetación
	Agricultura (24%) y zona urbana (3%)	Matorral (66%) y pastizal (7%)

Uso potencial de la tierra	Agrícola	Pecuario
	Para la agricultura mecanizada continua (53%) No apta para la agricultura (47%)	Para el establecimiento de praderas cultivadas con maquinaria agrícola (53%) Para el aprovechamiento de la vegetación natural diferente del pastizal (29%) Para el aprovechamiento de la vegetación natural únicamente por el ganado caprino (18%)

Zona urbana	Las zonas urbanas están creciendo sobre suelos y rocas sedimentarias del Cuaternario, en llanuras; sobre áreas donde originalmente había suelo denominado Calcisol y Leptosol; tienen clima semiseco semicálido, y están creciendo sobre terrenos previamente ocupados por agricultura, pastizales y matorrales.
--------------------	--

Zonas arqueológicas y monumentos históricos	Monumentos Arquitectónicos: Hotel San Buenaventura; Hotel América; edificio de la Sociedad Ferrocarrilera y estación del ferrocarril construida en 1927 por el ingeniero Jorge Blackler. Históricos: Además de los bustos erigidos en honor a Miguel Hidalgo, Benito Juárez y Venustiano Carranza, se localiza el denominado Tronco de Hidalgo, al cual fue atado el padre de la patria en 1811.
--	---

Fuente: www.inafed.gob.mx/wb2/ELOCAL/ELOC_Enciclopedia

Hablantes de lengua indígena	Dialecto	Número de personas
	Lenguas Mixtecas, Náhuatl, Tarahumara	84

Fuente: INEGI. Nuevo León. II Censo de Población y Vivienda, 2005. Tabulados básicos

	Artesanías	Gastronomía	Música
Cultura popular	No disponible	Dentro de sus comidas típicas están los frijoles, huevos, pozole, menudo, caldo de pollo y de res, mole, chiles rellenos, enchiladas, carne con chile y tortillas de harina y maíz.	Norteña

Fuente: www.inafed.gob.mx/wb2/ELOCAL/ELOC_Enciclopedia

**Compendio de información geográfica municipal de los Estados Unidos Mexicanos
Frontera, Coahuila de Zaragoza**

ESTADOS UNIDOS DE AMÉRICA

Localidades e Infraestructura para el Transporte



CHIHUAHUA

DURANGO

NUEVO LEÓN

ZACATECAS

Simbología	
	Carretera de dos carriles
	Calle
	Vía de ferrocarril
	Terracería
	Brecha
	Vereda
	Zona urbana
	CABECERA
	Localidad



SAN BUENAVENTURA

ABASOLO

NADADORES

Ocho de Enero

Pozuelos de Abajo

SACRAMENTO

MONCLOVA

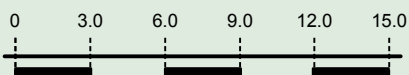
Fresnillo

FRONTERA



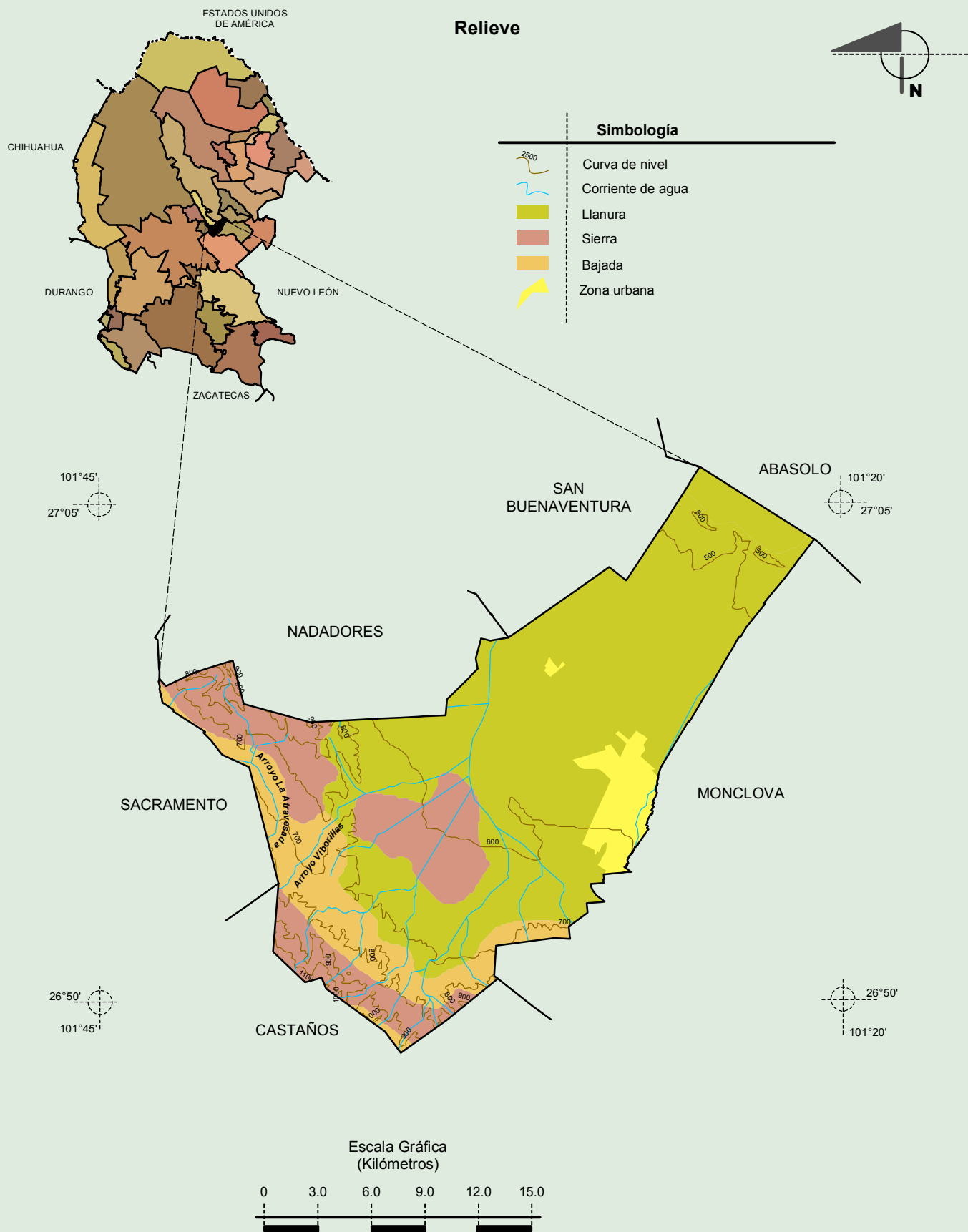
CASTAÑOS

Escala Gráfica (Kilómetros)



Fuente: INEGI. Marco Geoestadístico 2010, Versión 4.3
INEGI. Información Topográfica Digital Escala 1:250 000 serie III.

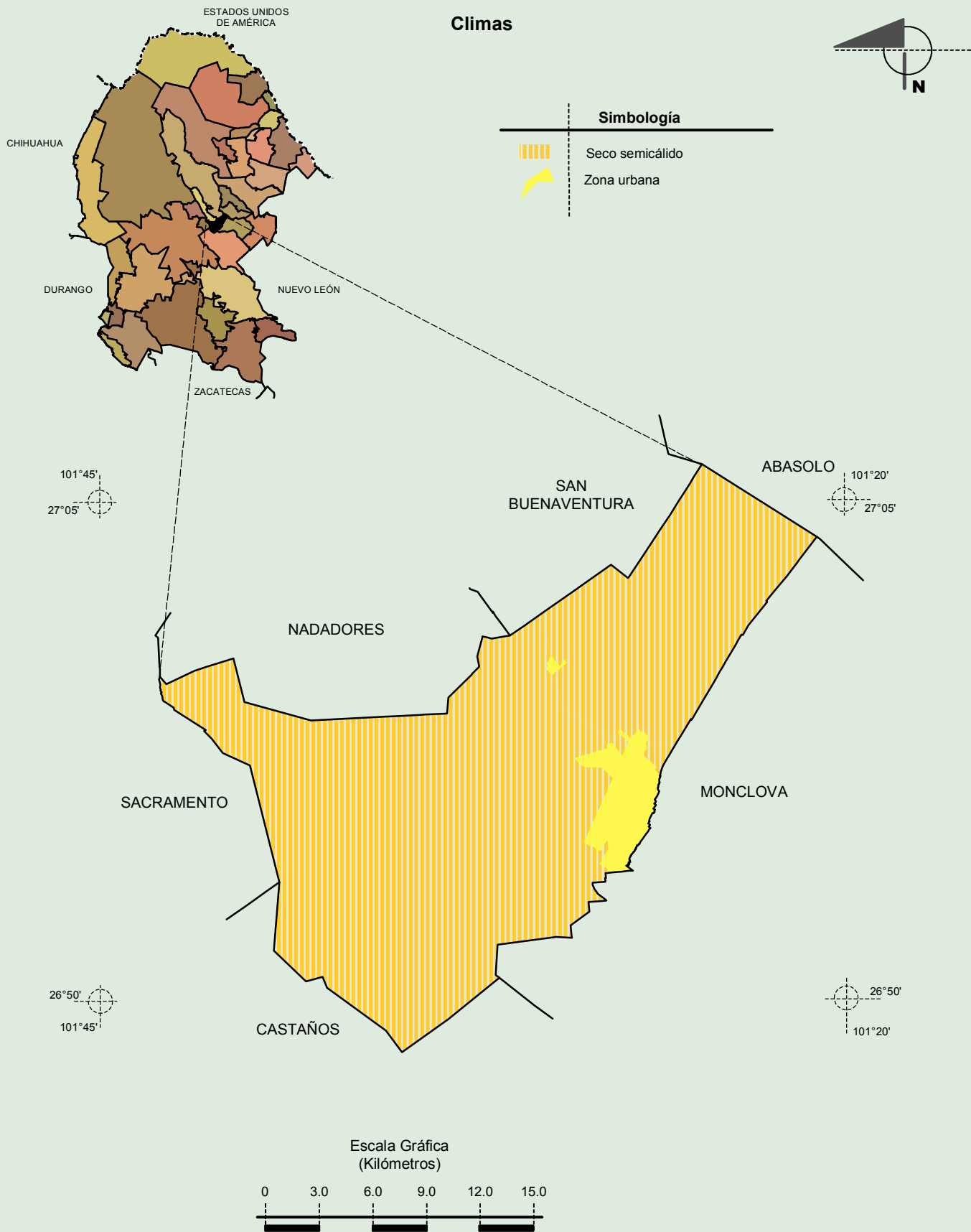
**Compendio de información geográfica municipal de los Estados Unidos Mexicanos
Frontera, Coahuila de Zaragoza**



Fuente: INEGI. *Marco Geoestadístico 2010, Versión 4.3*
 INEGI. Continuo Nacional del Conjunto de Datos Geográficos de la Carta Fisiográfica 1:1 000 000, serie I.
 INEGI. Información Topográfica Digital Escala 1:250 000 serie II.
 INEGI-CONAGUA. 2007. Mapa de la Red Hidrográfica Digital de México escala 1:250 000. México.

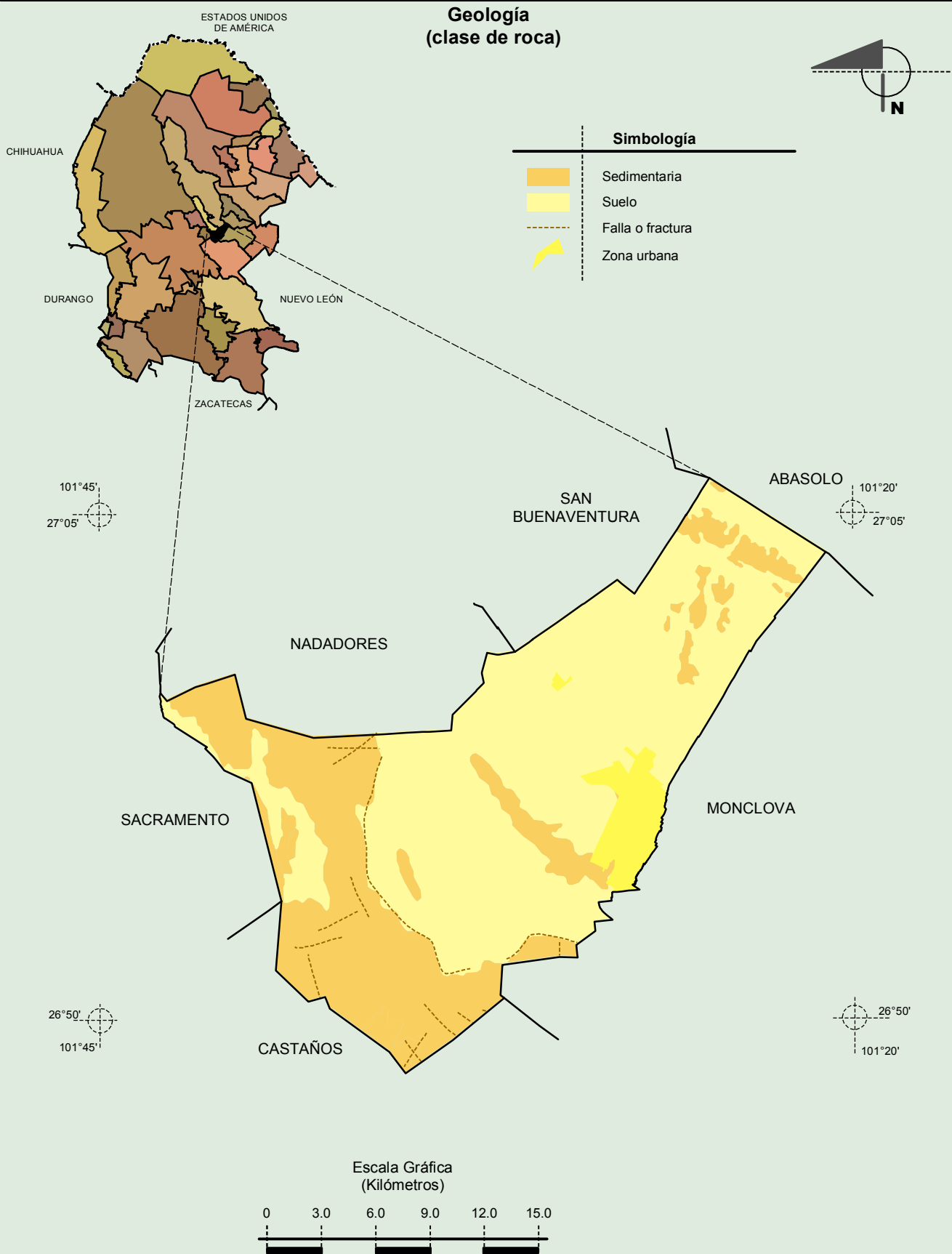
**Compendio de información geográfica municipal de los Estados Unidos Mexicanos
Frontera, Coahuila de Zaragoza**

INEGI. Compendio de información geográfica municipal 2010. Frontera, Coahuila de Zaragoza. 2010



Fuente: INEGI. *Marco Geoestadístico 2010, Versión 4.3*
INEGI. Continuo Nacional del Conjunto de Datos Geográficos de las Cartas de Climas, Precipitación Total Anual y Temperatura Media Anual 1:1 000 000.

**Compendio de información geográfica municipal de los Estados Unidos Mexicanos
Frontera, Coahuila de Zaragoza**

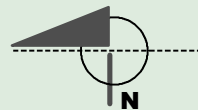


Fuente: INEGI. Marco Geoestadístico 2010, Versión 4.3
 INEGI. Continuo Nacional del Conjunto de Datos Geográficos de la Carta Geológica 1:250 000, serie I.
 INEGI. Información Topográfica Digital Escala 1:250 000 serie II.

**Compendio de información geográfica municipal de los Estados Unidos Mexicanos
Frontera, Coahuila de Zaragoza**

ESTADOS UNIDOS DE AMÉRICA

Suelos Dominantes



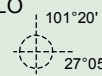
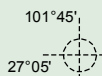
CHIHUAHUA

DURANGO

NUEVO LEÓN

ZACATECAS

Simbología



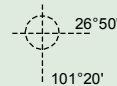
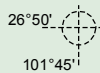
SAN BUENAVENTURA

ABASOLO

NADADORES

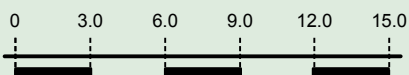
SACRAMENTO

MONCLOVA



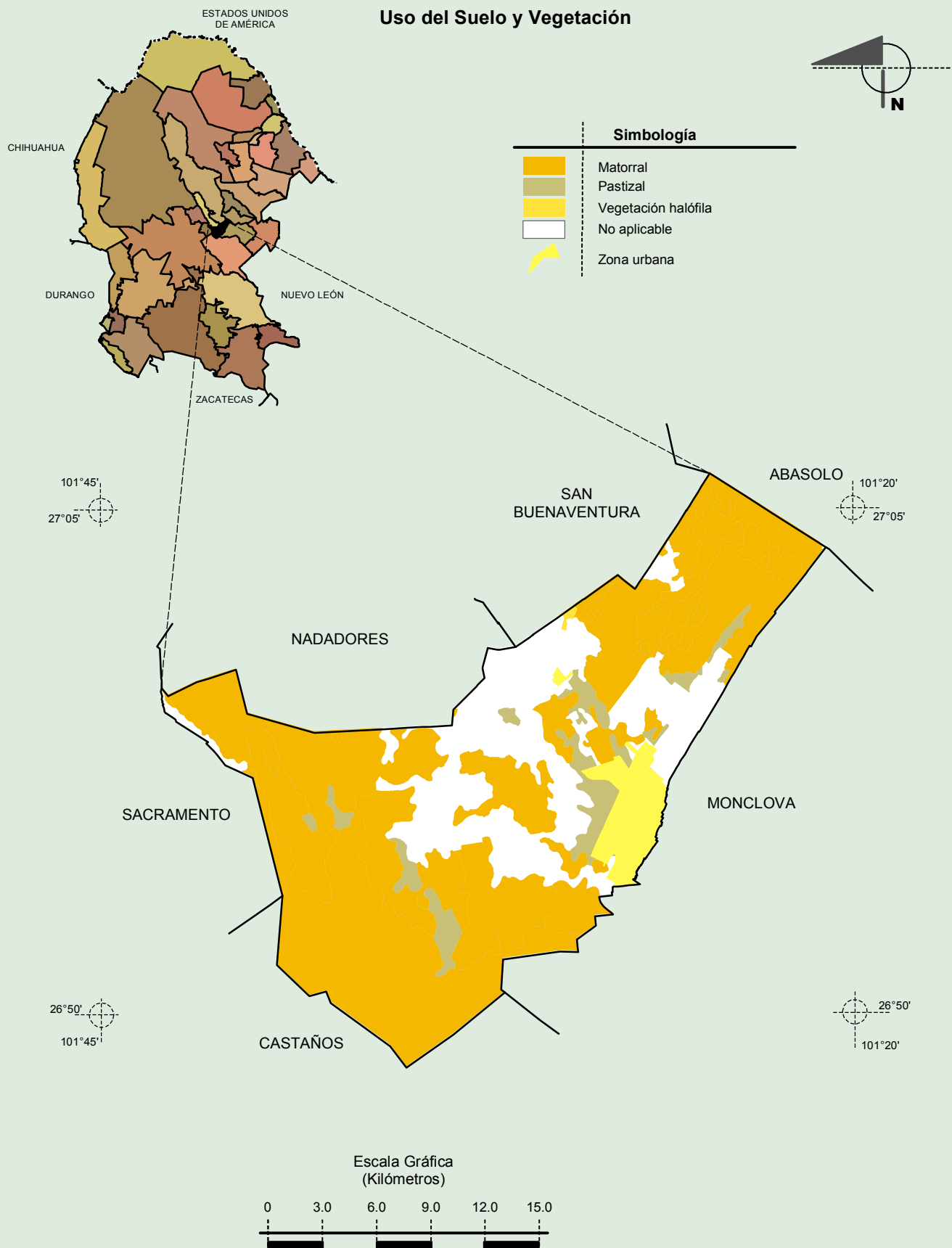
CASTAÑOS

Escala Gráfica
(Kilómetros)



Fuente: INEGI. *Marco Geoestadístico 2010, Versión 4.3*
 INEGI. Conjunto de Datos Vectorial Edafológico, Escala 1:250 000, Serie II (Continuo Nacional).
 INEGI. Información Topográfica Digital Escala 1:250 000 serie II.

**Compendio de información geográfica municipal de los Estados Unidos Mexicanos
Frontera, Coahuila de Zaragoza**



Fuente: INEGI. *Marco Geoestadístico 2010, Versión 4.3*
 INEGI. Conjunto de Datos Vectoriales de Uso del Suelo y Vegetación Serie III Escala 1:250 000.
 INEGI. Información Topográfica Digital Escala 1:250 000 serie II.