

Instituto Nacional de Estadística y Geografía



Compendio de información geográfica municipal 2010

Hidalgo

Coahuila de Zaragoza



INSTITUTO NACIONAL
DE ESTADÍSTICA Y GEOGRAFÍA

**Compendio de información geográfica municipal de los
Estados Unidos Mexicanos
Hidalgo, Coahuila de Zaragoza
clave geoestadística 05013**

	Coordenadas y altitud	Colindancias	Otros datos
Ubicación geográfica	Entre los paralelos 27° 38' y 28° 06' de latitud norte; los meridianos 100° 20' y 99° 51' de longitud oeste; altitud entre 100 y 300 m.	Colinda al norte con el municipio de Guerrero y Estados Unidos de América; al este con Estados Unidos de América y el estado de Nuevo León; al sur con el estado de Nuevo León; al oeste con los municipios de Juárez y Guerrero.	Ocupa el 0.7% de la superficie del estado Cuenta con 94 localidades y una población total de 1 852 habitantes http://mapserver.inegi.gob.mx/mgn2k/ ; 25 de abril de 2011.

	Provincia	Subprovincia	Sistemas de topofomas
Fisiografía	Grandes Llanuras de Norteamérica (100%)	Llanuras de Coahuila y Nuevo León (100%)	Lomerío de Laderas Tendidas con Llanuras (94%) y Llanura Aluvial de Piso Rocoso o Cementado (6%)

	Rango de temperatura	Rango de precipitación	Clima
Clima	20 - 24°C	400 – 600 mm	Seco muy cálido y cálido (94%) y Semiseco semicálido (6%)

	Periodo	Roca	Sitios de interés
Geología	Paleógeno (69%), Cuaternario (19%), Cretácico (11.9%) y Neógeno (0.1%)	Sedimentaria: Lutita-arenisca (80%), conglomerado (0.1%) y caliza (0.1%) Suelo: aluvial (18.4%) y lacustre (0.4%)	No disponible

Edafología	Suelo dominante
	Regosol (51.9%), Calcisol (17.1%), Vertisol (11.9%), Kastañozem (7.5%), Cambisol (5.3%), Leptosol (5.2%), No aplicable (0.9%) y Fluvisol (0.2%)

	Región hidrológica	Cuenca	Subcuenca	Corrientes de agua	Cuerpos de agua
Hidrografía	Bravo-Conchos (100%)	R. Bravo-Nuevo Laredo (99%) y P. Falcón-R. Salado (1%)	R. Bravo-A. Saladito (86%), R. Bravo-A. del Carrizo (13%) y R. Salado-Anáhuac (1%)	Perenne: R. Bravo Intermitentes: A. Agua Verde, A. El Cinco, A. El Diablo, A. El Pan, A. Lanzadores, A. Las Iglesias y A. Longoria	P. El Príncipe, P. Las Avispas, P. La Encantada, P. Agua Verde, P. El Ahogadero y P. Zacatosa

Uso del suelo y vegetación	Uso del suelo	Vegetación
	Agricultura (27%) y zona urbana (0.3%)	Matorral (71.7%) y pastizal (1%)

Uso potencial de la tierra	Agrícola	Pecuario
	Para la agricultura mecanizada continua (66%) Para la agricultura con tracción animal continua (10%) No apta para la agricultura (24%)	Para el establecimiento de praderas cultivadas con maquinaria agrícola (66%) Para el aprovechamiento de la vegetación natural diferente del pastizal (34%)

Zona urbana	Las zonas urbanas están creciendo sobre suelos y rocas sedimentarias del Cuaternario, en lomeríos; sobre áreas donde originalmente había suelo denominado Calcisol y Regosol; tienen clima seco muy cálido y cálido, y están creciendo sobre terrenos previamente ocupados por agricultura y mezquitales.
--------------------	---

Zonas arqueológicas y monumentos históricos	Arquitectónicos: En el municipio se encuentra una casa habitación ubicada en la calle de Lerdo, muestra de construcción del siglo XIX.
--	--

Fuente: www.inafed.gob.mx/wb2/ELOCAL/ELOC_Enciclopedia

Hablantes de lengua indígena	Dialecto	Número de personas
	Huasteco, náhuatl	2

Fuente: INEGI. Nuevo León. *II Censo de Población y Vivienda, 2005. Tabulados básicos*

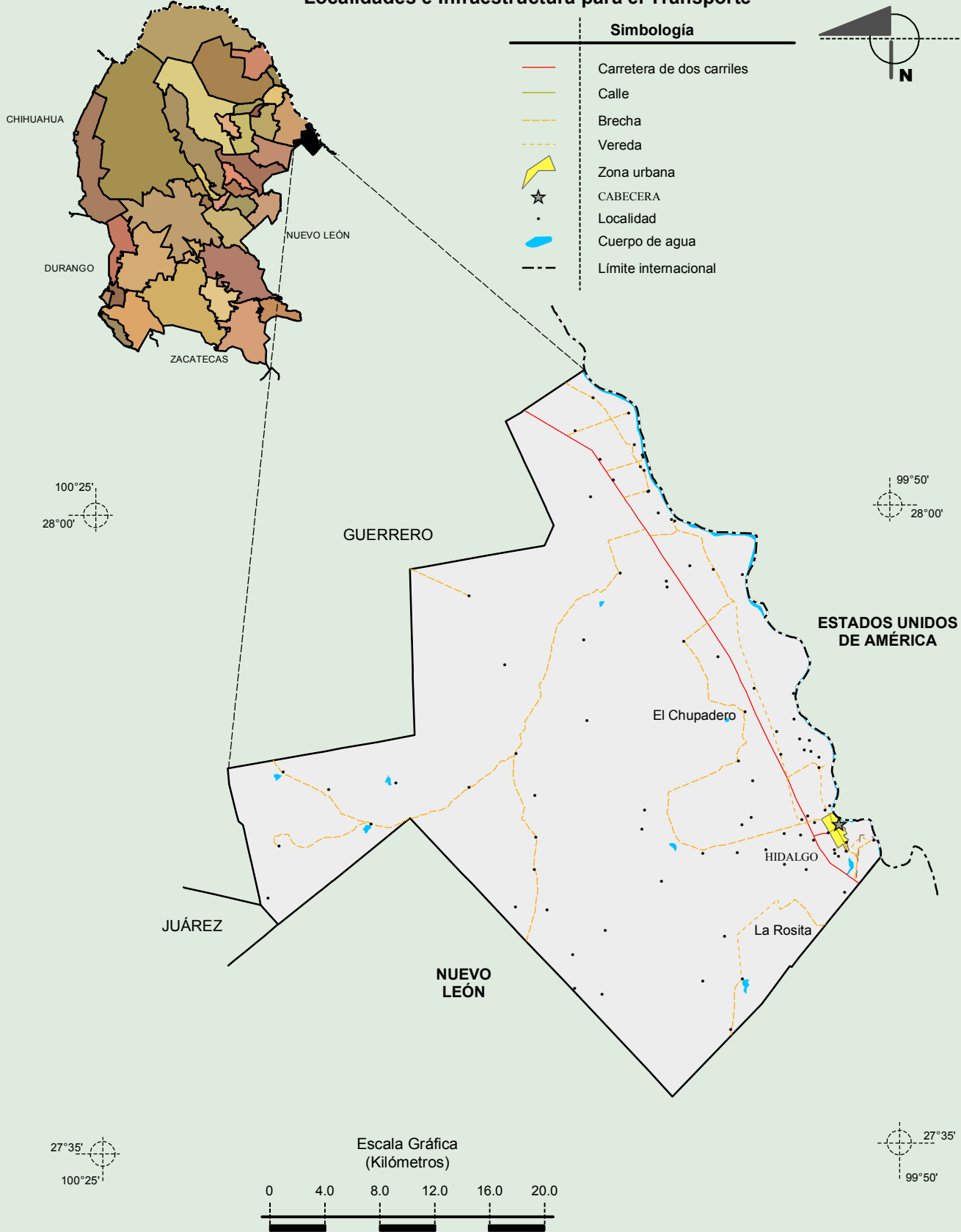
Cultura popular	Artesanías	Gastronomía	Música
	No disponible	Carne asada y las tortillas de harina.	Norteña, va acompañada de acordeón y bajo sexto.

Fuente: www.inafed.gob.mx/wb2/ELOCAL/ELOC_Enciclopedia

**Compendio de información geográfica municipal de los Estados Unidos Mexicanos
Hidalgo, Coahuila de Zaragoza**

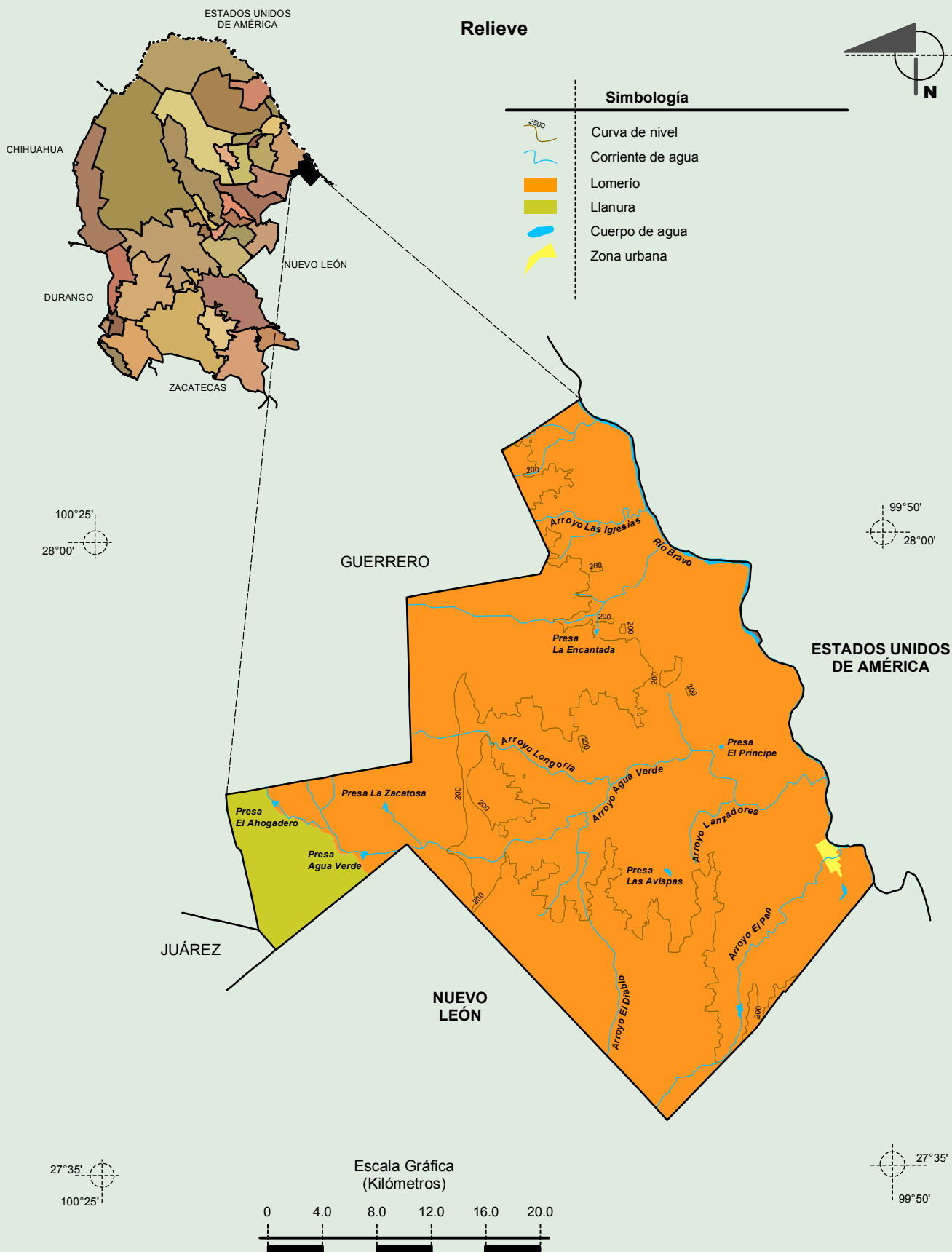
ESTADOS UNIDOS DE AMÉRICA

Localidades e Infraestructura para el Transporte



Fuente: INEGI. *Marco Geoestadístico 2010, Versión 4.3*
INEGI. Información Topográfica Digital Escala 1:250 000 serie II y serie III.

Compendio de información geográfica municipal de los Estados Unidos Mexicanos Hidalgo, Coahuila de Zaragoza



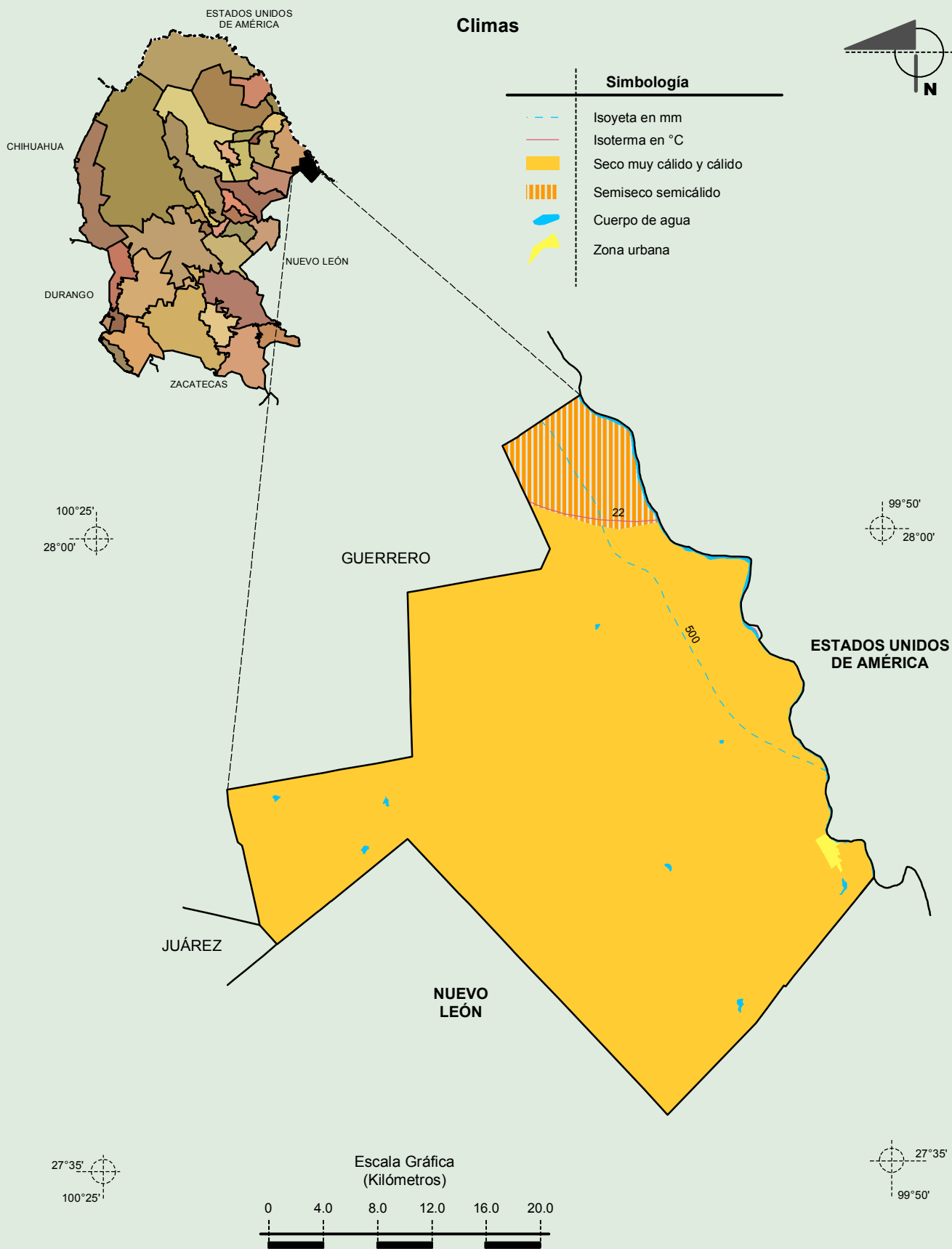
Fuente: INEGI. *Marco Geoestadístico 2010, Versión 4.3*

INEGI. Continuo Nacional del Conjunto de Datos Geográficos de la Carta Fisiográfica 1:1 000 000, serie I.

INEGI. Información Topográfica Digital Escala 1:250 000 serie II.

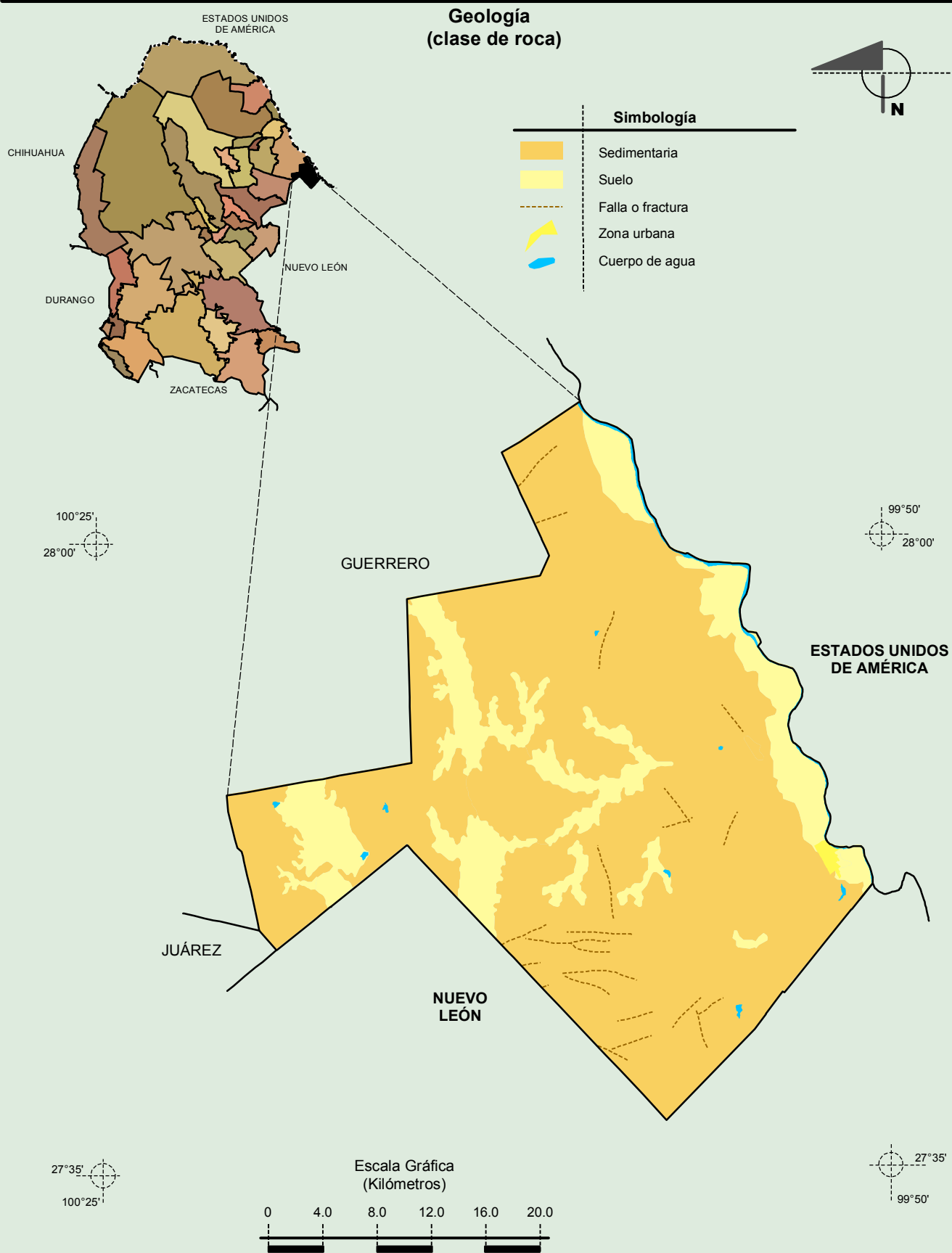
INEGI-CONAGUA. 2007. Mapa de la Red Hidrográfica Digital de México escala 1:250 000. México.

Compendio de información geográfica municipal de los Estados Unidos Mexicanos Hidalgo, Coahuila de Zaragoza



Fuente: INEGI. *Marco Geoestadístico 2010, Versión 4.3*
 INEGI. Continuo Nacional del Conjunto de Datos Geográficos de las Cartas de Climas, Precipitación Total Anual y Temperatura Media Anual 1:1 000 000.

**Compendio de información geográfica municipal de los Estados Unidos Mexicanos
Hidalgo, Coahuila de Zaragoza**

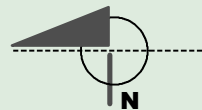


Fuente: INEGI. *Marco Geoestadístico 2010, Versión 4.3*
 INEGI. Continuo Nacional del Conjunto de Datos Geográficos de la Carta Geológica 1:250 000, serie I.
 INEGI. Información Topográfica Digital Escala 1:250 000 serie II.

**Compendio de información geográfica municipal de los Estados Unidos Mexicanos
Hidalgo, Coahuila de Zaragoza**

ESTADOS UNIDOS DE AMÉRICA

Suelos Dominantes












CHIHUAHUA

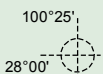
DURANGO

ZACATECAS

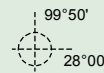
NUEVO LEÓN

Simbología

-  Calcisol
-  Cambisol
-  Fluvisol
-  Kastañozem
-  Leptosol
-  Regosol
-  No aplicable
-  Zona urbana
-  Cuerpo de agua



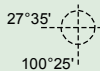
GUERRERO



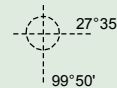
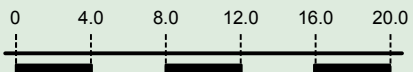
ESTADOS UNIDOS DE AMÉRICA

JUÁREZ

NUEVO LEÓN



Escala Gráfica
(Kilómetros)



Fuente: INEGI. *Marco Geoestadístico 2010, Versión 4.3*

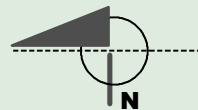
INEGI. Conjunto de Datos Vectorial Edafológico, Escala 1:250 000, Serie II (Continuo Nacional).

INEGI. Información Topográfica Digital Escala 1:250 000 serie II.

**Compendio de información geográfica municipal de los Estados Unidos Mexicanos
Hidalgo, Coahuila de Zaragoza**

ESTADOS UNIDOS DE AMÉRICA

Uso del Suelo y Vegetación



CHIHUAHUA

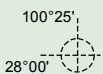
DURANGO

ZACATECAS

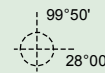
NUEVO LEÓN

Simbología

-  Matorral
-  Mezquital
-  Pastizal
-  Area sin vegetacion
-  Chaparral
-  Agricultura
-  Zona urbana
-  Cuerpo de agua



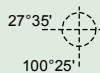
GUERRERO



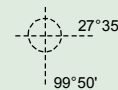

ESTADOS UNIDOS DE AMÉRICA

JUÁREZ

NUEVO LEÓN



Escala Gráfica
(Kilómetros)



Fuente: INEGI. *Marco Geoestadístico 2010, Versión 4.3*
 INEGI. Conjunto de Datos Vectoriales de Uso del Suelo y Vegetacion Serie III Escala 1:250 000.
 INEGI. Información Topográfica Digital Escala 1:250 000 serie II.