

Instituto Nacional de Estadística y Geografía



Compendio de información geográfica municipal 2010

Matamoros

Coahuila de Zaragoza



INSTITUTO NACIONAL
DE ESTADÍSTICA Y GEOGRAFÍA

**Compendio de información geográfica municipal de los
Estados Unidos Mexicanos
Matamoras, Coahuila de Zaragoza
clave geoestadística 05017**

Ubicación geográfica	Coordenadas y altitud	Colindancias	Otros datos
	Entre los paralelos 25° 23' y 25° 48' de latitud norte; los meridianos 103° 23' y 103° 03' de longitud oeste; altitud entre 1 100 y 1 700 m.	Colinda al norte con los municipios de Francisco I. Madero y San Pedro; al este con los municipios de San Pedro y Viesca; al sur con el municipio de Viesca; al oeste con el estado de Durango y el municipio de Torreón.	Ocupa el 0.5% de la superficie del estado Cuenta con 300 localidades y una población total de 107 160 habitantes http://mapserver.inegi.gob.mx/mgn2k/ ; 25 de abril de 2011.

Fisiografía	Provincia	Subprovincia	Sistemas de topoformas
	Sierra y Llanuras del Norte (99%) y Sierra Madre Oriental (1%)	Bolsón del Mapimí (97%), Laguna de Mayrán (2%) y Sierras Transversales (1%)	Llanura Aluvial (86%), Sierra Plegada (11.5%), Llanura Desértica (2%), Sierra Compleja (0.2%), Sierra Compleja con Lomerío (0.2%) y Llanura Desértica Inundable y Salina (0.1%)

Clima	Rango de temperatura	Rango de precipitación	Clima
	18 - 22°C	100 – 300 mm	Muy seco semicálido (100%)

Geología	Periodo	Roca	Sitios de interés
	Cuaternario (88%) y Cretácico (12%)	Sedimentaria: Caliza (11%), yeso (1%), conglomerado (0.1%), Suelo: aluvial (78.9%) y eólico (9%)	No disponible

Edafología	Suelo dominante
	Regosol (33.5%), Phaeozem (30.5%), Calcisol (17.9%), Leptosol (14.0%), Fluvisol (2.9%), No aplicable (1.0%) y Vertisol (0.2%)

	Región hidrológica	Cuenca	Subcuenca	Corrientes de agua	Cuerpos de agua
Hidrografía	Nazas-Aguanaval (100%)	R. Nazas-Torreón (63%) y R. Aguanaval (37%)	R. Nazas-C. Santa Rosa (63%) y R. Aguanaval-Nazarenos (37%)	Perenne: R. Aguanaval Intermitentes: A. La Vega de Caracol y R. Nazas	No disponible

Uso del suelo y vegetación	Uso del suelo	Vegetación
	Agricultura (61%) y zona urbana (1%)	Matorral (37%) y pastizal (1%)

Uso potencial de la tierra	Agrícola	Pecuario
	Para la agricultura mecanizada continua (76%) No apta para la agricultura (24%)	Para el establecimiento de praderas cultivadas con maquinaria agrícola (76%) Para el aprovechamiento de la vegetación natural únicamente por el ganado caprino (19%) No aptas para uso pecuario (5%)

Zona urbana	Las zonas urbanas están creciendo sobre suelos y rocas sedimentarias del Cuaternario, en llanuras; sobre áreas donde originalmente había suelo denominado Phaeozem y Regosol; tienen clima muy seco semicálido, y están creciendo sobre terrenos previamente ocupados por agricultura y matorrales.
--------------------	---

Zonas arqueológicas y monumentos históricos	Arquitectónicos e históricos: La escuela construida entre 1901 y 1903, las compuertas de la presa Victoria, la parroquia de San Antonio de los Milagros, el panteón municipal, el templo de Nuestra Señora de la Salud. El monumento conmemorativo en la cueva del Tabaco y el museo Congregación Hidalgo. Asimismo, el monumento "Lic. Benito Juárez", que resguarda en sus cimientos las cenizas de los custodios de los archivos de la nación, documentos que les encomendó Juárez a su paso por estas tierras. También se tiene el reloj público, construido en 1927, fecha que coincide con el Decreto que elevó
--	---

	al rango de ciudad a Matamoros. Las ladrilleras, ubicadas al norte de la ciudad y construidas a principios de siglo, con tecnología alemana. La iglesia de Nuestra Señora del Refugio, que data del siglo pasado, así como el panteón municipal.
--	--

Fuente: www.inafed.gob.mx/wb2/ELOCAL/ELOC_Enciclopedia

Hablantes de lengua indígena	Dialecto	Número de personas
	Náhuatl, Zoque, Otomí	108

Fuente: INEGI. Nuevo León. II Censo de Población y Vivienda, 2005. Tabulados básicos

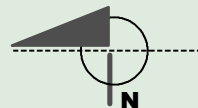
	Artesanías	Gastronomía	Música
Cultura popular	Se elaboran juguetes y réplicas de los monumentos del municipio a base de madera labrada y hojalatada, bien trabajada. También se perfila la cerámica de cocción casera y artísticamente pintada a mano, principalmente por mujeres.	Guisados de carne de res y caprinos en chile verde o rojo; asado de puerco acompañado de las "siete sopas"; y la barbacoa acompañada con cilantro y cebolla.	Principalmente la cardenche, también es tradicional la música de banda, orquestas de salón y conjuntos norteros.

Fuente: www.inafed.gob.mx/wb2/ELOCAL/ELOC_Enciclopedia

**Compendio de información geográfica municipal de los Estados Unidos Mexicanos
Matamoros, Coahuila de Zaragoza**

ESTADOS UNIDOS DE AMÉRICA

Localidades e Infraestructura para el Transporte



CHIHUAHUA

NUEVO LEÓN

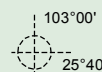
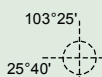
DURANGO

ZACATECAS

FRANCISCO I. MADERO

DURANGO

SAN PEDRO



DURANGO

TORREÓN

MATAMOROS

VIESCA

Santo Niño Aguanaval

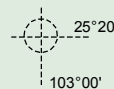
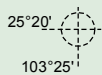
Hidalgo

La Luz


Purísima Hermiguero

San Antonio del Coyote

El Cambio

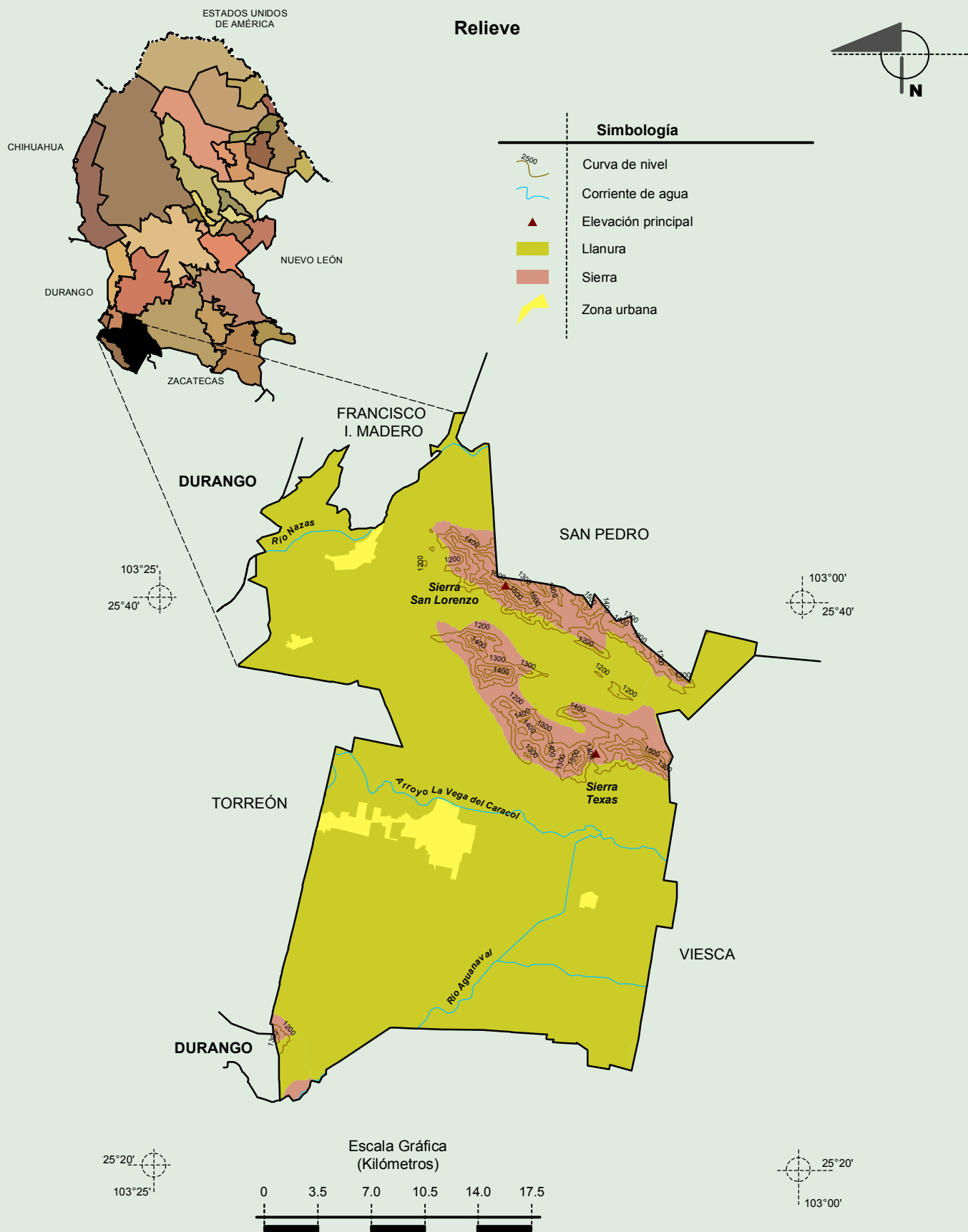


Escala Gráfica (Kilómetros)



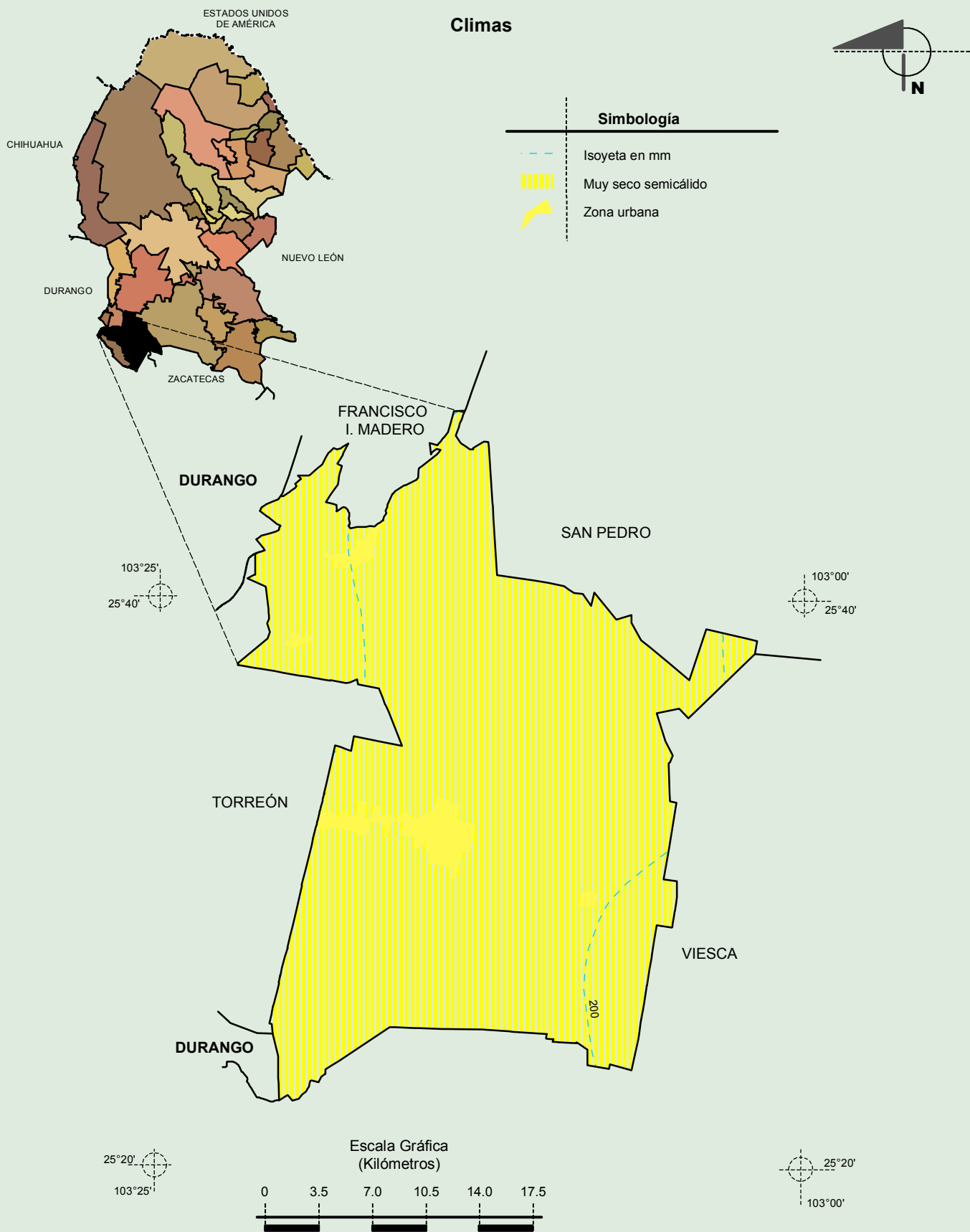
Simbología	
	Carretera de dos carriles
	Calle
	Vía de ferrocarril
	Terracería
	Brecha
	Vereda
	Zona urbana
	CABECERA
	Localidad

**Compendio de información geográfica municipal de los Estados Unidos Mexicanos
Matamoros, Coahuila de Zaragoza**



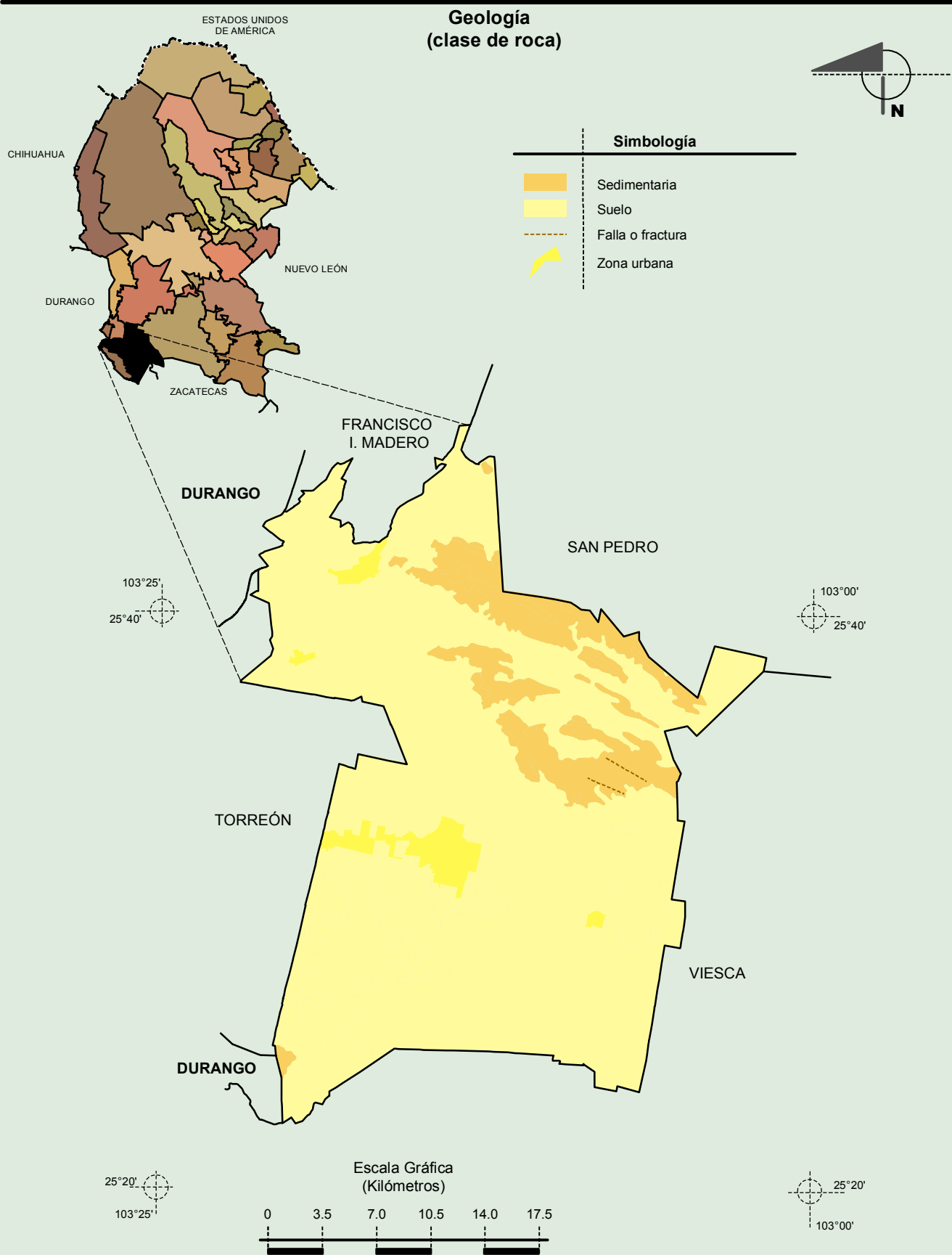
Fuente: INEGI. *Marco Geoestadístico 2010, Versión 4.3*
 INEGI. Continuo Nacional del Conjunto de Datos Geográficos de la Carta Fisiográfica 1:1 000 000, serie I.
 INEGI. Información Topográfica Digital Escala 1:250 000 serie II.
 INEGI-CONAGUA. 2007. Mapa de la Red Hidrográfica Digital de México escala 1:250 000. México.

**Compendio de información geográfica municipal de los Estados Unidos Mexicanos
Matamoros, Coahuila de Zaragoza**



Fuente: INEGI. *Marco Geoestadístico 2010, Versión 4.3*
 INEGI. Continuo Nacional del Conjunto de Datos Geográficos de las Cartas de Climas, Precipitación Total Anual y Temperatura Media Anual 1:1 000 000.

**Compendio de información geográfica municipal de los Estados Unidos Mexicanos
Matamoros, Coahuila de Zaragoza**

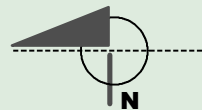


Fuente: INEGI. *Marco Geoestadístico 2010, Versión 4.3*
 INEGI. Continuo Nacional del Conjunto de Datos Geográficos de la Carta Geológica 1:250 000, serie I.
 INEGI. Información Topográfica Digital Escala 1:250 000 serie II.

**Compendio de información geográfica municipal de los Estados Unidos Mexicanos
Matamoros, Coahuila de Zaragoza**

ESTADOS UNIDOS DE AMÉRICA

Suelos Dominantes



CHIHUAHUA

NUEVO LEÓN

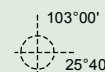
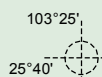
DURANGO

ZACATECAS

FRANCISCO I. MADERO

DURANGO

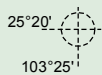
SAN PEDRO



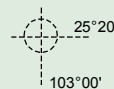

TORREÓN

VIESCA

DURANGO



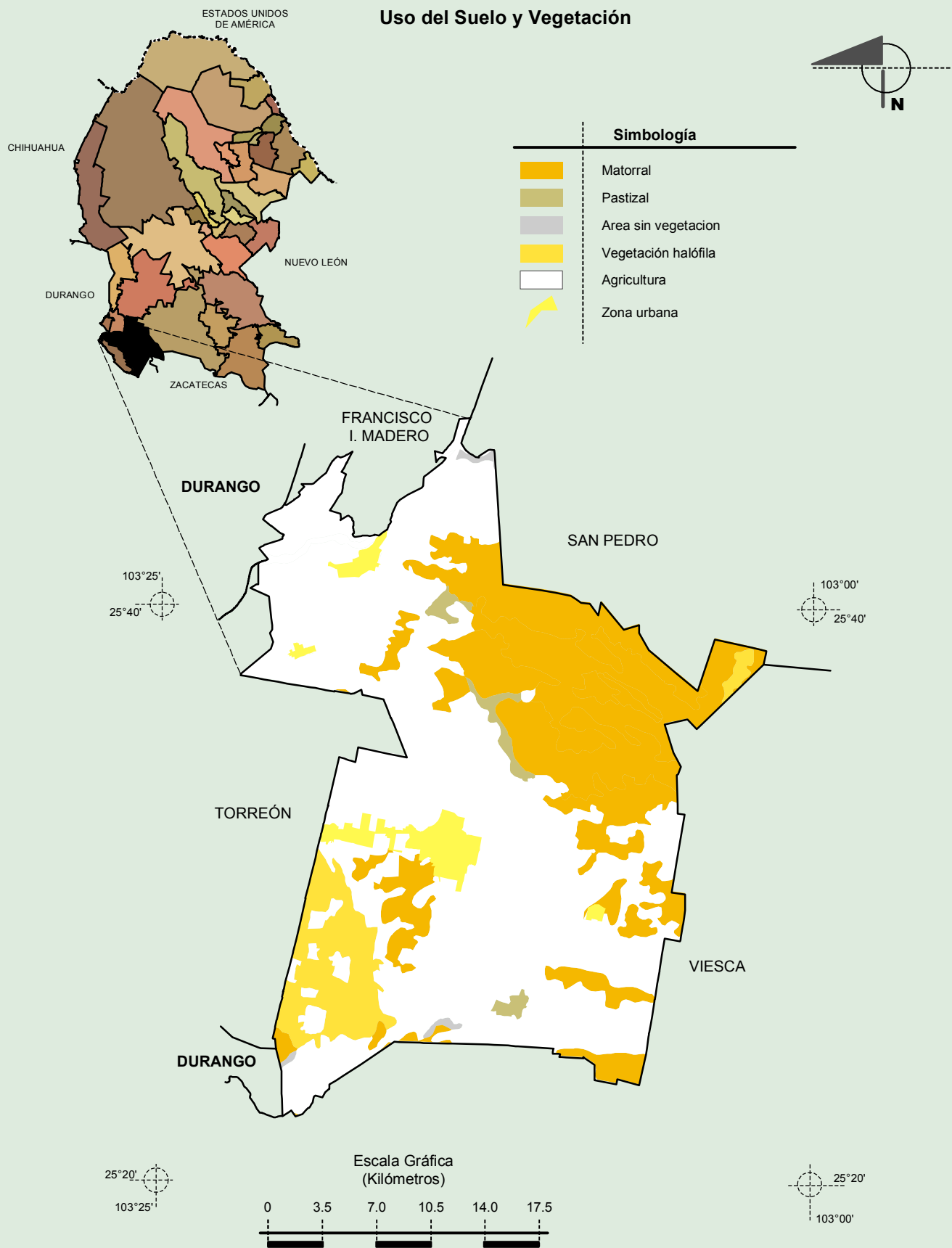
Escala Gráfica
(Kilómetros)



Simbología	
	Calcisol
	Fluvisol
	Leptosol
	Phaeozem
	Regosol
	Vertisol
	No aplicable
	Zona urbana

Fuente: INEGI. Marco Geoestadístico 2010, Versión 4.3
INEGI. Conjunto de Datos Vectorial Edafológico, Escala 1:250 000, Serie II (Continuo Nacional).
INEGI. Información Topográfica Digital Escala 1:250 000 serie II.

**Compendio de información geográfica municipal de los Estados Unidos Mexicanos
Matamoras, Coahuila de Zaragoza**



Fuente: INEGI. *Marco Geoestadístico 2010, Versión 4.3*
 INEGI. Conjunto de Datos Vectoriales de Uso del Suelo y Vegetación Serie III Escala 1:250 000.
 INEGI. Información Topográfica Digital Escala 1:250 000 serie II.