



Compendio de información geográfica municipal 2010

Morelos

Coahuila de Zaragoza



INSTITUTO NACIONAL
DE ESTADÍSTICA Y GEOGRAFÍA

**Compendio de información geográfica municipal de los
Estados Unidos Mexicanos
Morelos, Coahuila de Zaragoza
clave geoestadística 05019**

Ubicación geográfica	Coordenadas y altitud	Colindancias	Otros datos
	Entre los paralelos 28° 14' y 28° 26' de latitud norte; los meridianos 101° 19' y 100° 50' de longitud oeste; altitud entre 300 y 700 m.	Colinda al norte con los municipios de Múzquiz y Zaragoza; al este con el municipio de Nava; al sur con los municipios de Allende y Sabinas; al oeste con el municipio de Múzquiz.	Ocupa el 0.5% de la superficie del estado Cuenta con 160 localidades y una población total de 8 207 habitantes http://mapserver.inegi.gob.mx/mgn2k/ ; 25 de abril de 2011.

Fisiografía	Provincia	Subprovincia	Sistemas de topoformas
	Grandes Llanuras de Norteamérica (53%) y Sierra Madre Oriental (47%)	Llanuras de Coahuila y Nuevo León (53%) y Serranía del Burro (47%)	Sierra Compleja con Lomerío (42%), Llanura aluvial con Lomerío (29%), Llanura Aluvial con Lomerío de Piso Rocoso o Cementado (15%), Bajada con Lomerío (6%) , Lomerío de Laderas Tendidas con Bajadas (5%) y Lomerío de Laderas Tendidas (3%)

Clima	Rango de temperatura	Rango de precipitación	Clima
	20 - 24°C	300 – 500 mm	Seco semicálido (100%)

Geología	Periodo	Roca	Sitios de interés
	Cretácico (55%) y Cuaternario (45%)	Sedimentaria: Caliza-lutita (53%) y Caliza (2%) Suelo: aluvial (45%)	No disponible

Edafología	Suelo dominante
	Leptosol (54.8%), Calcisol (28.6%), Vertisol (15.8%) y No aplicable (0.8%)

	Región hidrológica	Cuenca	Subcuenca	Corrientes de agua	Cuerpos de agua
Hidrografía	Bravo-Conchos (100%)	R. Bravo-Piedras Negras (65%), P. Falcón-R. Salado (21%) y R. Bravo-Nuevo Laredo (14%)	R. Bravo-A. San Antonio (65%), R. Sabinas (21%), R. Bravo-A. San Nicolás (13%) y R. Bravo-A. del Amole (1%)	Intermitentes: Arroyo Grande, A. Baltazar, A. El Coyote, A. El Macho, A. El Mimbres, A. La Cañada, Río Escondido y A. Las Cuevas	No disponible

Uso del suelo y vegetación	Uso del suelo	Vegetación
	Agricultura (18%) y zona urbana (1%)	Matorral (71%), pastizal (7%) y bosque (3%)

Uso potencial de la tierra	Agrícola	Pecuario
	Para la agricultura mecanizada continua (28%) No apta para la agricultura (72%)	Para el establecimiento de praderas cultivadas con maquinaria agrícola (28%) Para el aprovechamiento de la vegetación natural diferente del pastizal (71%) Para el aprovechamiento de la vegetación natural únicamente por el ganado caprino (1%)

Zona urbana	Las zonas urbanas están creciendo sobre suelos y rocas sedimentarias del Cuaternario, en llanuras; sobre áreas donde originalmente había suelo denominado Cambisol y Vertisol; tienen clima seco semicálido, y están creciendo sobre terrenos previamente ocupados por agricultura y matorrales.
--------------------	--

Zonas arqueológicas y monumentos históricos	Arquitectónicos: Se cuenta con el panteón de Morelos, y una casa habitación cuya arquitectura es característica del siglo XIX.
--	--

Habla de lengua indígena	Dialecto	Número de personas
	Huasteco, Huichol	4

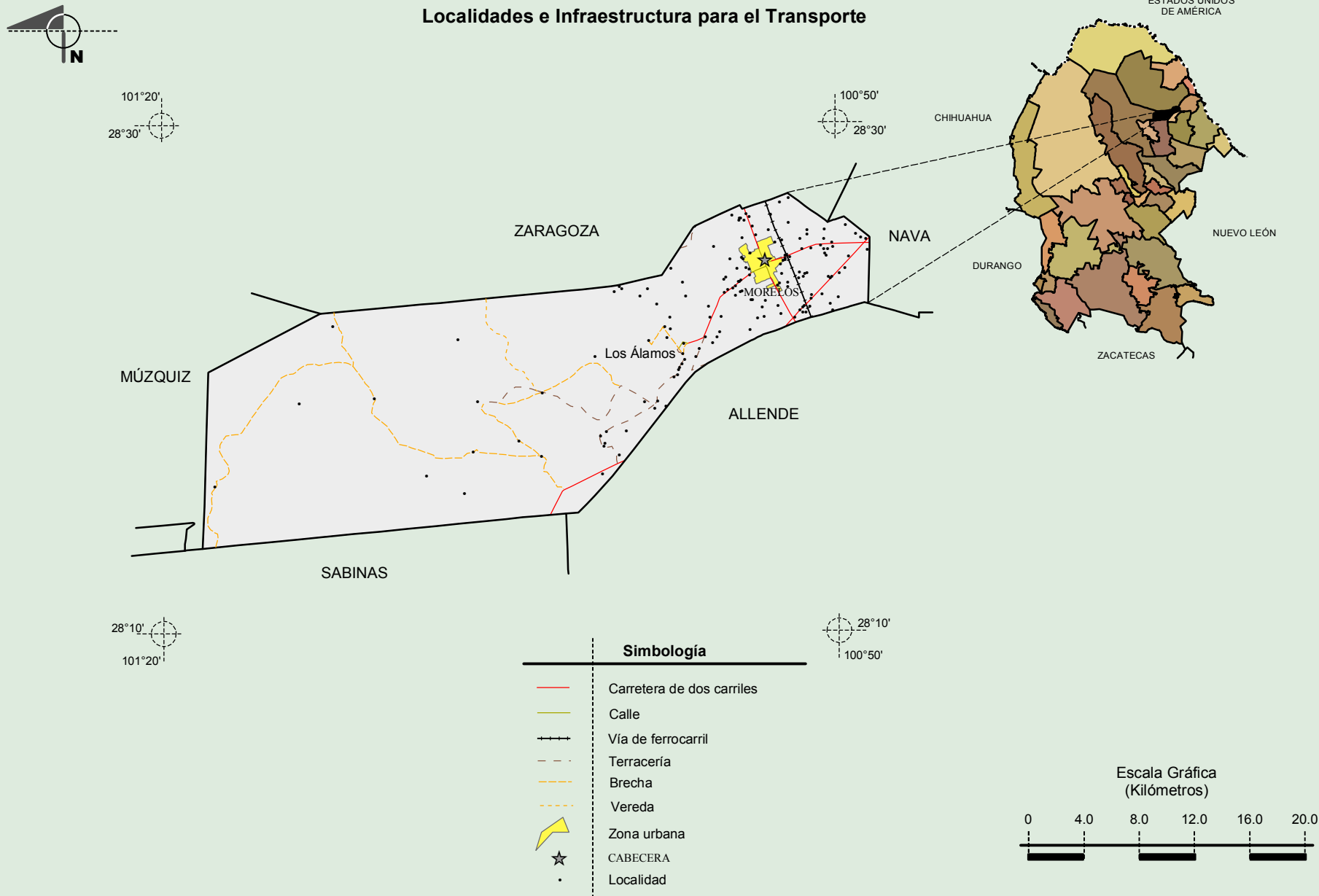
Fuente: INEGI. Nuevo León. II Censo de Población y Vivienda, 2005. Tabulados básicos

Cultura popular	Artesanías	Gastronomía	Música
	No disponible	Chorizo, queso y dulces hechos a base de higo y nuez.	Norteña.

Fuente: www.inafed.gob.mx/wb2/ELOCAL/ELOC_Enciclopedia

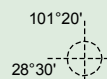
Compendio de información geográfica municipal de los Estados Unidos Mexicanos Morelos, Coahuila de Zaragoza

Localidades e Infraestructura para el Transporte

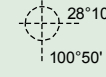
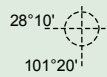
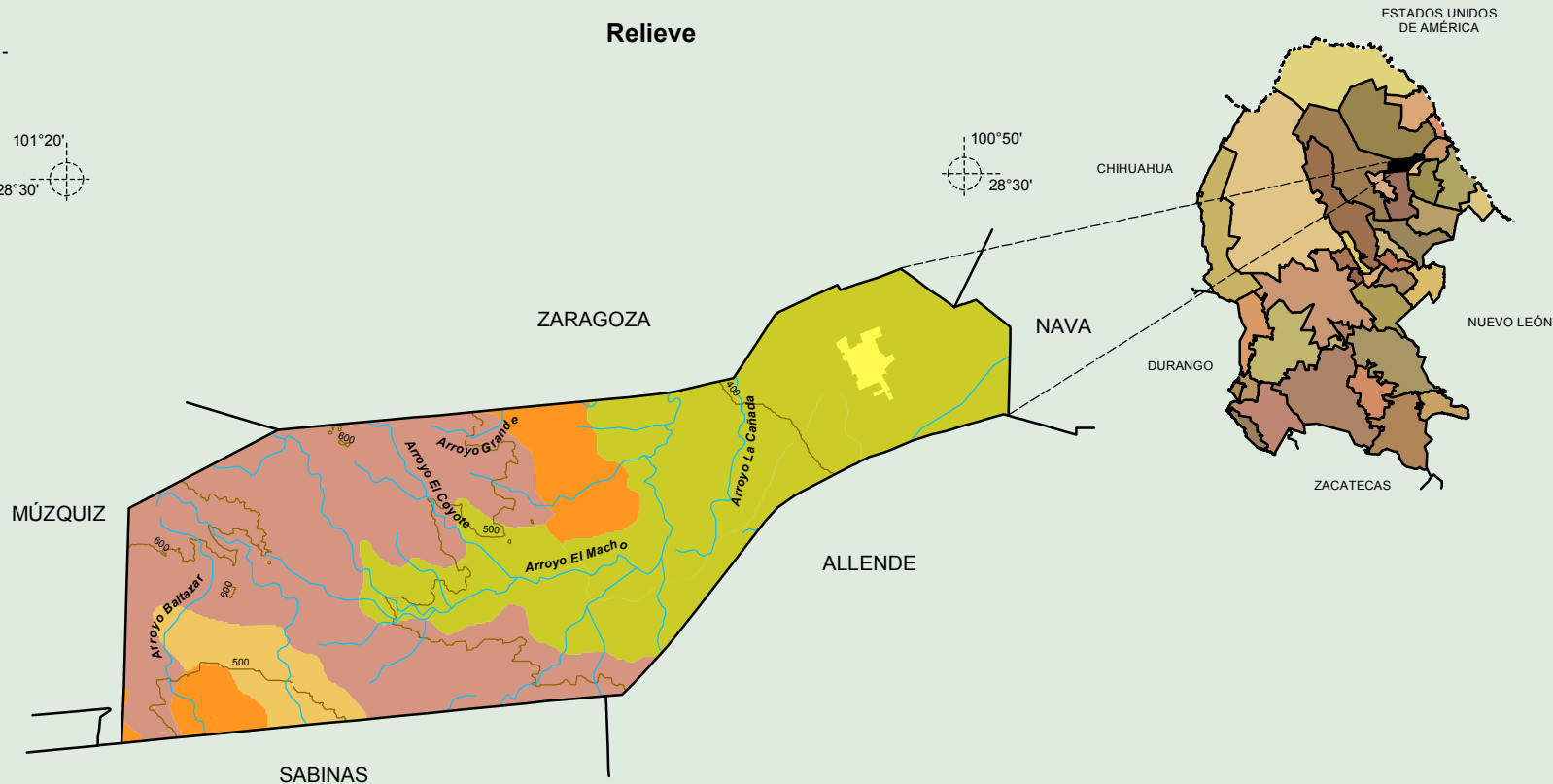
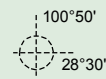


Fuente: INEGI. Marco Geoestadístico 2010, Versión 4.3
INEGI. Información Topográfica Digital Escala 1:250 000 serie III.

**Compendio de información geográfica municipal de los Estados Unidos Mexicanos
Morelos, Coahuila de Zaragoza**

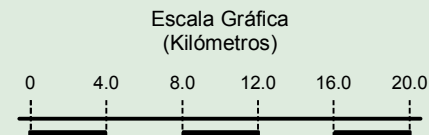


Relieve



Simbología

	Curva de nivel
	Corriente de agua
	Llanura
	Sierra
	Lomerío
	Bajada
	Zona urbana

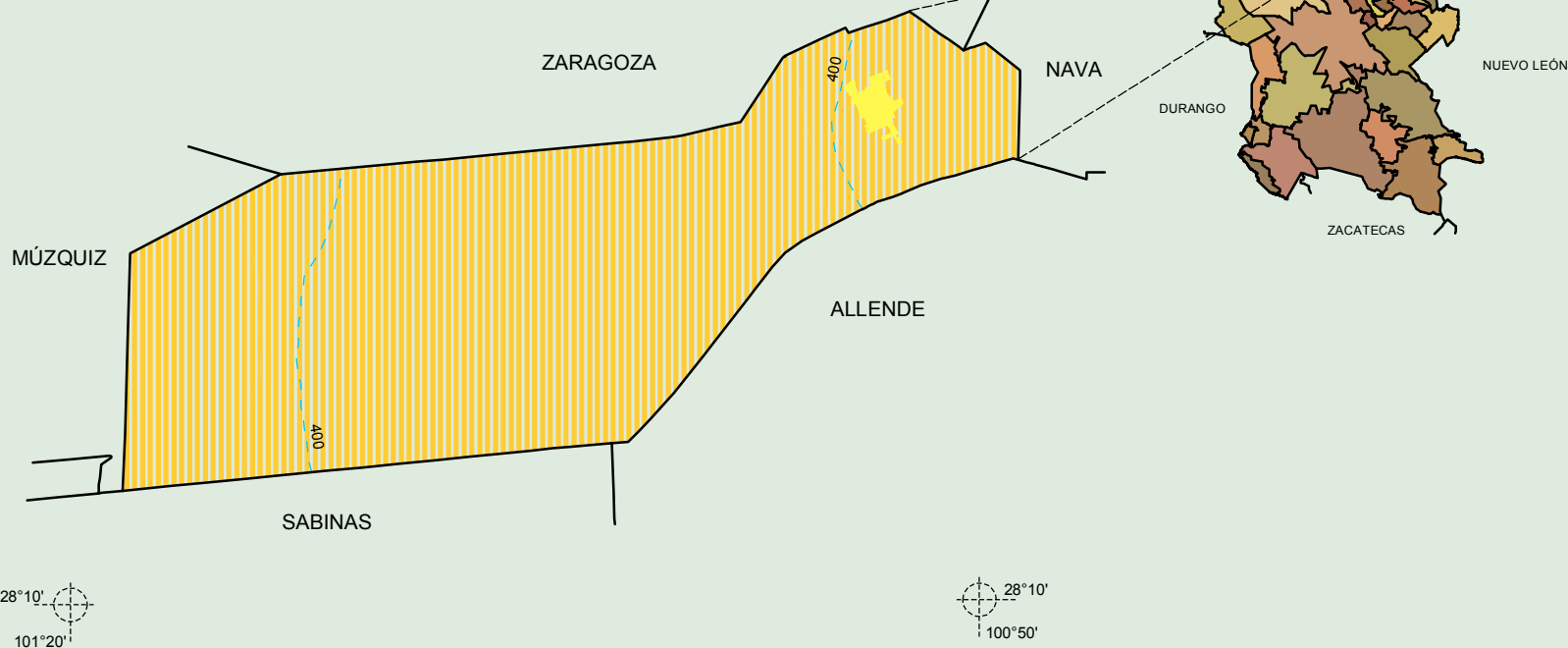
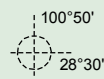
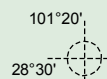


Fuente: INEGI. Marco Geoestadístico Municipal 2005, versión 3.1.
 INEGI. Continuo Nacional del Conjunto de Datos Geográficos de la Carta Fisiográfica 1:1 000 000, serie I.
 INEGI. Información Topográfica Digital Escala 1:250 000 serie II.
 INEGI-CONAGUA. 2007. Mapa de la Red Hidrográfica Digital de México escala 1:250 000. México.

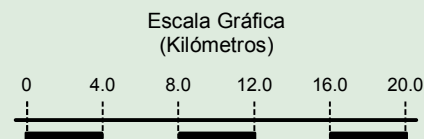
Compendio de información geográfica municipal de los Estados Unidos Mexicanos Morelos, Coahuila de Zaragoza



Climas

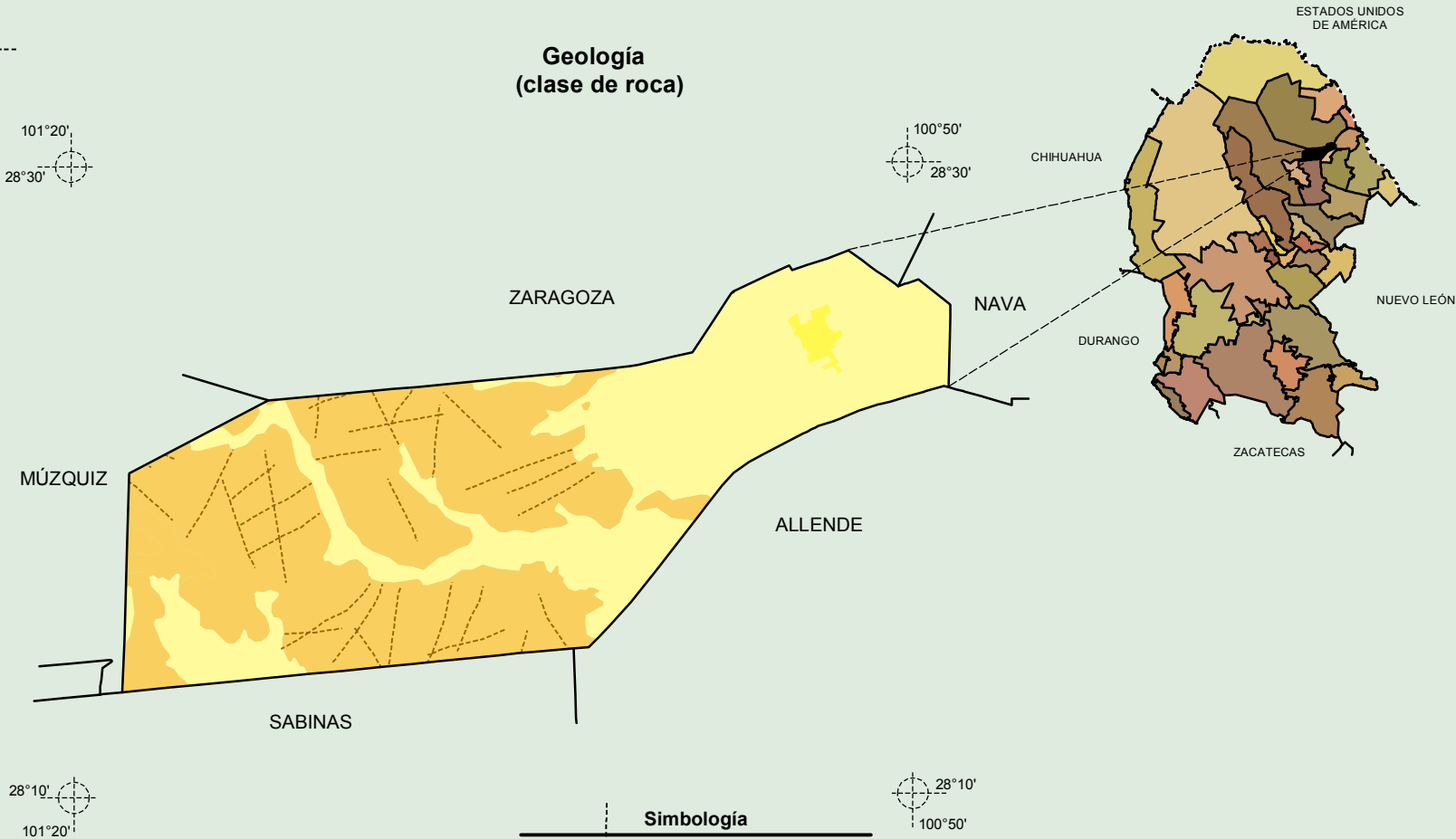
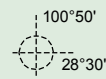
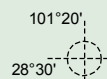


Simbología	
	Isoyeta en mm
	Semiseco semicálido
	Zona urbana

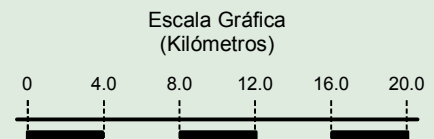


Fuente: INEGI. Marco Geoestadístico 2010, Versión 4.3
INEGI. Continuo Nacional del Conjunto de Datos Geográficos de las Cartas de Climas, Precipitación Total Anual y Temperatura Media Anual 1:1 000 000, serie I.

**Compendio de información geográfica municipal de los Estados Unidos Mexicanos
Morelos, Coahuila de Zaragoza**

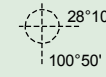
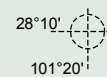
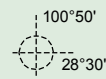
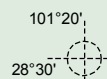


Simbología	
	Sedimentaria
	Suelo
	Falla o fractura
	Zona urbana

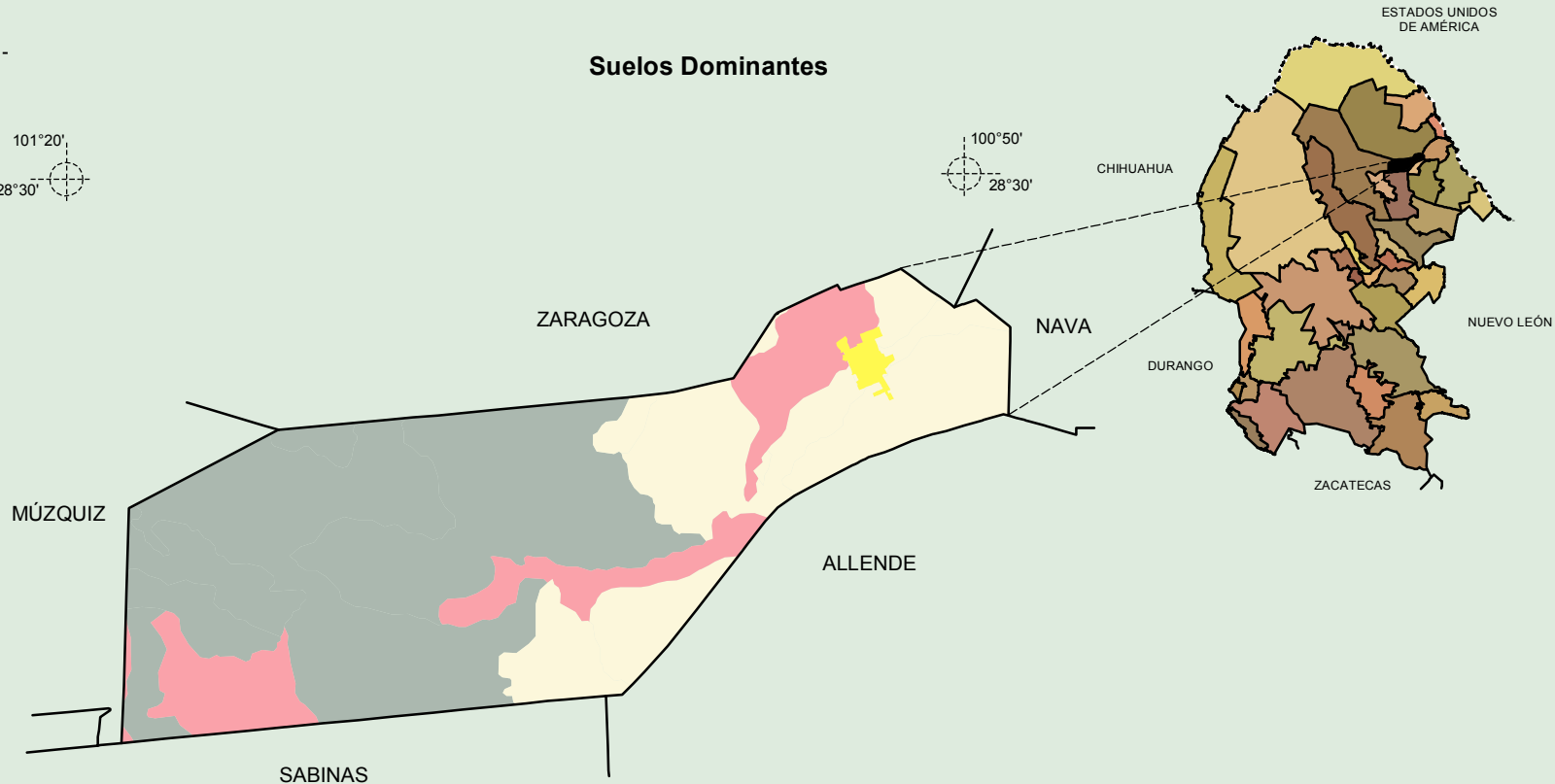


Fuente: INEGI. *Marco Geoestadístico 2010, Versión 4.3*
 INEGI. Continuo Nacional del Conjunto de Datos Geográficos de la Carta Geológica 1:250 000, serie I.
 INEGI. Información Topográfica Digital Escala 1:250 000 serie II.

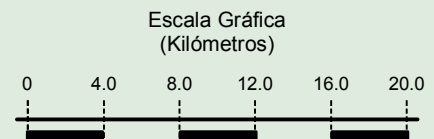
Compendio de información geográfica municipal de los Estados Unidos Mexicanos Morelos, Coahuila de Zaragoza



Suelos Dominantes



Simbología	
	Calcisol
	Leptosol
	Vertisol
	No aplicable
	Zona urbana

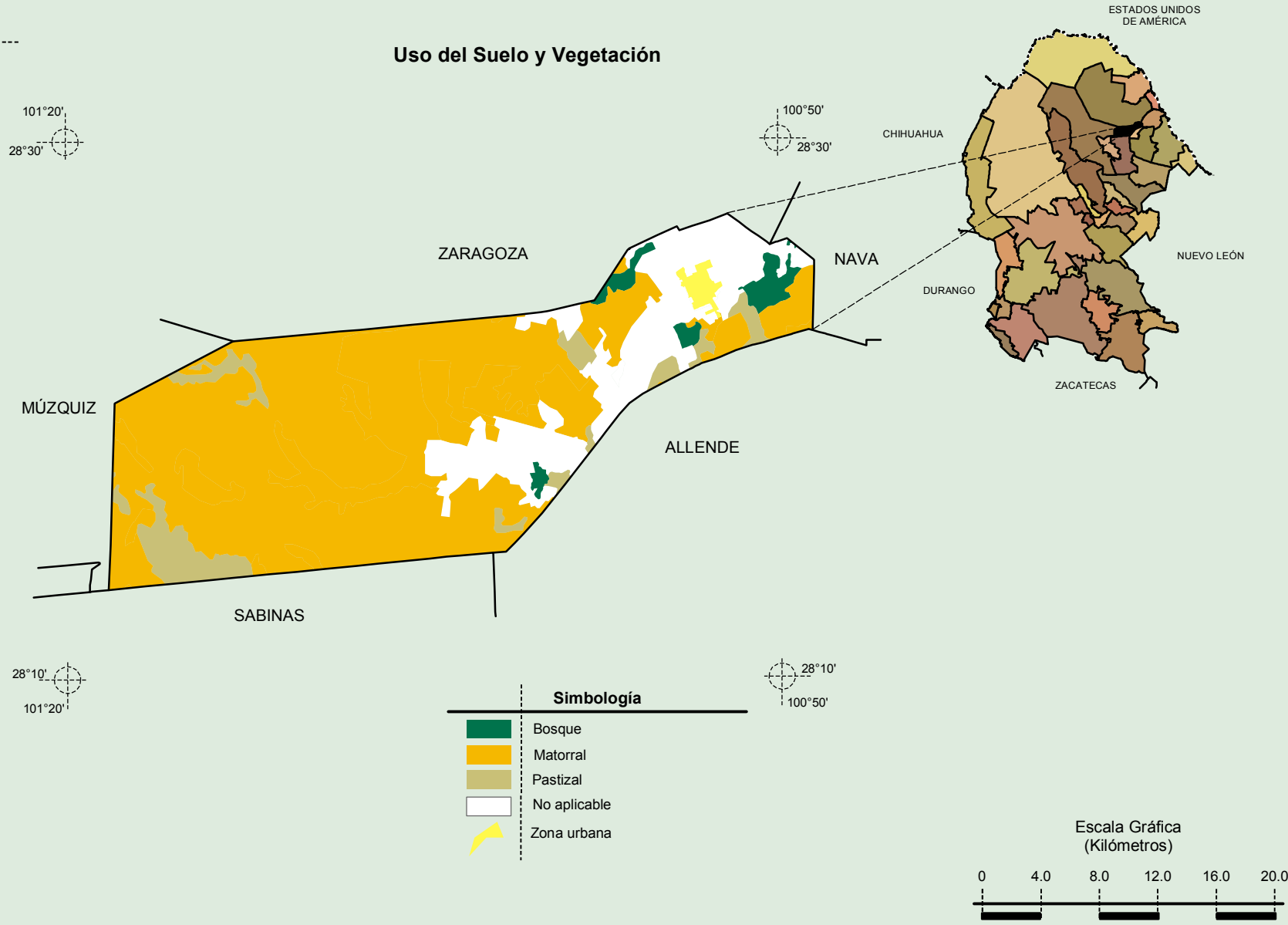


Fuente: INEGI. *Marco Geoestadístico 2010, Versión 4.3*
 INEGI. Conjunto de Datos Vectorial Edafológico, Escala 1:250 000, Serie II (Continuo Nacional).
 INEGI. Información Topográfica Digital Escala 1:250 000 serie II.

**Compendio de información geográfica municipal de los Estados Unidos Mexicanos
Morelos, Coahuila de Zaragoza**

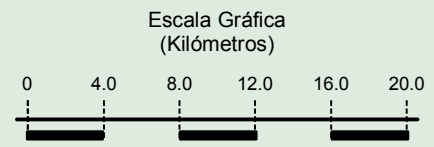


Uso del Suelo y Vegetación



Simbología

	Bosque
	Matorral
	Pastizal
	No aplicable
	Zona urbana



Fuente: INEGI. *Marco Geoestadístico 2010, Versión 4.3*
 INEGI. Conjunto de Datos Vectoriales de Uso del Suelo y Vegetación Serie III Escala 1:250 000.
 INEGI. Información Topográfica Digital Escala 1:250 000 serie II.