



Compendio de información geográfica municipal 2010

Nava

Coahuila de Zaragoza



INSTITUTO NACIONAL
DE ESTADÍSTICA Y GEOGRAFÍA

**Compendio de información geográfica municipal de los
Estados Unidos Mexicanos
Nava, Coahuila de Zaragoza
clave geoestadística 05022**

Ubicación geográfica	Coordenadas y altitud	Colindancias	Otros datos
	Entre los paralelos 28° 27' y 28° 36' de latitud norte; los meridianos 100° 51' y 100° 24' de longitud oeste; altitud entre 100 y 400 m.	Colinda al norte con los municipios de Zaragoza y Piedras Negras y Estados Unidos de América; al este con los Estados Unidos de América y el municipio de Guerrero; al sur con los municipios de Guerrero, Villa Unión, Allende y Morelos; al oeste con los municipios de Morelos y Zaragoza.	Ocupa el 0.6% de la superficie del estado Cuenta con 334 localidades y una población total de 27 928 habitantes http://mapserver.inegi.gob.mx/mgn2k/ ; 25 de abril de 2011.

Fisiografía	Provincia	Subprovincia	Sistemas de topoformas
	Grandes Llanuras de Norteamérica (100%)	Llanuras de Coahuila y Nuevo León (100%)	Llanura Aluvial con Lomerío (68%), Llanura Aluvial con Lomerío de Piso Rocoso o Cementado (30%) y Valle Típico (2%)

Clima	Rango de temperatura	Rango de precipitación	Clima
	20 - 24°C	400 – 600 mm	Semiseco semicálido (92%) y Seco semicálido (8%)

Geología	Periodo	Roca	Sitios de interés
	Cuaternario (91%), Neógeno (8.5%) y Cretácico (0.5%)	Sedimentaria: Conglomerado (8.5%) y lutita-arenisca (0.5%) Suelo: aluvial (91%)	Mina, Banco de Material

Edafología	Suelo dominante
	Calcisol (85.4%), Phaeozem (10.0%), Chernozem (1.6%), No aplicable (1.5%), Vertisol (1.0%) y Leptosol (0.5%)

	Región hidrológica	Cuenca	Subcuenca	Corrientes de agua	Cuerpos de agua
Hidrografía	Bravo-Conchos (100%)	R. Bravo-Nuevo Laredo (71%) y R. Bravo-Piedras Negras (29%)	R. Bravo-A. San Nicolás (37%), R. Bravo-A. del Amole (34%) y R. Bravo-A. San Antonio (29%)	Perenne: R. Escondido Intermitentes: R. La Ciénega	No disponible

Uso del suelo y vegetación	Uso del suelo	Vegetación
	Agricultura (34%) y zona urbana (1%)	Matorral (53%), pastizal (9%) y bosque (3%)

Uso potencial de la tierra	Agrícola	Pecuario
	Para la agricultura mecanizada continua (45%) No apta para la agricultura (55%)	Para el establecimiento de praderas cultivadas con maquinaria agrícola (45%) Para el aprovechamiento de la vegetación natural diferente del pastizal (55%)

Zona urbana	Las zonas urbanas están creciendo sobre suelos y rocas sedimentarias del Cuaternario, en llanuras; sobre áreas donde originalmente había suelo denominado Calcisol; tienen clima seco semicálido, y están creciendo sobre terrenos previamente ocupados por agricultura y matorrales.
--------------------	---

Zonas arqueológicas y monumentos históricos	Arquitectónicos: El municipio cuenta con construcciones del siglo XIX, como la harinera de trigo, la fábrica de hielo "Nava, S.A.", el templo católico de Nava y la estación del ferrocarril.
--	---

Fuente: www.inafed.gob.mx/wb2/ELOCAL/ELOC_Enciclopedia

Hablantes de lengua indígena	Dialecto	Número de personas
	Náhuatl, Huasteco, Tarahumara	30

Fuente: INEGI. Nuevo León. II Censo de Población y Vivienda, 2005. Tabulados básicos

	Artesanías	Gastronomía	Música
Cultura popular	No disponible	<p>Los platillos más representativos del municipio son: carne asada, fritada de cabrito, barbacoa, menudo y frijoles rancheros.</p> <p>Relacionado con la panadería: buñuelos, turcos, empanadas de calabaza, molletes y semitas. También son muy famosos los dulces cubiertos de calabaza, dulces de leche y nuez, dulce guisado (de piloncillo y nuez)</p> <p>Bebidas: Café, atoles, champurrado, chocolate y ponche de frutas.</p>	No disponible

Fuente: www.inafed.gob.mx/wb2/ELOCAL/ELOC_Enciclopedia

Compendio de información geográfica municipal de los Estados Unidos Mexicanos
Nava, Coahuila de Zaragoza

ESTADOS UNIDOS DE AMÉRICA

Localidades e Infraestructura para el Transporte












CHIHUAHUA

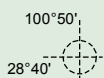
DURANGO

ZACATECAS

NUEVO LEÓN

Simbología

-  Carretera de dos carriles
-  Calle
-  Vía de ferrocarril
-  Terracería
-  Brecha
-  Vereda
-  Zona urbana
-  CABECERA
-  Localidad
-  Línea internacional



ZARAGOZA

PIEDRAS NEGRAS

ESTADOS UNIDOS DE AMÉRICA

Colonia Río Escondido

Colonia Venustiano Carranza

Estación Río Escondido

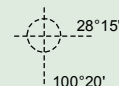
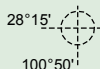
MORELOS

GUERRERO

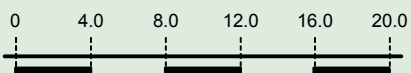
ALLENDE

VILLA UNIÓN

NAVA



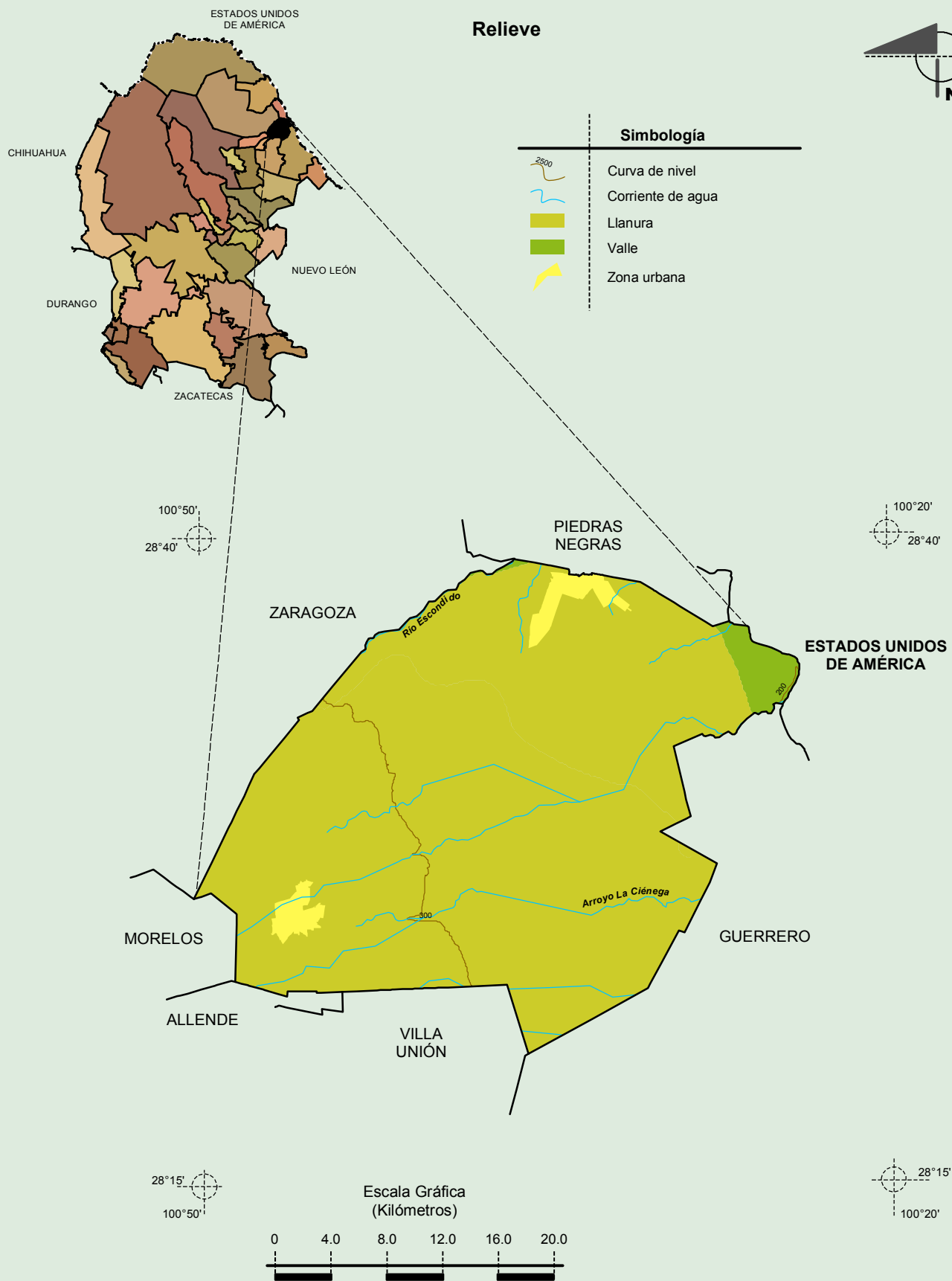
Escala Gráfica (Kilómetros)



Fuente: INEGI. *Marco Geoestadístico 2010, Versión 4.3*
 INEGI. Información Topográfica Digital Escala 1:250 000 serie II y serie III.

Compendio de información geográfica municipal de los Estados Unidos Mexicanos

Nava, Coahuila de Zaragoza



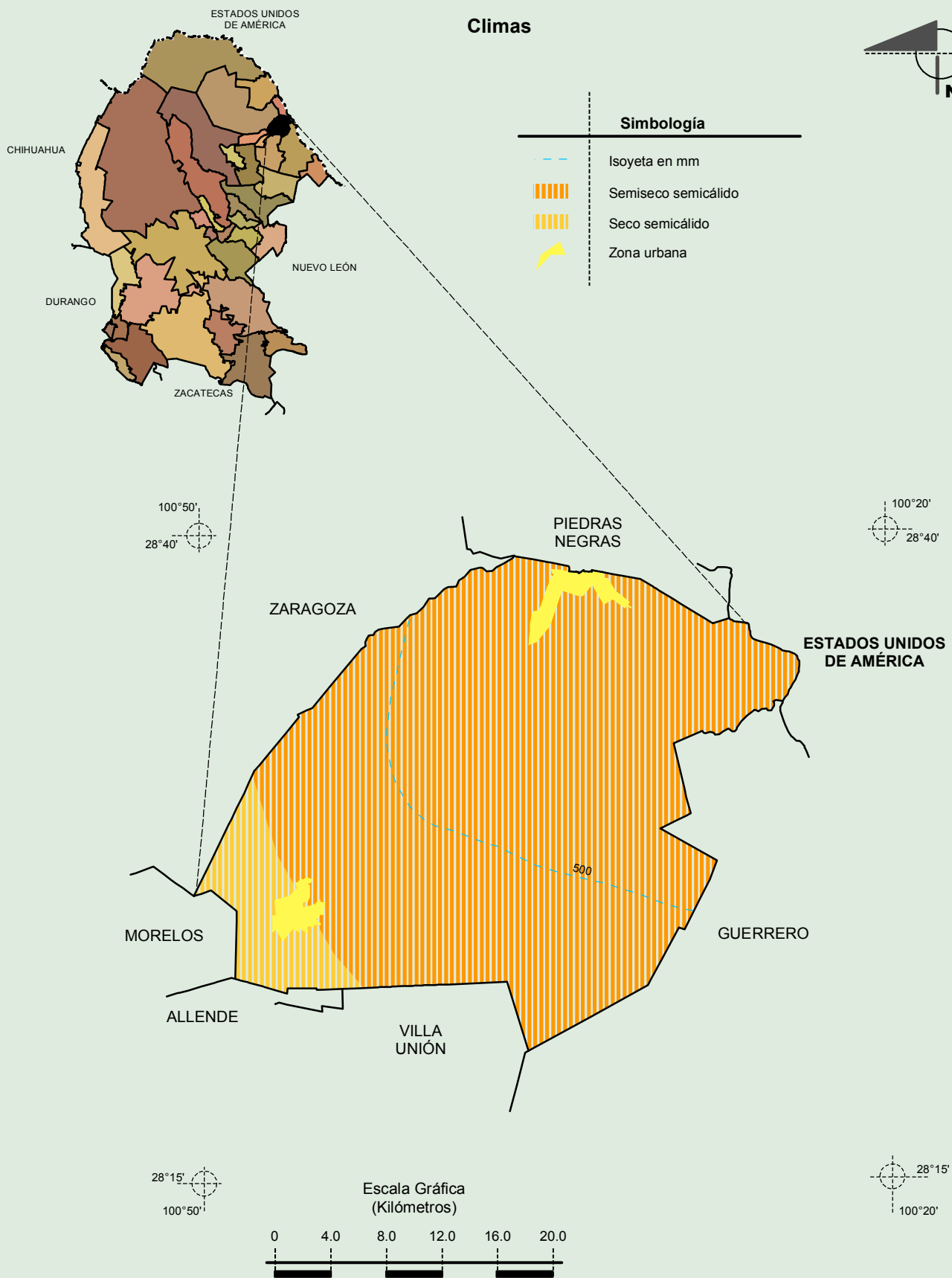
Fuente: INEGI. Marco Geoestadístico 2010, Versión 4.3

INEGI. Continuo Nacional del Conjunto de Datos Geográficos de la Carta Fisiográfica 1:1 000 000, serie I.

INEGI. Información Topográfica Digital Escala 1:250 000 serie II.

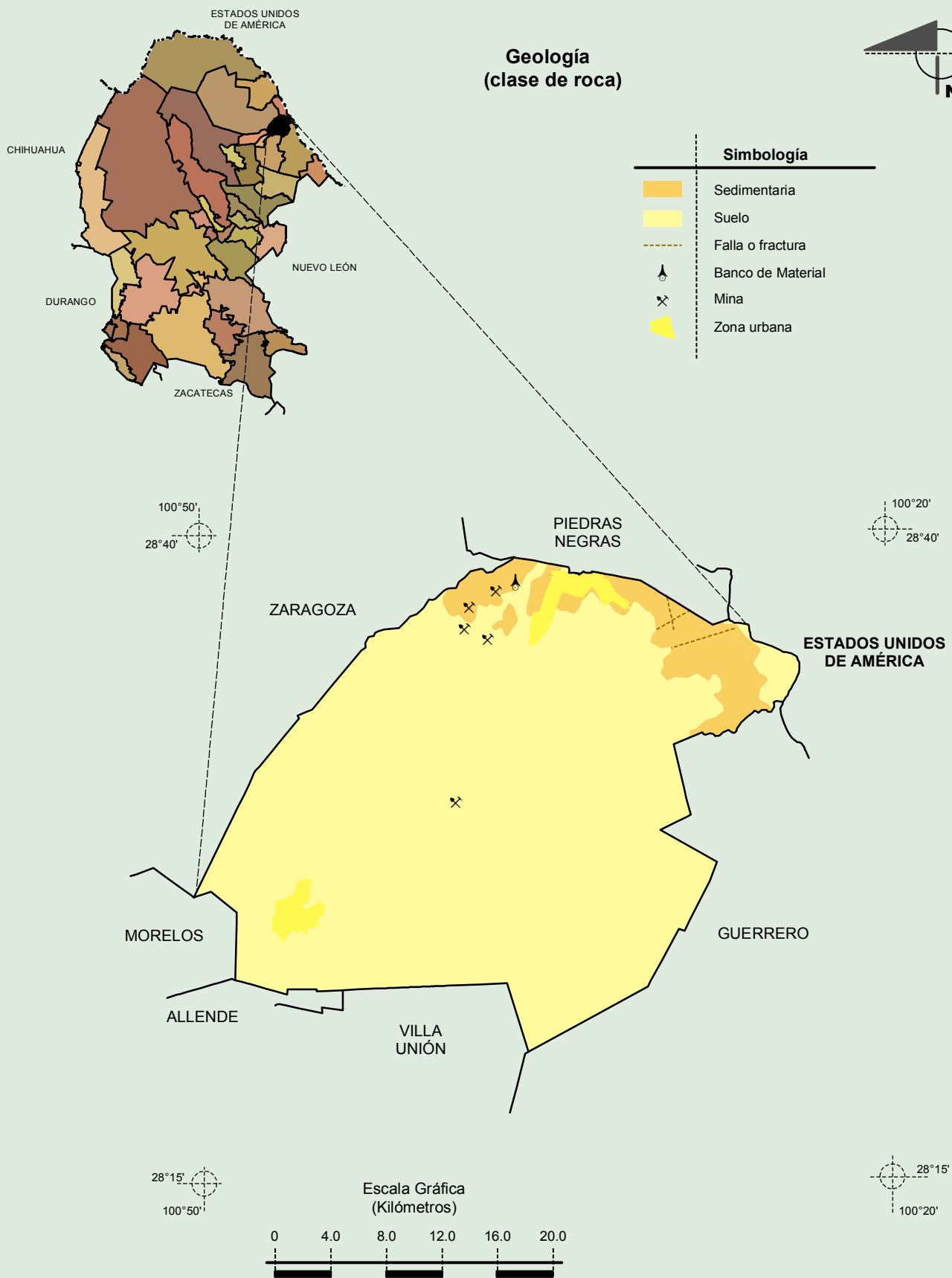
INEGI-CONAGUA. 2007. Mapa de la Red Hidrográfica Digital de México escala 1:250 000. México.

Compendio de información geográfica municipal de los Estados Unidos Mexicanos
Nava, Coahuila de Zaragoza



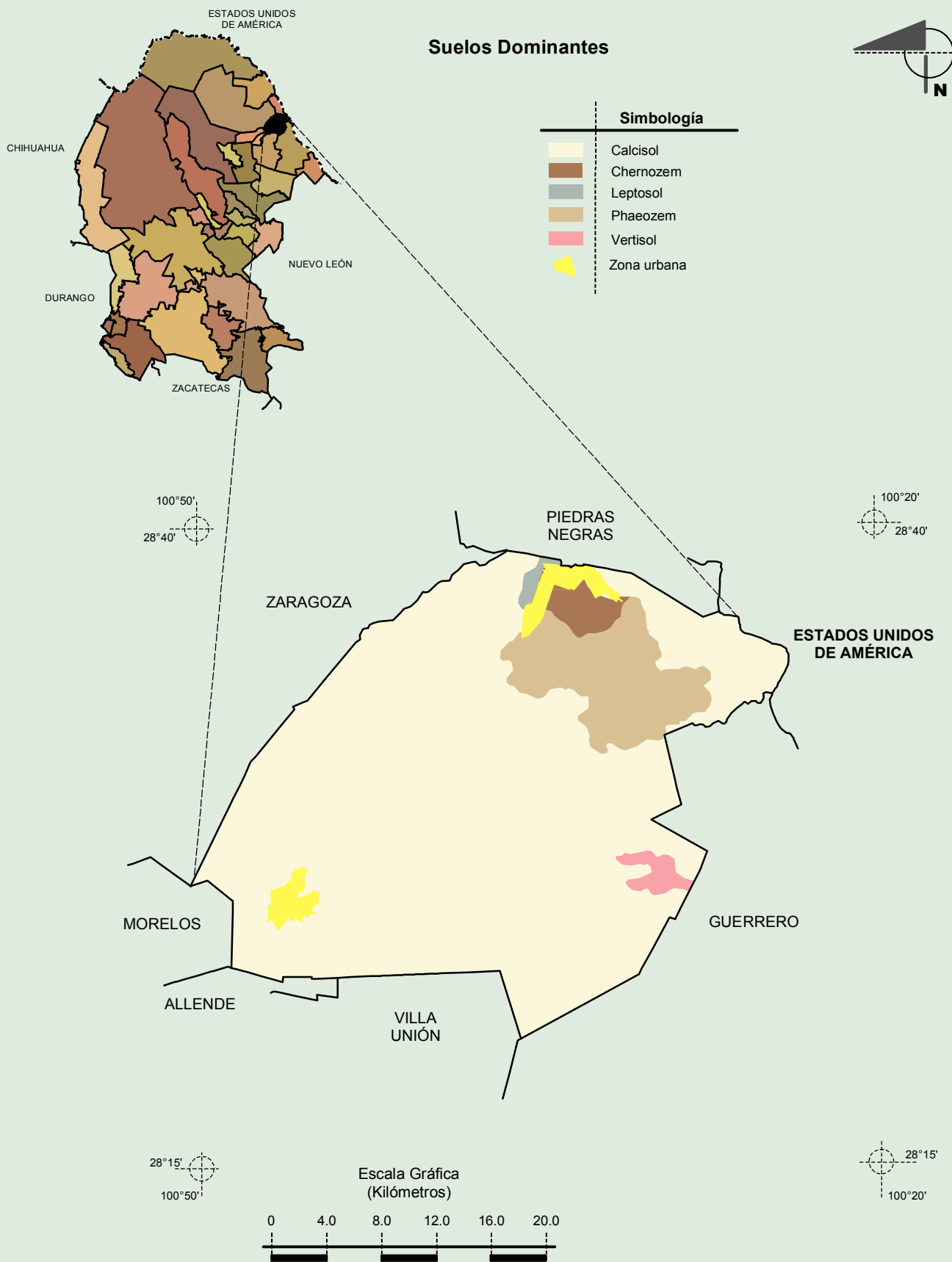
Fuente: INEGI. *Marco Geoestadístico 2010, Versión 4.3*
 INEGI. Continuo Nacional del Conjunto de Datos Geográficos de las Cartas de Climas, Precipitación Total Anual y Temperatura Media Anual 1:1 000 000.

Compendio de información geográfica municipal de los Estados Unidos Mexicanos
Nava, Coahuila de Zaragoza



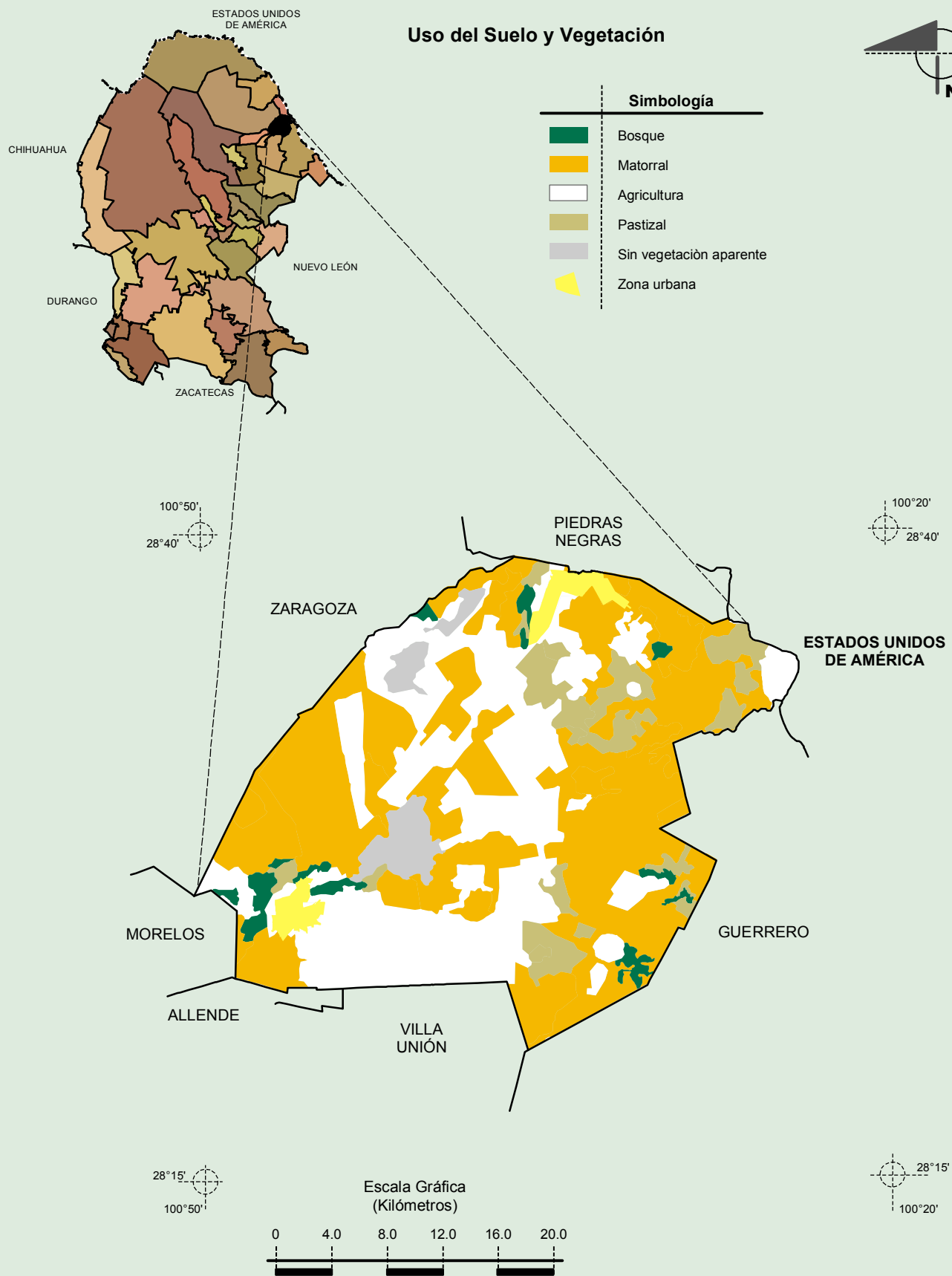
Fuente: INEGI. Marco Geoestadístico 2010, Versión 4.3
 INEGI. Continuo Nacional del Conjunto de Datos Geográficos de la Carta Geológica 1:250 000, serie I.
 INEGI. Información Topográfica Digital Escala 1:250 000 serie II.

Compendio de información geográfica municipal de los Estados Unidos Mexicanos
Nava, Coahuila de Zaragoza



Fuente: INEGI. Marco Geoestadístico 2010, Versión 4.3
 INEGI. Conjunto de Datos Vectorial Edafológico, Escala 1:250 000, Serie II (Continuo Nacional).
 INEGI. Información Topográfica Digital Escala 1:250 000 serie II.

Compendio de información geográfica municipal de los Estados Unidos Mexicanos
Nava, Coahuila de Zaragoza



Fuente: INEGI. *Marco Geoestadístico 2010, Versión 4.3*
 INEGI. Conjunto de Datos Vectoriales de Uso del Suelo y Vegetación Serie III Escala 1:250 000.