



Compendio de información geográfica municipal 2010

Sacramento

Coahuila de Zaragoza



INSTITUTO NACIONAL
DE ESTADÍSTICA Y GEOGRAFÍA

**Compendio de información geográfica municipal de los
Estados Unidos Mexicanos
Sacramento, Coahuila de Zaragoza
clave geoestadística 05029**

	Coordenadas y altitud	Colindancias	Otros datos
Ubicación geográfica	Entre los paralelos 26° 50' y 27° 03' de latitud norte; los meridianos 101° 39' y 101° 53' de longitud oeste; altitud entre 500 y 1 700 m.	Colinda al norte con el municipio de Lamadrid; al este con los municipios de Nadadores y Frontera; al sur con los municipios de Castaños y Cuatro Ciénegas; al oeste con el municipio de Cuatro Ciénegas.	Ocupa el 0.2% de la superficie del estado Cuenta con 37 localidades y una población total de 2 314 habitantes http://mapserver.inegi.gob.mx/mgn2k/ ; 25 de abril de 2011.

	Provincia	Subprovincia	Sistemas de topoformas
Fisiografía	Sierra Madre Oriental (100%)	Sierras y Llanuras Coahuilenses (100%)	Sierra Plegada (58%), Bajada Típica (38%) y Llanura Desértica (4%)

	Rango de temperatura	Rango de precipitación	Clima
Clima	18 - 22°C	100 – 400 mm	Seco semicálido (95%) y Muy seco semicálido (5%)

	Periodo	Roca	Sitios de interés
Geología	Cretácico (66%), Cuaternario (29%) y Neógeno (5%)	Ígnea extrusiva: Basalto (14%) Sedimentaria: Caliza (51%), calizalutita (14.5%), conglomerado (5%) y arenisca (0.5%) Suelo: aluvial (29%)	No disponible

Edafología	Suelo dominante
	Leptosol (66.2%), Calcisol (18.7%), Luvisol (9.2%), Phaeozem (5.4%), No aplicable (0.4%) y Fluvisol (0.1%)

	Región hidrológica	Cuenca	Subcuenca	Corrientes de agua	Cuerpos de agua
Hidrografía	Bravo-Conchos (100%)	P. Falcón-R. Salado (100%)	R. Salado de Nadadores (100%)	: R. Sabinas y R. Los Álamos Intermitentes: A. La Atravesada y A. Viborillas	No disponible

Uso del suelo y vegetación	Uso del suelo	Vegetación
	Agricultura (13%) y zona urbana (0.4%)	Matorral (80.4%), pastizal (6%) y bosque (0.2%)

Uso potencial de la tierra	Agrícola	Pecuario
	Para la agricultura mecanizada continua (27%) No apta para la agricultura (73%)	Para el establecimiento de praderas cultivadas con maquinaria agrícola (27%) Para el aprovechamiento de la vegetación natural diferente del pastizal (21%) Para el aprovechamiento de la vegetación natural únicamente por el ganado caprino (52%)

Zona urbana	Las zonas urbanas están creciendo sobre suelos y rocas sedimentarias del Cuaternario, en bajadas y sierras; sobre áreas donde originalmente había suelo denominado Calcisol; tienen clima seco semicálido, y están creciendo sobre terrenos previamente ocupados por agricultura y matorrales.
--------------------	--

Zonas arqueológicas y monumentos históricos	Arquitectónicos: El municipio cuenta con la iglesia del Sagrado Corazón, templo del siglo XIX. Históricos: Una casa habitación del siglo XIX, que ocasionalmente fue usada como cuartel de carrancistas o de federales. En esta casa nació uno de los fundadores de Sacramento, el doctor Mariano Zertuche.
--	--

Fuente: www.inafed.gob.mx/wb2/ELOCAL/ELOC_Enciclopedia

Hablantes de lengua indígena	Dialecto	Número de personas
	No disponible	1

Fuente: INEGI. Nuevo León. II Censo de Población y Vivienda, 2005. Tabulados básicos

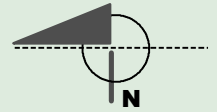
	Artesanías	Gastronomía	Música
Cultura popular	No disponible	En lo referente a dulces, son tradicionales los conitos de leche quemada y los dulces de leche con nuez. Los guisados más populares en la región son el cabrito, los nopalitos y el pipián.	Norteña

Fuente: www.inafed.gob.mx/wb2/ELOCAL/ELOC_Enciclopedia

Compendio de información geográfica municipal de los Estados Unidos Mexicanos
Sacramento, Coahuila de Zaragoza

ESTADOS UNIDOS DE AMÉRICA

Localidades e Infraestructura para el Transporte



CHIHUAHUA

DURANGO

NUEVO LEÓN

ZACATECAS

Simbología

- Carretera de dos carriles
- Calle
- Vía de ferrocarril
- Terracería
- Brecha
- Vereda
- Zona urbana
- CABECERA
- Localidad

LAMADRID

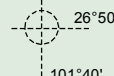
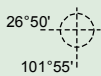
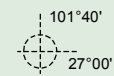
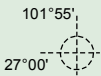
NADADORES

SACRÁMENTO

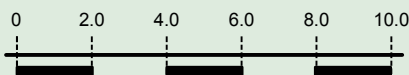
FRONTERA

CUATRO CIENEGAS

CASTAÑOS



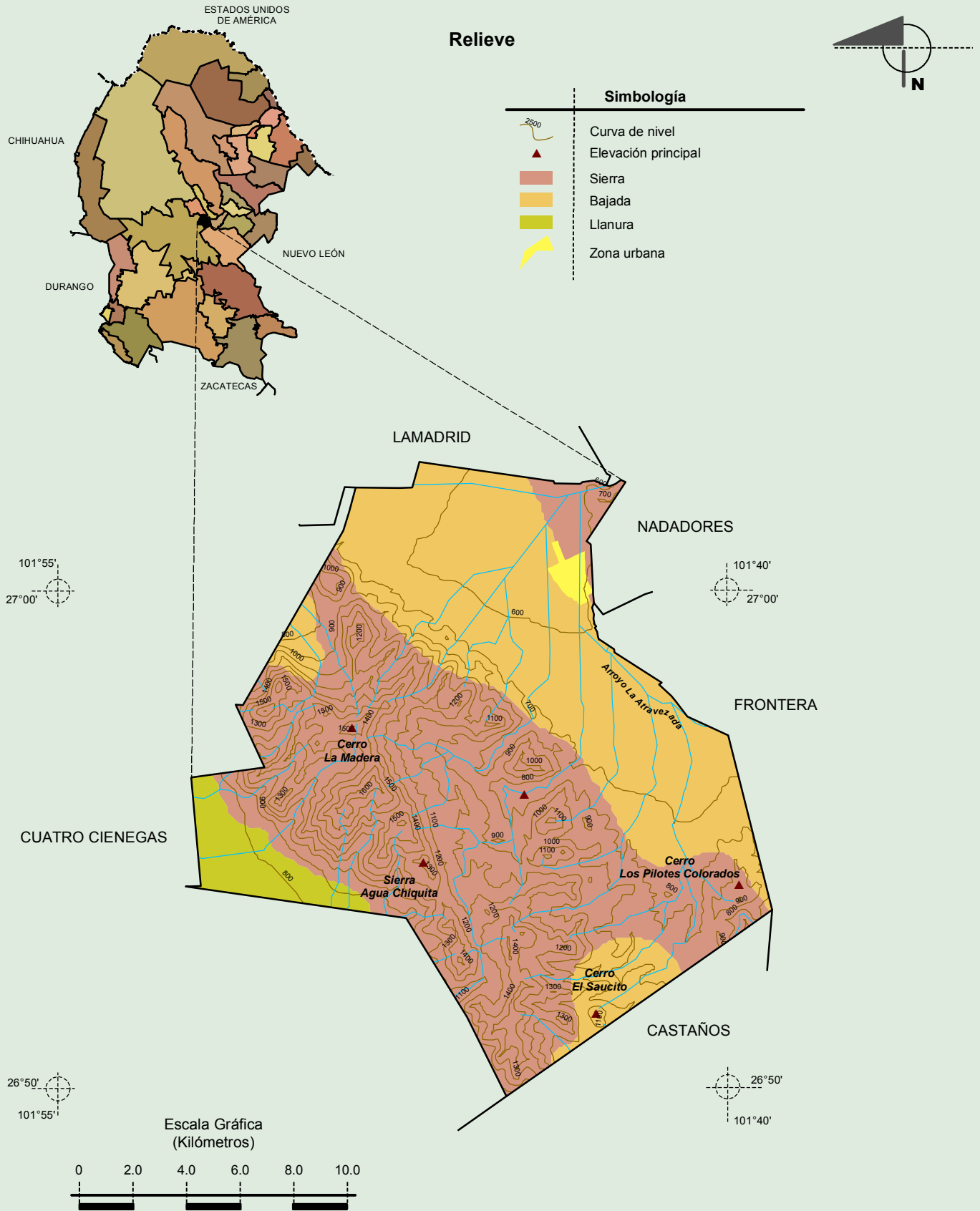
Escala Gráfica
(Kilómetros)



Fuente: INEGI. *Marco Geoestadístico 2010, Versión 4.3*

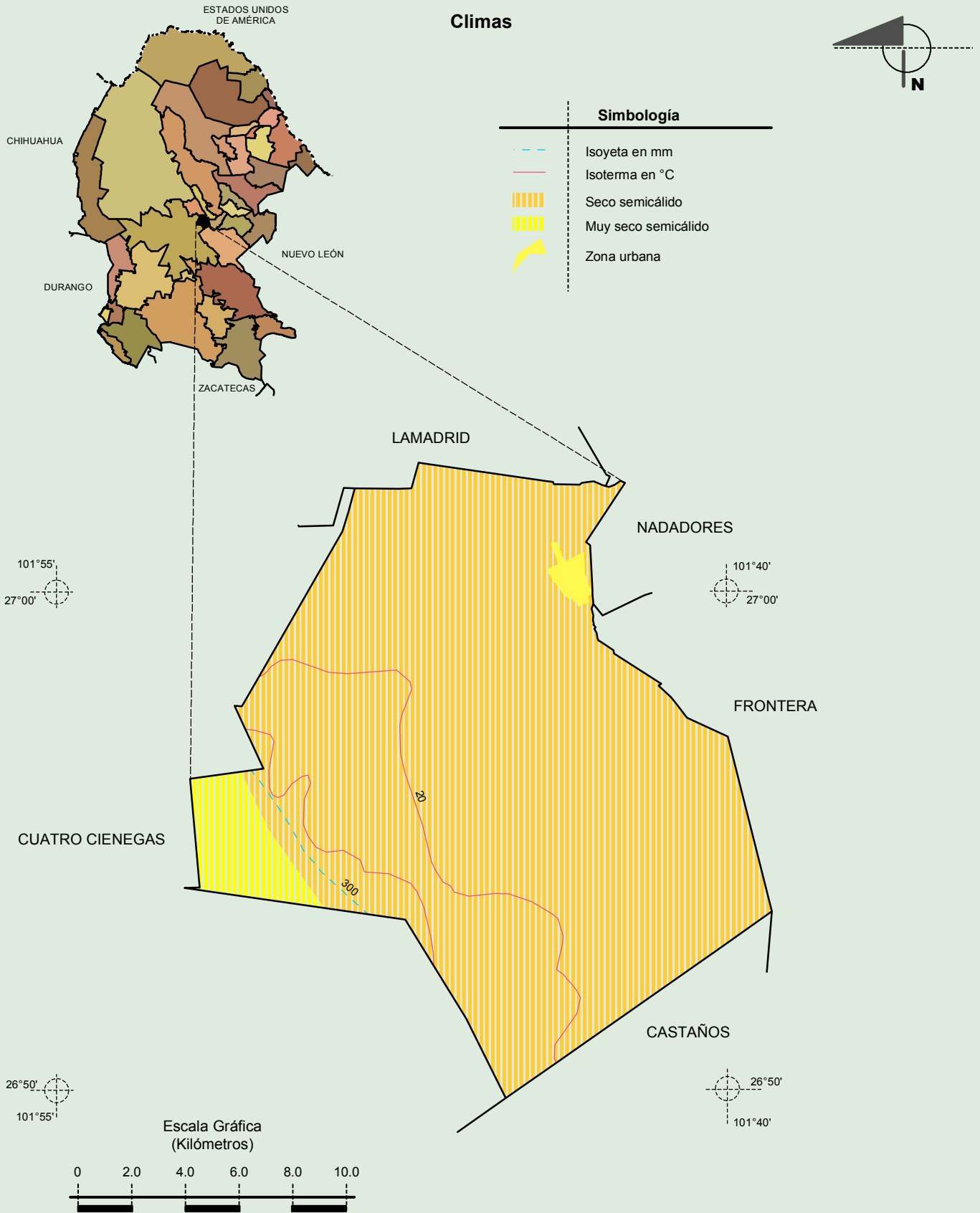
INEGI. Información Topográfica Digital Escala 1:250 000 serie III.

Compendio de información geográfica municipal de los Estados Unidos Mexicanos
Sacramento, Coahuila de Zaragoza



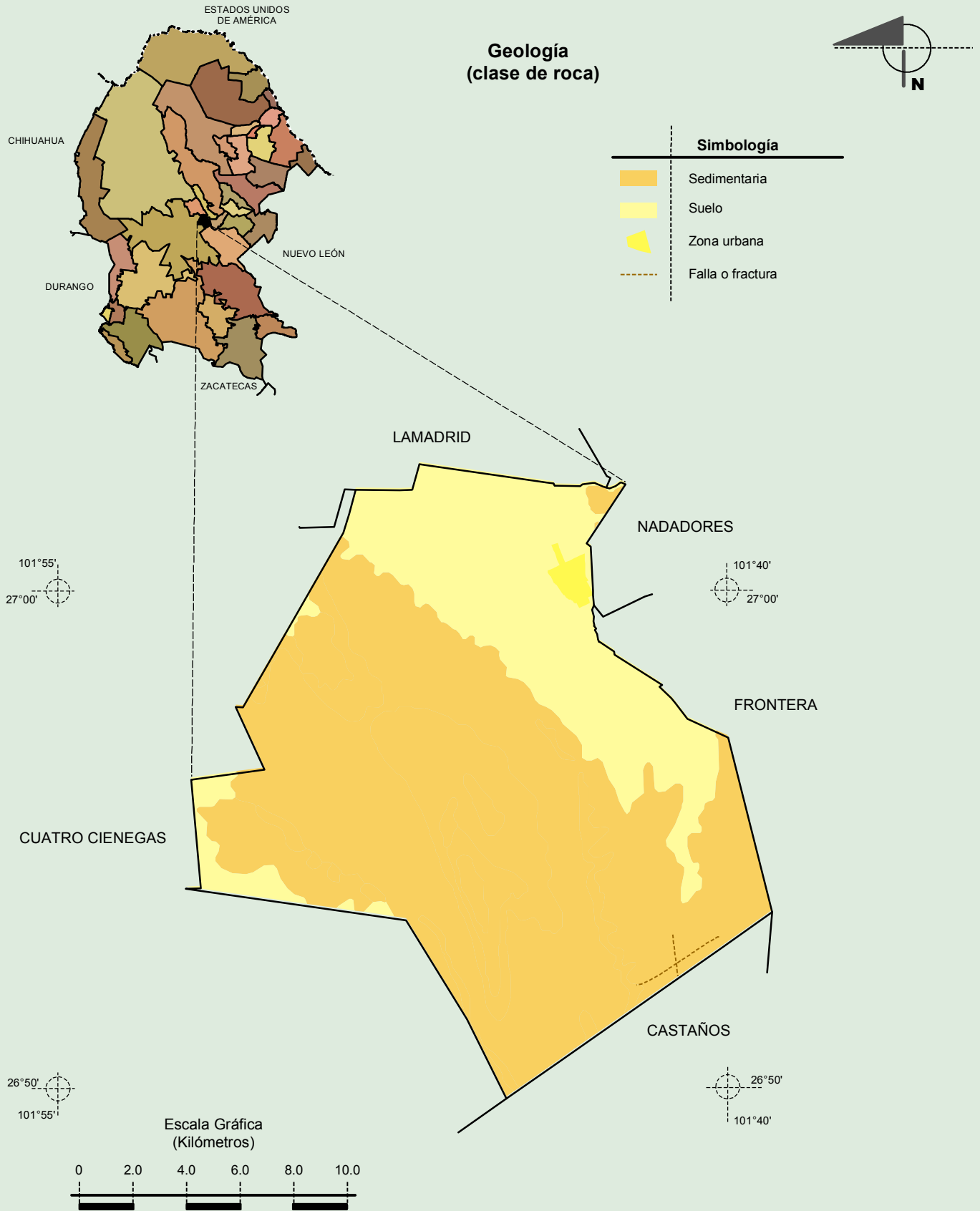
Fuente: INEGI. Marco Geoestadístico 2010, Versión 4.3
 INEGI. Continuo Nacional del Conjunto de Datos Geográficos de la Carta Fisiográfica 1:1 000 000, serie I.
 INEGI. Información Topográfica Digital Escala 1:250 000 serie II.
 INEGI-CONAGUA. 2007. Mapa de la Red Hidrográfica Digital de México escala 1:250 000. México.

Compendio de información geográfica municipal de los Estados Unidos Mexicanos
Sacramento, Coahuila de Zaragoza



Fuente: INEGI. *Marco Geoestadístico 2010, Versión 4.3*
 INEGI. Continuo Nacional del Conjunto de Datos Geográficos de las Cartas de Climas, Precipitación Total Anual y Temperatura Media Anual 1:1 000 000.

Compendio de información geográfica municipal de los Estados Unidos Mexicanos
Sacramento, Coahuila de Zaragoza

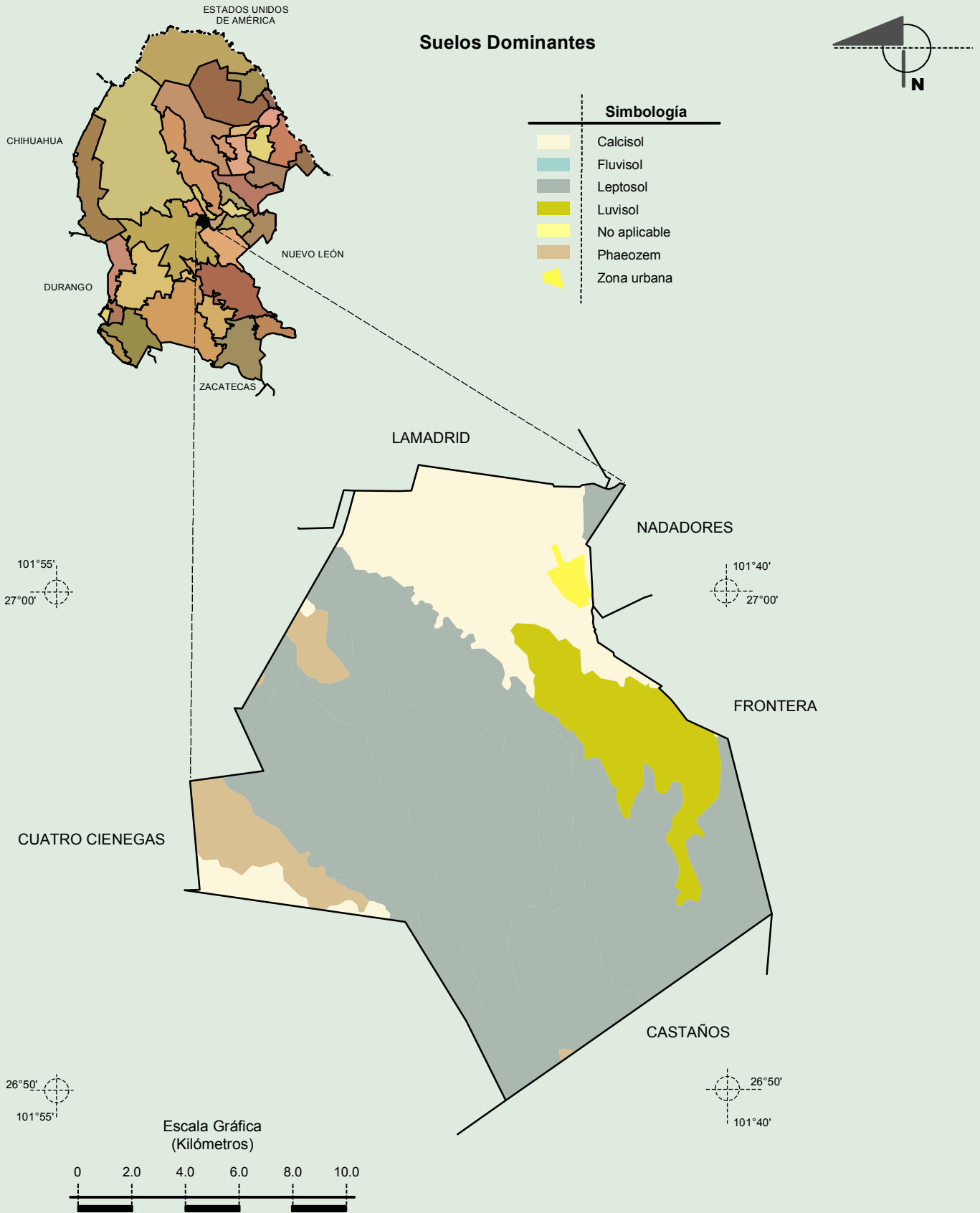


Fuente: INEGI. Marco Geoestadístico 2010, Versión 4.3

INEGI. Continuo Nacional del Conjunto de Datos Geográficos de la Carta Geológica 1:250 000, serie I.

INEGI. Información Topográfica Digital Escala 1:250 000 serie II.

Compendio de información geográfica municipal de los Estados Unidos Mexicanos
Sacramento, Coahuila de Zaragoza

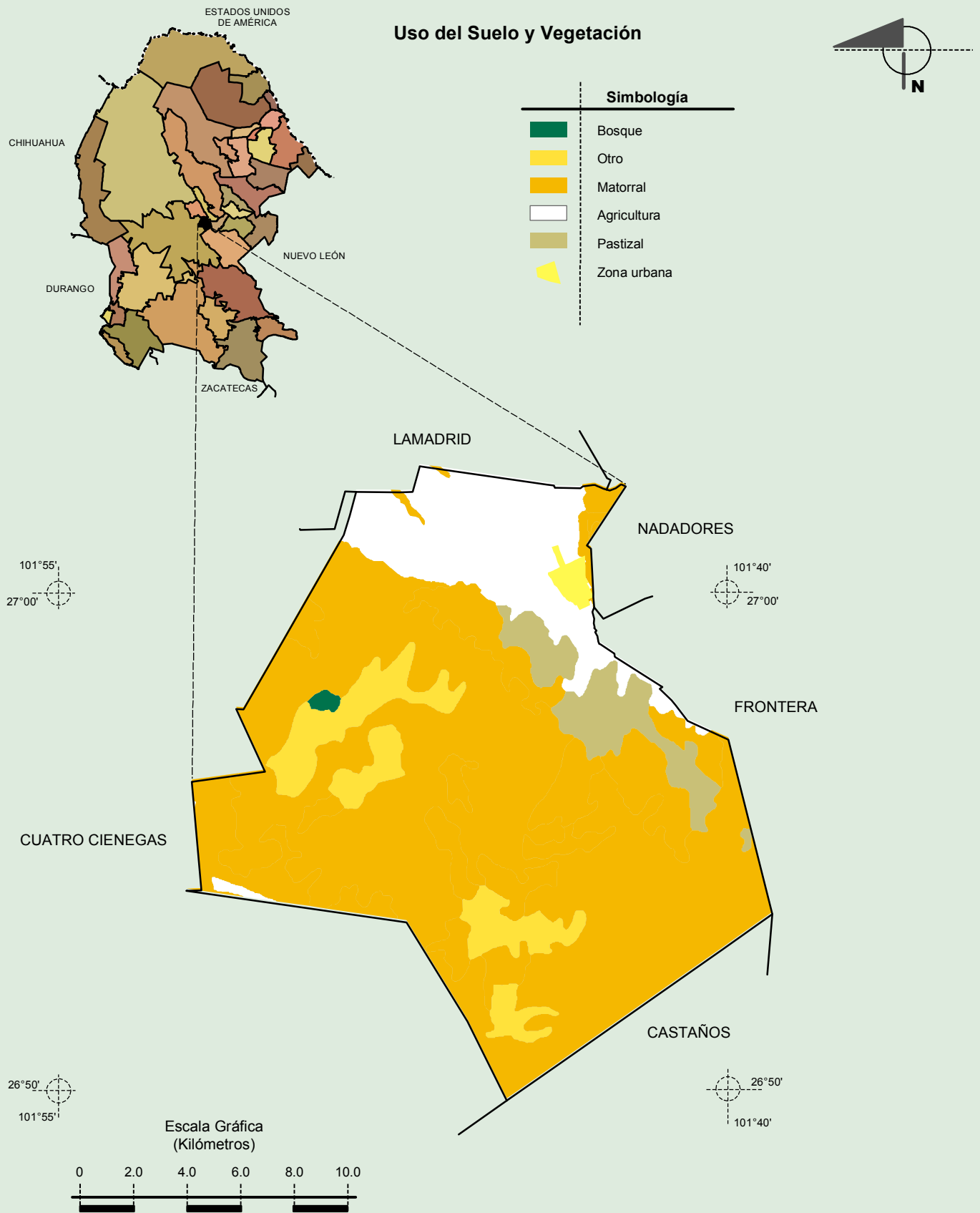


Fuente: INEGI. Marco Geoestadístico 2010, Versión 4.3

INEGI. Conjunto de Datos Vectorial Edafológico, Escala 1:250 000, Serie II (Continuo Nacional).

INEGI. Información Topográfica Digital Escala 1:250 000 serie II.

Compendio de información geográfica municipal de los Estados Unidos Mexicanos
Sacramento, Coahuila de Zaragoza



Fuente: INEGI. *Marco Geoestadístico 2010, Versión 4.3*
 INEGI. Conjunto de Datos Vectoriales de Uso del Suelo y Vegetación Serie III Escala 1:250 000.