

Instituto Nacional de Estadística y Geografía



# Compendio de información geográfica municipal 2010

San Buenaventura

Coahuila de Zaragoza



INSTITUTO NACIONAL  
DE ESTADÍSTICA Y GEOGRAFÍA

**Compendio de información geográfica municipal de los  
Estados Unidos Mexicanos  
San Buenaventura, Coahuila de Zaragoza  
clave geoestadística 05031**

Ubicación geográfica	Coordenadas y altitud	Colindancias	Otros datos
	Entre los paralelos 27° 01' y 28° 41' de latitud norte; los meridianos 102° 30' y 101° 31' de longitud oeste; altitud entre 400 y 2 400 m.	Colinda al norte con el municipio de Múzquiz; al este con los municipios de Múzquiz, Progreso, Escobedo y Abasolo; al sur con el municipio de Frontera; al oeste con los municipios de Nadadores y Ocampo.	Ocupa el 4.3% de la superficie del estado Cuenta con 214 localidades y una población total de 22 149 habitantes <a href="http://mapserver.inegi.gob.mx/mgn2k/">http://mapserver.inegi.gob.mx/mgn2k/</a> ; 25 de abril de 2011.

Fisiografía	Provincia	Subprovincia	Sistemas de topoformas
	Sierra Madre Oriental (100%)	Sierras y Llanuras Coahuilenses (100%)	Bajada con Lomerío (30.5%), Sierra Compleja (19%), Sierra Plegada (17.5%), Valle de Laderas Tendidas (12%), Llanura Aluvial (11%), Llanura Aluvial de Piso Rocoso o Cementado (5%), Llanura Desértica de Piso Rocoso o Cementado (3%), Bajada Típica (1%), Sierra Plegada con Lomerío (0.5%), Lomerío Típico (0.4%) y Llanura Aluvial con Lomerío (0.1%)

Clima	Rango de temperatura	Rango de precipitación	Clima
	14 - 22°C	200 – 700 mm	Seco semicálido (97%), Seco muy cálido y cálido (2%) y Semiseco templado (1%)

Geología	Periodo	Roca	Sitios de interés

	Cuaternario (54%), Cretácico (44.8%), No definido (1%) y Terciario (0.2%)	Ígnea extrusiva: Pórfido riolítico (0.2%) y basalto (0.1%) Sedimentaria: Caliza (35%), conglomerado (10%), caliza-lutita (9%), lutita-arenisca (0.5%) y travertino (0.2%) Suelo: aluvial (45%)	No disponible
--	---	--	---------------

<b>Edafología</b>	Suelo dominante
	Leptosol (47.4%), Calcisol (32.4%), Gypsisol (6.0%), Phaeozem (5.1%), Kastañozem (4.5%), Regosol (1.3%), Solonchak (1.2%), Vertisol (1.0%), Fluvisol (0.9%) y No aplicable (0.2%)

	Región hidrológica	Cuenca	Subcuenca	Corrientes de agua	Cuerpos de agua
<b>Hidrografía</b>	Bravo-Conchos (100%)	P. Falcón-R. Salado (99.9%) y R. Bravo-Ojinaga (0.1%)	R. Salado de Nadadores (55.8%), R. Sabinas (44%), R. Álamos (0.1%) y R. Bravo-A. Álamos (0.1%)	Perenne: R. Salado Intermitentes: A. Grande, A. Seco, A. El Aura, A. El Colorado, A. El Mimbres, A. El Tulillo, A. La Azufrosa, A. La Palma, A. La Sabana, A. Lajitas, A. Las Cabras, A. Los Álamos, A. Noria Vieja, A. Palo Blanco, A. Piedras Negras, A. San Marcos, A. San Matías y A. Santa Elena	P. El Capulín

<b>Uso del suelo y vegetación</b>	Uso del suelo	Vegetación
	Agricultura (3%) y zona urbana (0.1%)	Matorral (77%), pastizal (12.9%) y bosque (7%)

<b>Uso potencial de la tierra</b>	Agrícola	Pecuario
	Para la agricultura mecanizada continua (23%) Para la agricultura mecanizada estacional (0.2%) Para la agricultura con tracción animal continua (1%) No apta para la agricultura (75.8%)	Para el establecimiento de praderas cultivadas con maquinaria agrícola (23%) Para el aprovechamiento de la vegetación de pastizal (1%) Para el aprovechamiento de la vegetación natural diferente del pastizal (37%) Para el aprovechamiento de la vegetación natural únicamente por el ganado caprino (38.7%)

	No aptas para uso pecuario (0.3%)
--	-----------------------------------

<b>Zona urbana</b>	Las zonas urbanas están creciendo sobre suelos y rocas sedimentarias del Cuaternario, en llanuras; sobre áreas donde originalmente había suelo denominado Calcisol y Solonchak; tienen clima seco semicálido, y están creciendo sobre terrenos previamente ocupados por agricultura, pastizales y matorrales.
--------------------	---

<b>Zonas arqueológicas y monumentos históricos</b>	Arquitectónicos: El palacio municipal, de estilo colonial por su fachada de piedra tallada, construido en el año de 1910; la torre de la iglesia del santo patrono de San Buenaventura que fue construida en 1905 y; un monumento al leonismo. Históricos: El monumento de Miguel Hidalgo y Costilla; un busto en memoria del caudillo Francisco Villa y otro en memoria del Licenciado Benito Juárez.
--	---

Fuente: [www.inafed.gob.mx/wb2/ELOCAL/ELOC\\_Enciclopedia](http://www.inafed.gob.mx/wb2/ELOCAL/ELOC_Enciclopedia)

Habla de lengua indígena	Dialecto	Número de personas
	Kikapú, Tarahumara	28

Fuente: INEGI. Nuevo León. II Censo de Población y Vivienda, 2005. Tabulados básicos

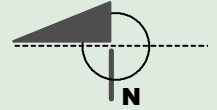
Cultura popular	Artesanías	Gastronomía	Música
	No disponible	Platillos típicos son el pan de maíz y mole.	Norteña

Fuente: [www.inafed.gob.mx/wb2/ELOCAL/ELOC\\_Enciclopedia](http://www.inafed.gob.mx/wb2/ELOCAL/ELOC_Enciclopedia)

**Compendio de información geográfica municipal de los Estados Unidos Mexicanos  
San Buenaventura, Coahuila de Zaragoza**

ESTADOS UNIDOS DE AMÉRICA

**Localidades e Infraestructura para el Transporte**



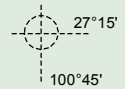
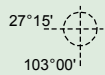
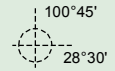
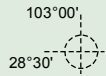
CHIHUAHUA

DURANGO

ZACATECAS

NUEVO LEÓN

Simbología	
	Carretera de dos carriles
	Calle
	Terracería
	Brecha
	Vereda
	Zona urbana
	CABECERA
	Localidad
	Cuerpo de agua



OCAMPO

MUZQUIZ

PROGRESO

ESCOBEDO

SAN BUENAVENTURA

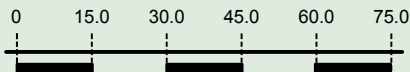
Santa Gertrudis

ABASOLO

NADADORES

FRONTERA

Escala Gráfica  
(Kilómetros)

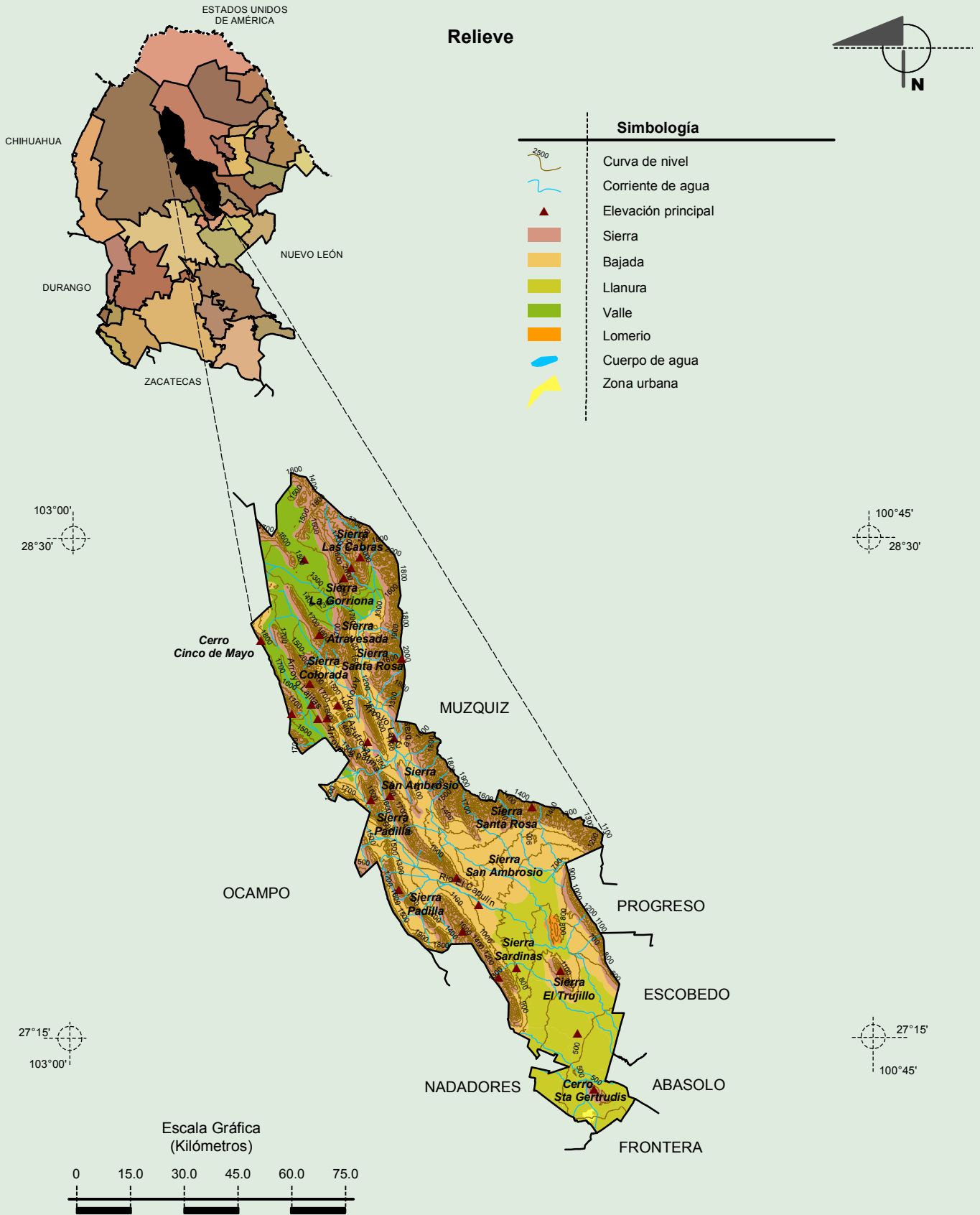


Fuente: INEGI. *Marco Geoestadístico 2010, Versión 4.3*

INEGI. Información Topográfica Digital Escala 1:250 000 serie II y serie III.

# Compendio de información geográfica municipal de los Estados Unidos Mexicanos

## San Buenaventura, Coahuila de Zaragoza

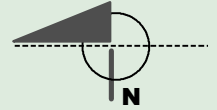


Fuente: INEGI. Marco Geoestadístico 2010, Versión 4.3  
 INEGI. Continuo Nacional del Conjunto de Datos Geográficos de la Carta Fisiográfica 1:1 000 000, serie I.  
 INEGI. Información Topográfica Digital Escala 1:250 000 serie II.  
 INEGI-CONAGUA. 2007. Mapa de la Red Hidrográfica Digital de México escala 1:250 000. México.

**Compendio de información geográfica municipal de los Estados Unidos Mexicanos  
San Buenaventura, Coahuila de Zaragoza**

ESTADOS UNIDOS DE AMÉRICA

**Climas**



CHIHUAHUA

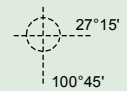
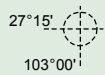
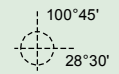
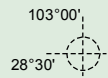
DURANGO

NUEVO LEÓN

ZACATECAS

**Simbología**

- Isoyeta en mm
- Isotherma en °C
- Seco semicálido
- Semiseco templado
- Seco templado
- Semiseco semicálido
- Muy seco semicálido
- Zona urbana
- Cuerpo de agua



OCAMPO

MUZQUIZ

PROGRESO

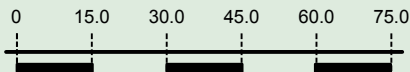
ESCOBEDO

NADADORES

ABASOLO

FRONTERA

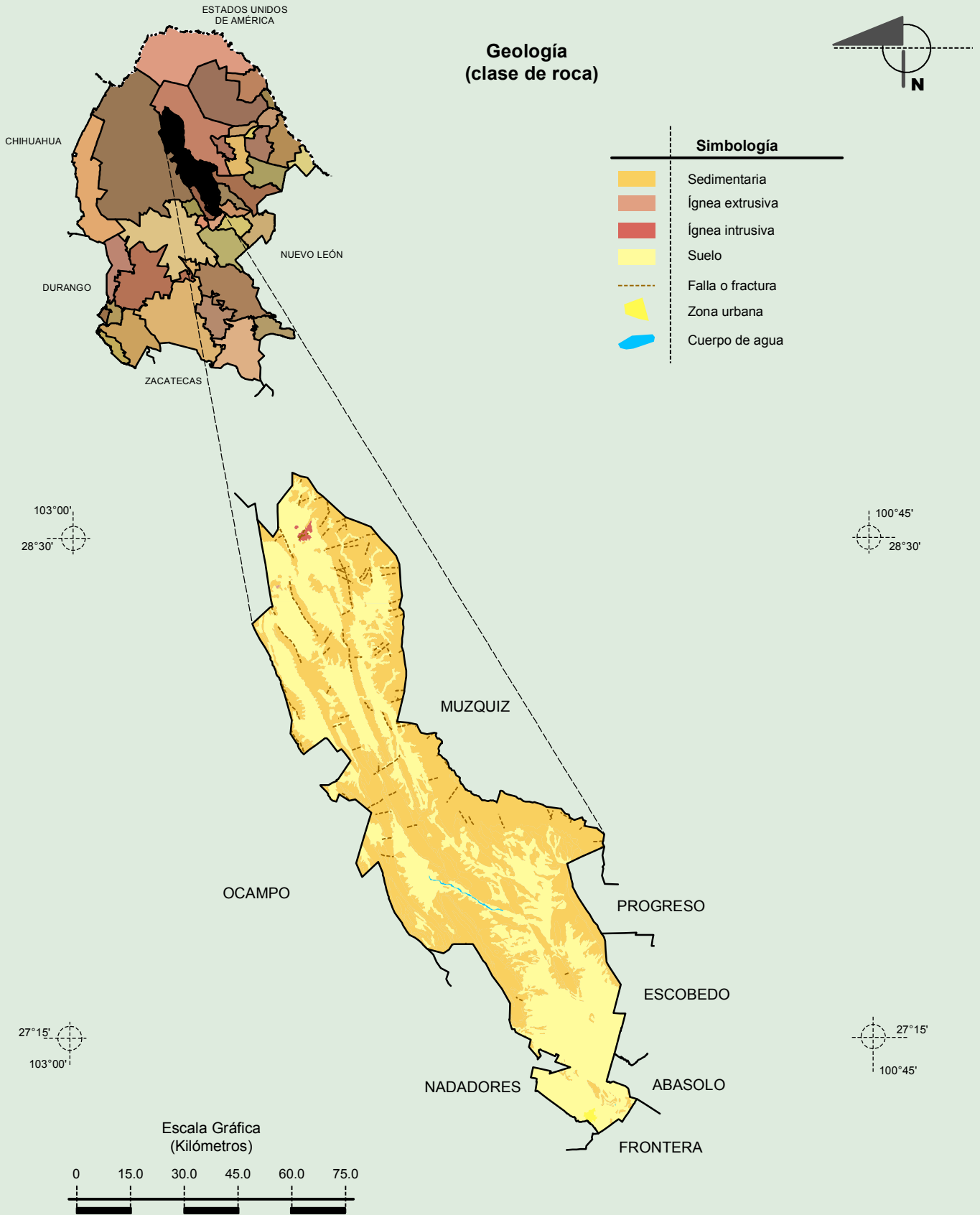
Escala Gráfica  
(Kilómetros)



Fuente: INEGI. *Marco Geoestadístico 2010, Versión 4.3*

INEGI. Continuo Nacional del Conjunto de Datos Geográficos de las Cartas de Climas, Precipitación Total Anual y Temperatura Media Anual 1:1 000 000.

**Compendio de información geográfica municipal de los Estados Unidos Mexicanos**  
**San Buenaventura, Coahuila de Zaragoza**

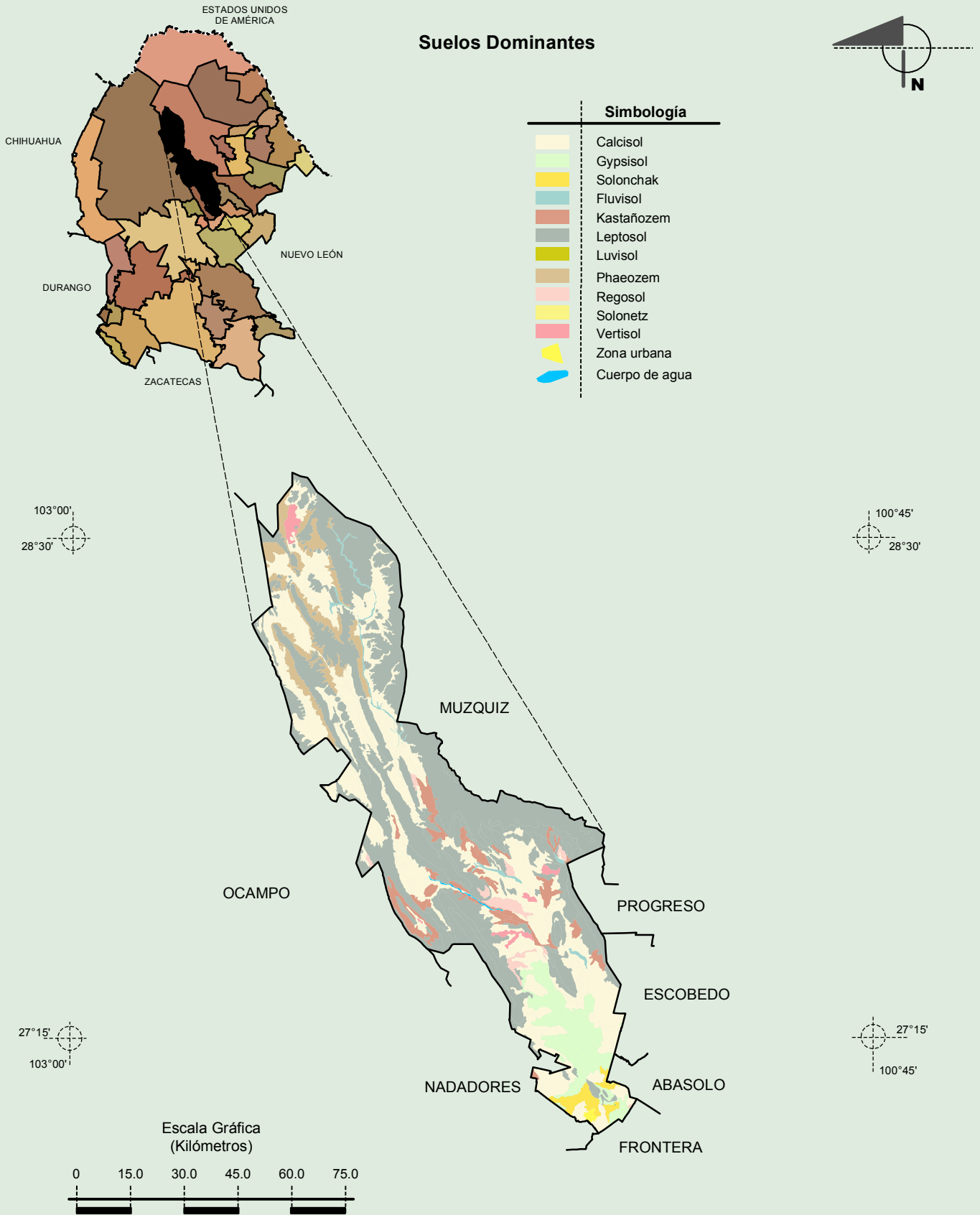


Fuente: INEGI. Marco Geoestadístico 2010, Versión 4.3

INEGI. Continuo Nacional del Conjunto de Datos Geográficos de la Carta Geológica 1:250 000, serie I.

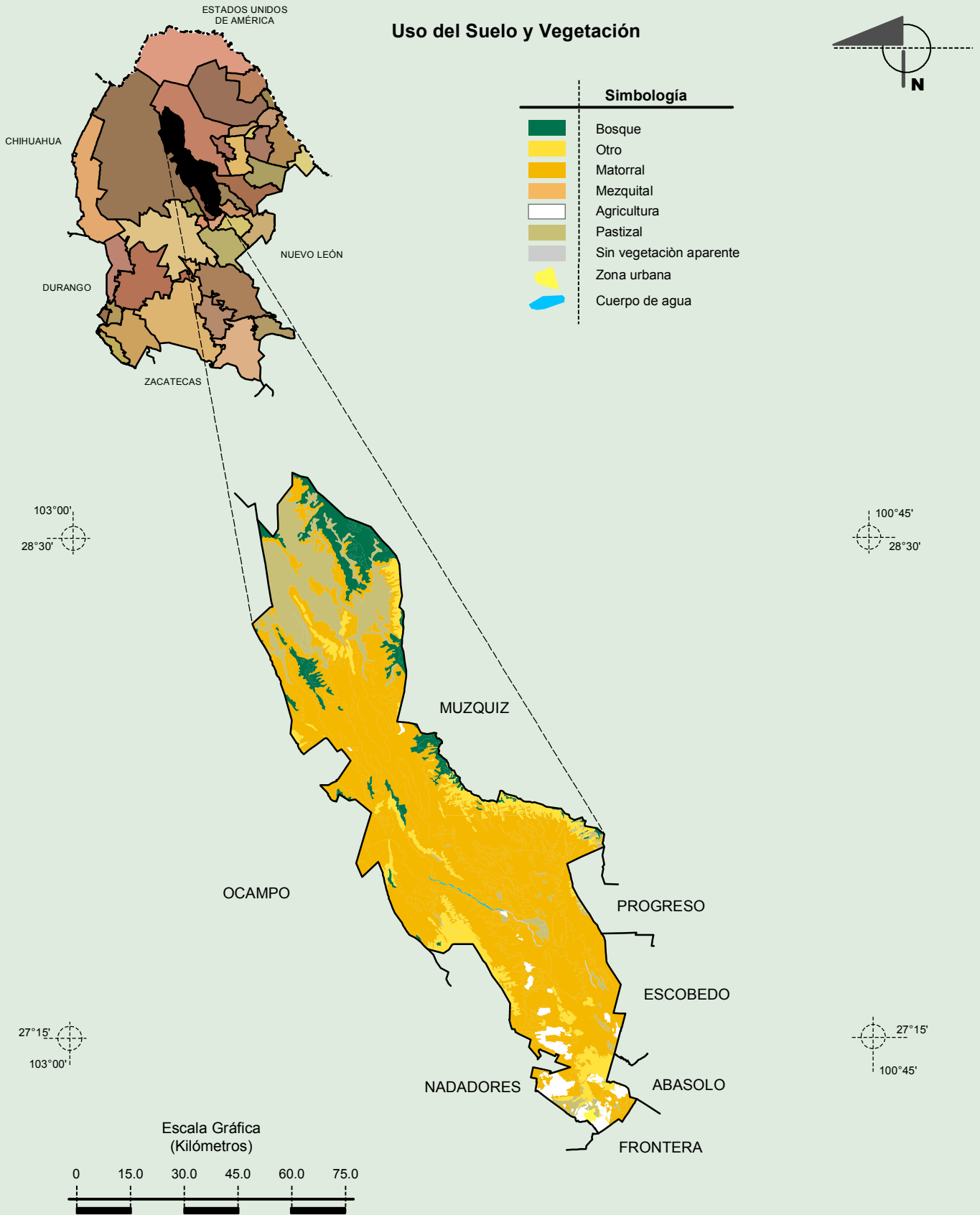
INEGI. Información Topográfica Digital Escala 1:250 000 serie II.

**Compendio de información geográfica municipal de los Estados Unidos Mexicanos  
San Buenaventura, Coahuila de Zaragoza**



Fuente: INEGI. Marco Geoestadístico 2010, Versión 4.3  
 INEGI. Conjunto de Datos Vectorial Edafológico, Escala 1:250 000, Serie II (Continuo Nacional).  
 INEGI. Información Topográfica Digital Escala 1:250 000 serie II.

**Compendio de información geográfica municipal de los Estados Unidos Mexicanos  
San Buenaventura, Coahuila de Zaragoza**



Fuente: INEGI. *Marco Geoestadístico 2010, Versión 4.3*  
INEGI. Conjunto de Datos Vectoriales de Uso del Suelo y Vegetación Serie III Escala 1:250 000.