

Instituto Nacional de Estadística y Geografía



# Compendio de información geográfica municipal 2010

San Juan de Sabinas

Coahuila de Zaragoza



INSTITUTO NACIONAL  
DE ESTADÍSTICA Y GEOGRAFÍA

**Compendio de información geográfica municipal de los  
Estados Unidos Mexicanos  
San Juan de Sabinas, Coahuila de Zaragoza  
clave geoestadística 05032**

Ubicación geográfica	Coordenadas y altitud	Colindancias	Otros datos
	Entre los paralelos 27° 53' y 28° 15' de latitud norte; los meridianos 101° 37' y 101° 12' de longitud oeste; altitud entre 300 y 700 m.	Colinda al norte con el municipio de Múzquiz; al este con el municipio de Sabinas; al sur con los municipios de Sabinas y Múzquiz; al oeste con el municipio de Múzquiz.	Ocupa el 0.5% de la superficie del estado Cuenta con 158 localidades y una población total de 41 649 habitantes <a href="http://mapserver.inegi.gob.mx/mgn2k/">http://mapserver.inegi.gob.mx/mgn2k/</a> ; 25 de abril de 2011.

Fisiografía	Provincia	Subprovincia	Sistemas de topoformas
	Grandes Llanuras de Norteamérica (96%) y Sierra Madre Oriental (4%)	Llanuras de Coahuila y Nuevo León (96%), Sierras y Llanuras Coahuilenses (3%) y Serranía del Burro (1%)	Lomerío de Laderas Tendidas (71%), Llanura Aluvial con Lomerío (25%), Sierra Compleja (3%) y Sierra Compleja con Lomerío (1%)

Clima	Rango de temperatura	Rango de precipitación	Clima
	20 - 24°C	400 – 600 mm	Semiseco semicálido (55%) y Seco semicálido (45%)

Geología	Periodo	Roca	Sitios de interés
	Cuaternario (84%), Cretácico (12%) y No definido (4%)	Sedimentaria: Conglomerado (32%), caliza-lutita (11%) y lutita-arenisca (1%) Suelo: aluvial (56%)	No disponible

<b>Edafología</b>	Suelo dominante
	Calcisol (40.1%), Chernozem (22.6%), Vertisol (13.6%), Leptosol (9.6%), Kastañozem (6.5%), Fluvisol (4.1%), Regosol (2.0%) y No aplicable (1.5%)

	Región hidrológica	Cuenca	Subcuenca	Corrientes de agua	Cuerpos de agua
<b>Hidrografía</b>	Bravo-Conchos (100%)	P. Falcón-R. Salado (100%)	R. Álamos (76%) y R. Sabinas (24%)	Perenne: R. Sabinas y R. Los Álamos Intermitentes: A. Alámos, A. Blanco, A. Don Carlos, A. El Colorado, A. El Encino, A. El Jaralito, A. La Gacha, A. Conchos y A. San Lorenzo	No disponible

<b>Uso del suelo y vegetación</b>	Uso del suelo	Vegetación
	Agricultura (12%) y zona urbana (1%)	Matorral (60%) y pastizal (27%)

<b>Uso potencial de la tierra</b>	Agrícola	Pecuario
	Para la agricultura mecanizada continua (42%) No apta para la agricultura (58%)	Para el establecimiento de praderas cultivadas con maquinaria agrícola (42%) Para el aprovechamiento de la vegetación de pastizal (37.5%) Para el aprovechamiento de la vegetación natural diferente del pastizal (20.5%)

<b>Zona urbana</b>	Las zonas urbanas están creciendo sobre suelos y rocas sedimentarias del Cuaternario, en llanuras; sobre áreas donde originalmente había suelo denominado Vertisol y Phaeozem; tienen clima seco semicálido, y están creciendo sobre terrenos previamente ocupados por agricultura, pastizales y matorrales.
--------------------	--

<b>Zonas arqueológicas y monumentos históricos</b>	Arquitectónicos: El templo de San Juan, construido en los siglos XIX y XX; La Mansión, fábrica fundada en el siglo XX y el templo del Sagrado Corazón, edificado en el año de 1925. Históricos: Panteón Municipal del siglo XIX; Iglesia San Juan, del siglo XIX; Escuela Ignacio Zaragoza, del siglo XX; y la Ex- Presidencia Municipal, del siglo XIX.
--	---

Fuente: [www.inafed.gob.mx/wb2/ELOCAL/ELOC\\_Enciclopedia](http://www.inafed.gob.mx/wb2/ELOCAL/ELOC_Enciclopedia)

Hablantes de lengua indígena	Dialecto	Número de personas
	Náhuatl	75

Fuente: INEGI. Nuevo León. *II Censo de Población y Vivienda, 2005. Tabulados básicos*

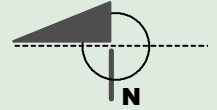
Cultura popular	Artesanías	Gastronomía	Música
	No disponible	Son tradicionales sus carnes asadas, el cabrito, los tamales, la carne de puerco y el pollo.	Música nortea y ranchera.

Fuente: [www.inafed.gob.mx/wb2/ELOCAL/ELOC\\_Enciclopedia](http://www.inafed.gob.mx/wb2/ELOCAL/ELOC_Enciclopedia)

**Compendio de información geográfica municipal de los Estados Unidos Mexicanos  
San Juan de Sabinas, Coahuila de Zaragoza**

ESTADOS UNIDOS DE AMÉRICA

**Localidades e Infraestructura para el Transporte**












CHIHUAHUA

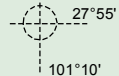
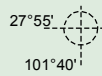
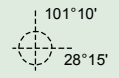
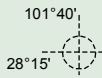
DURANGO

ZACATECAS

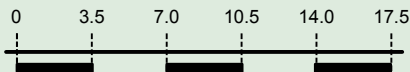
NUEVO LEÓN

**Simbología**

-  Carretera de dos carriles
-  Calle
-  Vía de ferrocarril
-  Terracería
-  Brecha
-  Vereda
-  Zona urbana
-  CABECERA
-  Localidad



Escala Gráfica  
(Kilómetros)



MÚZQUIZ

SABINAS

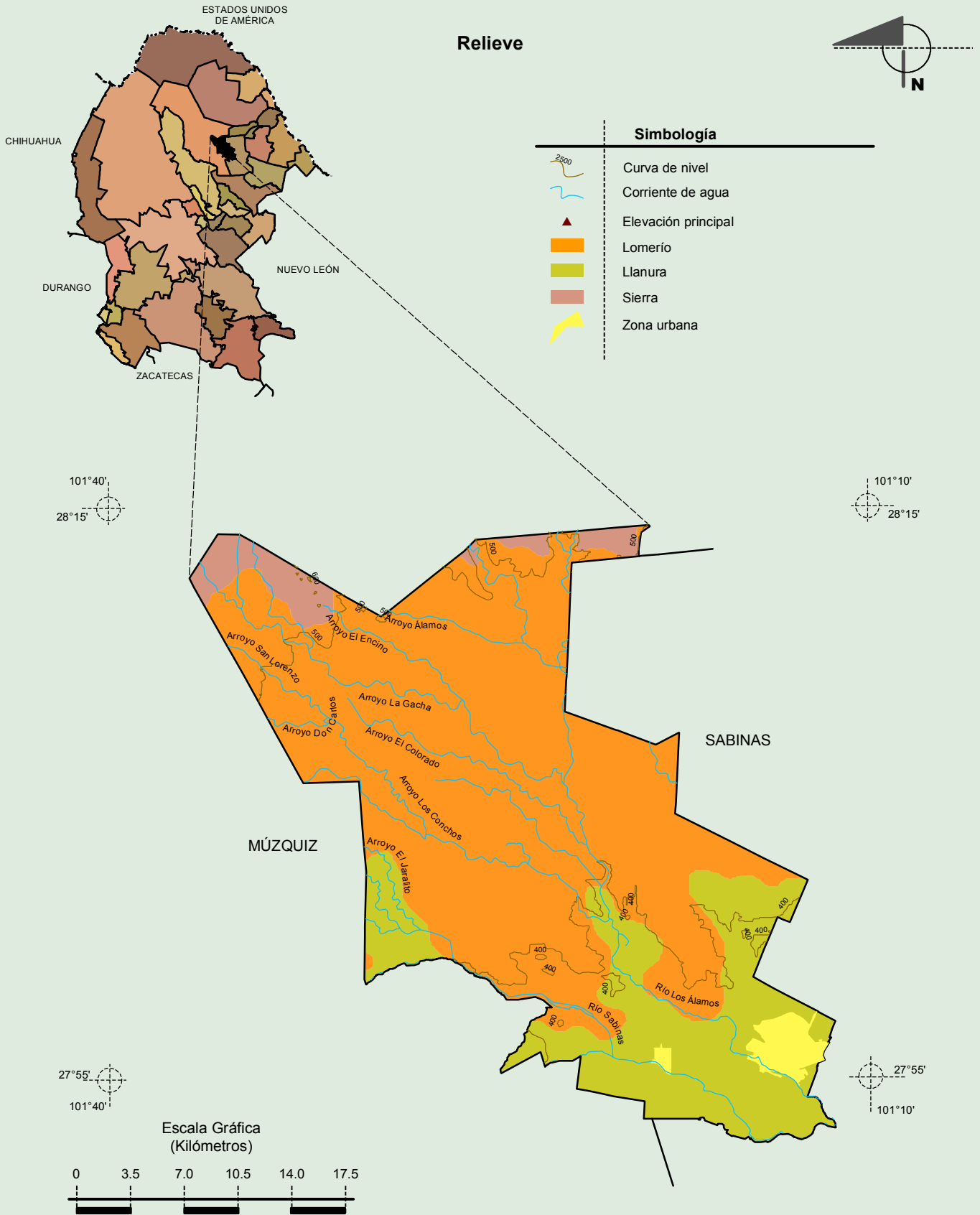
Santa María

Paso del Coyoté

SAN JUAN DE LAS SABINAS

Nueva Rosita

**Compendio de información geográfica municipal de los Estados Unidos Mexicanos  
San Juan de Sabinas, Coahuila de Zaragoza**



Fuente: INEGI. Marco Geoestadístico 2010, Versión 4.3

INEGI. Continuo Nacional del Conjunto de Datos Geográficos de la Carta Fisiográfica 1:1 000 000, serie I.

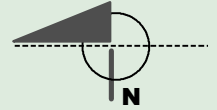
INEGI. Información Topográfica Digital Escala 1:250 000 serie II.

INEGI-CONAGUA. 2007. Mapa de la Red Hidrográfica Digital de México escala 1:250 000. México.

**Compendio de información geográfica municipal de los Estados Unidos Mexicanos  
San Juan de Sabinas, Coahuila de Zaragoza**

ESTADOS UNIDOS DE AMÉRICA

**Climas**







CHIHUAHUA

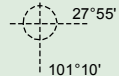
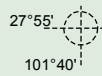
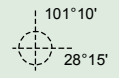
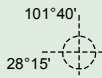
DURANGO

ZACATECAS

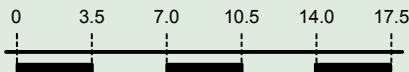
NUEVO LEÓN

**Simbología**

-  Isoyeta en mm
-  Semiseco semicálido
-  Seco semicálido
-  Zona urbana



Escala Gráfica  
(Kilómetros)



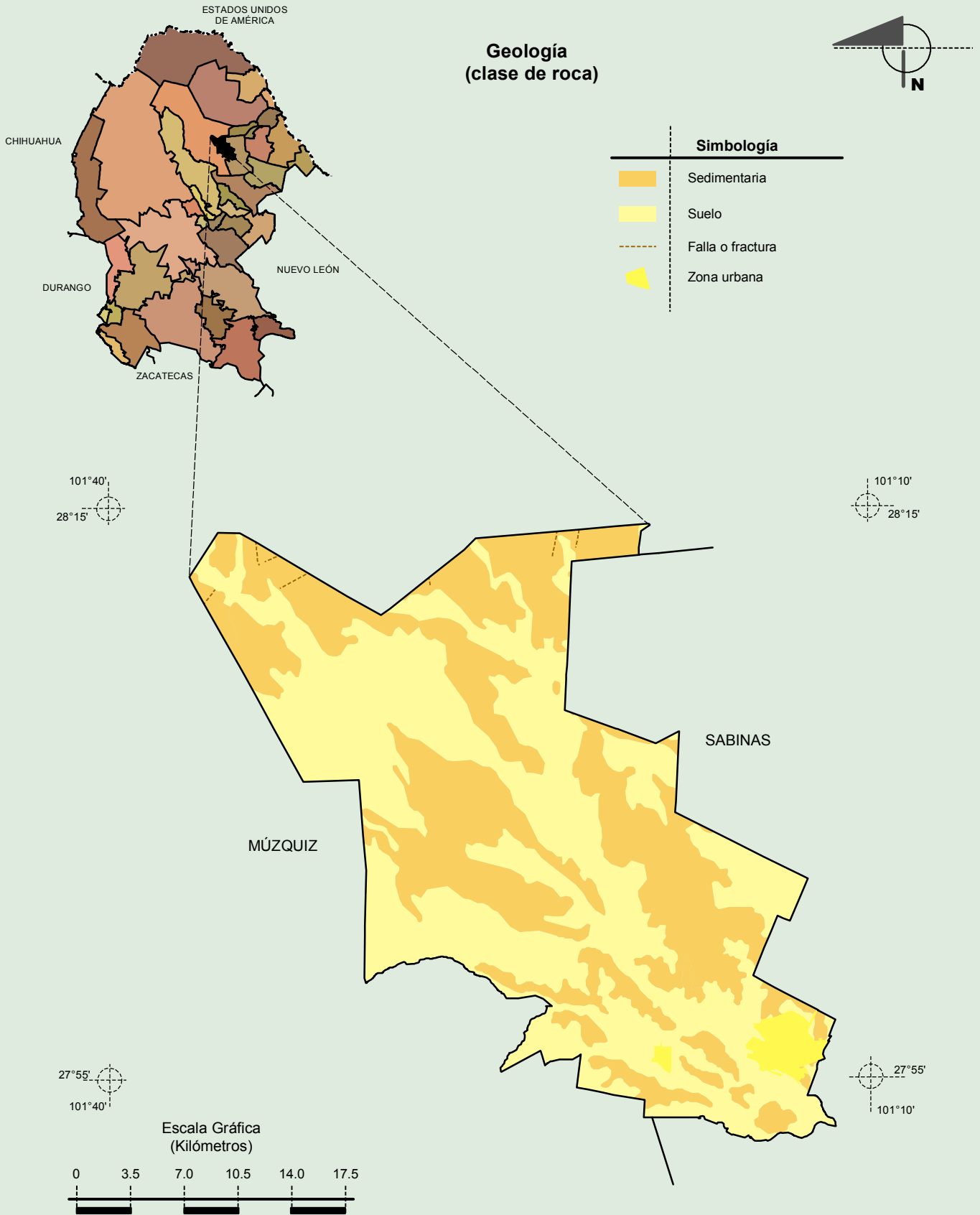
MÚZQUIZ

SABINAS

Fuente: INEGI. *Marco Geoestadístico 2010, Versión 4.3*

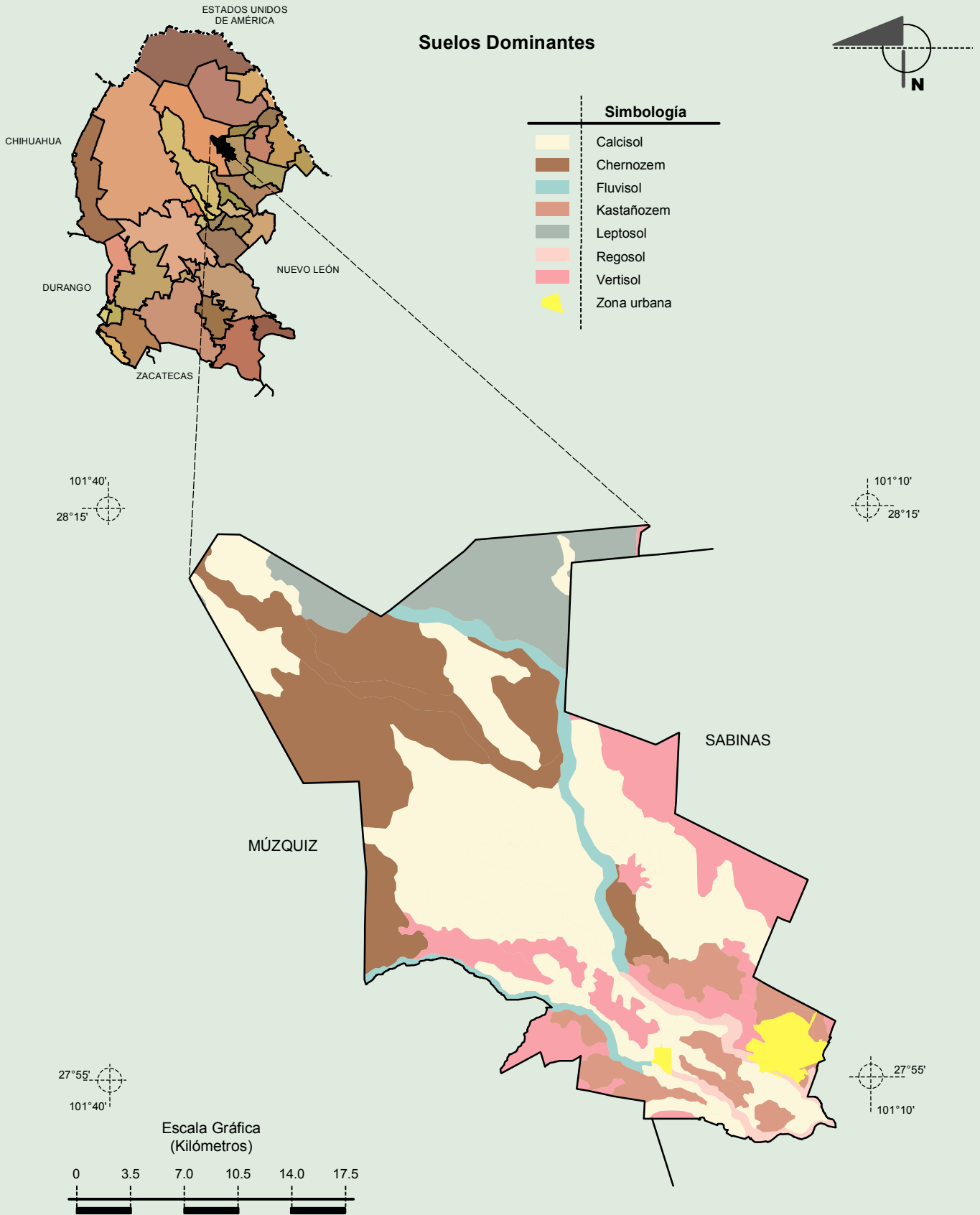
INEGI. Continuo Nacional del Conjunto de Datos Geográficos de las Cartas de Climas, Precipitación Total Anual y Temperatura Media Anual 1:1 000 000.

**Compendio de información geográfica municipal de los Estados Unidos Mexicanos**  
**San Juan de Sabinas, Coahuila de Zaragoza**



Fuente: INEGI. Marco Geoestadístico 2010, Versión 4.3  
 INEGI. Continuo Nacional del Conjunto de Datos Geográficos de la Carta Geológica 1:250 000, serie I.  
 INEGI. Información Topográfica Digital Escala 1:250 000 serie II.

**Compendio de información geográfica municipal de los Estados Unidos Mexicanos  
San Juan de Sabinas, Coahuila de Zaragoza**

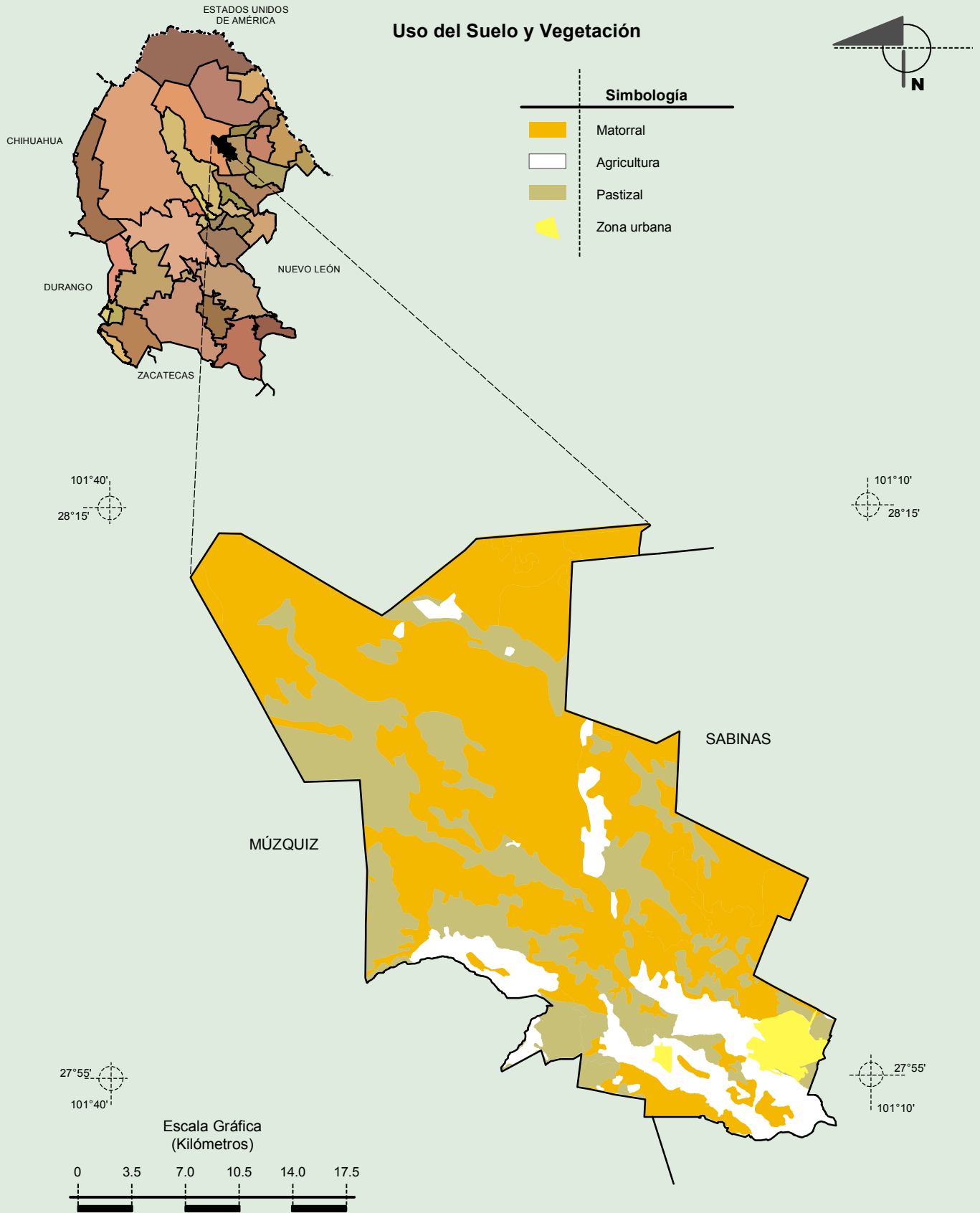


Fuente: INEGI. Marco Geoestadístico 2010, Versión 4.3

INEGI. Conjunto de Datos Vectorial Edafológico, Escala 1:250 000, Serie II (Continuo Nacional).

INEGI. Información Topográfica Digital Escala 1:250 000 serie II.

**Compendio de información geográfica municipal de los Estados Unidos Mexicanos**  
**San Juan de Sabinas, Coahuila de Zaragoza**



Fuente: INEGI. *Marco Geoestadístico 2010, Versión 4.3*  
 INEGI. Conjunto de Datos Vectoriales de Uso del Suelo y Vegetación Serie III Escala 1:250 000.