



Compendio de información geográfica municipal 2010

Sierra Mojada

Coahuila de Zaragoza



INSTITUTO NACIONAL
DE ESTADÍSTICA Y GEOGRAFÍA

**Compendio de información geográfica municipal de los
Estados Unidos Mexicanos
Sierra Mojada, Coahuila de Zaragoza
clave geoestadística 05034**

	Coordenadas y altitud	Colindancias	Otros datos
Ubicación geográfica	Entre los paralelos 28° 34' y 26° 38' de latitud norte; los meridianos 103° 58' y 103° 04' de longitud oeste; altitud entre 1 000 y 2 500 m.	Colinda al norte con el municipio de Ocampo; al este con los municipios de Ocampo y Cuatro Ciénegas; al sur con los municipios de Cuatro Ciénegas, Francisco I. Madero y el estado de Durango; al oeste con los estados de Durango y Chihuahua.	Ocupa el 5.2% de la superficie del estado. Cuenta con 135 localidades y una población total de 6 375 habitantes http://mapserver.inegi.gob.mx/mgn2k/ ; 25 de abril de 2011.

	Provincia	Subprovincia	Sistemas de topoformas
Fisiografía	Sierras y Llanuras del Norte (88%) y Sierra Madre Oriental (12%)	Llanuras y Sierras Volcánicas (67%), Del Bolsón del Mipimí (22%) y Sierra de Paila (11%)	Llanura Aluvial (25%), Bajada con Lomerío (21%), Bajada Típica (15%), Campos de Dunas Típica (12%), Sierra Plegada (7%), Sierra Escarpada con Lomerío (4%), Sierra Plegada con Lomerío (3.4%), Sierra Compleja (3%), Valle Aluvial con Lomerío (2.3%), Sierra Compleja con Lomerío (2.2%), Sierra Escarpada (2%), Llanura Desértica de Piso Rocoso o Cementado (1%), Llanura aluvial Salina (1%), Lomerío Escarpado con Bajadas (0.8%) y Lomerío Típico (0.3%)

	Rango de temperatura	Rango de precipitación	Clima
Clima	14 - 22°C	200 – 500 mm	Muy seco semicálido (93%), Semiseco templado (3.5%), Seco templado (3%) y Seco semicálido (0.5%)

	Periodo	Roca	Sitios de interés
Geología	Cuaternario (65%), Cretácico (18%), Terciario (11%), Neógeno (5.7%) y Paleógeno (0.3%)	Ígnea extrusiva: Riolita toba-ácida (4%), riolita (4%), andesita (1.5%), basalto (0.7%), toba ácida (0.7%), Ígnea intrusiva: Sienita (1.2%), granito (0.3%) Sedimentaria: Caliza (17%), conglomerado (9%), caliza-lutita (1%), arenisca (0.3%) arenisca-conglomerado (0.1%) y yeso (0.1) Suelo: Aluvial (53%), eólico (7%) y lacustre (0.1%)	Mina

	Suelo dominante
Edafología	Calcisol (46.5%), Leptosol (26.9%), Regosol (13.4%), Arenosol (3.4%), Gypsisol (3.0%), Solonchak (1.9%), Luvisol (1.5%), Kastañozem (1.1%), Vertisol (1.0%), Solonetz (0.7%), No aplicable (0.3%), Cambisol (0.2%) y Phaeozem (0.1%)

	Región hidrológica	Cuenca	Subcuenca	Corrientes de agua	Cuerpos de agua
Hidrografía	Mapimí (91%) y Bravo-Conchos (9%)	P. Falcón-R. Salado (99%) y R. Bravo-Piedras Negras (1%)	L. del Rey (44%), L. del Guaje-Lipanes (43%), R. Bravo-Ojinaga (9%), El Llano-L. del Milagro (3%) y A. la India-L. Palomas (1%)	Intermitentes: A. Bajío El Almagre, A. Cerro Blanco, A. Barrancos Blancos, A. El Acebuche, A. El Burro, A. El Carmen, A. El Carrizo, A. El Cedral, A. El Desparramadero, A. El Gato, A. El Huérfano, A. El Mimbres, A. El Tapón, A. El Tapado, A. La Boquilla, A. La Borrega, A. La Cachucha, A. La Canasta, A. La Concordia, A. La Mancha Blanca, A. La Puerta de Madera, A. La Rana, A. La Sabaneta, A. La Víbora, A. Las Adjuntas, A. Las Cruces, A. Las Tinajas, A. Las Tinajas Prietas, A. Los Empleados, A. San Esteban y A. San Francisco	P. Nochebuena, P. Cipriano, P. El Toro y P. El Macho

Uso del suelo y vegetación	Uso del suelo	Vegetación
	Agricultura (0.4%) y zona urbana (0.1%)	Matorral (91%), pastizal (8%) y bosque (0.5%)

Uso potencial de la tierra	Agrícola	Pecuario
	Para la agricultura mecanizada continua (35%) Para la agricultura con tracción animal continua (21%) No apta para la agricultura (44%)	Para el establecimiento de praderas cultivadas con maquinaria agrícola (35%) Para el aprovechamiento de la vegetación de pastizal (1%) Para el aprovechamiento de la vegetación natural diferente del pastizal (31%) Para el aprovechamiento de la vegetación natural únicamente por el ganado caprino (33%)

Zona urbana	Las zonas urbanas están creciendo sobre suelos y rocas sedimentarias del Cuaternario, en bajadas y sierras; sobre áreas donde originalmente había suelos denominados Calcisol y Regosol; tienen clima semiseco templado, y están creciendo sobre terrenos previamente ocupados por agricultura y matorrales.
--------------------	--

Zonas arqueológicas y monumentos históricos	Arquitectónicos: La iglesia de Nuestra Señora del Refugio, construida el 9 de julio de 1887; también se tiene del siglo XIX la presidencia municipal; el teatro al aire libre y el teatro Apolo; la estación de ferrocarriles de Sierra Mojada; el reloj de la Esmeralda; teatro Guarda Raya, localizado en Esmeralda y el templo Esmeralda, erigido en el siglo XIX. Históricos: La casa habitación del siglo XIX, lugar donde nació el compositor Arturo Tolentino, autor del vals "Ojos de Juventud", y el hotel fundado en el siglo XIX donde se hospedaron los presidentes Venustiano Carranza y Lázaro Cárdenas.
--	---

Fuente: www.inafed.gob.mx/wb2/ELOCAL/ELOC_Enciclopedia

Hablantes de lengua indígena	Dialecto	Número de personas
	Náhuatl, Tarahumara	16

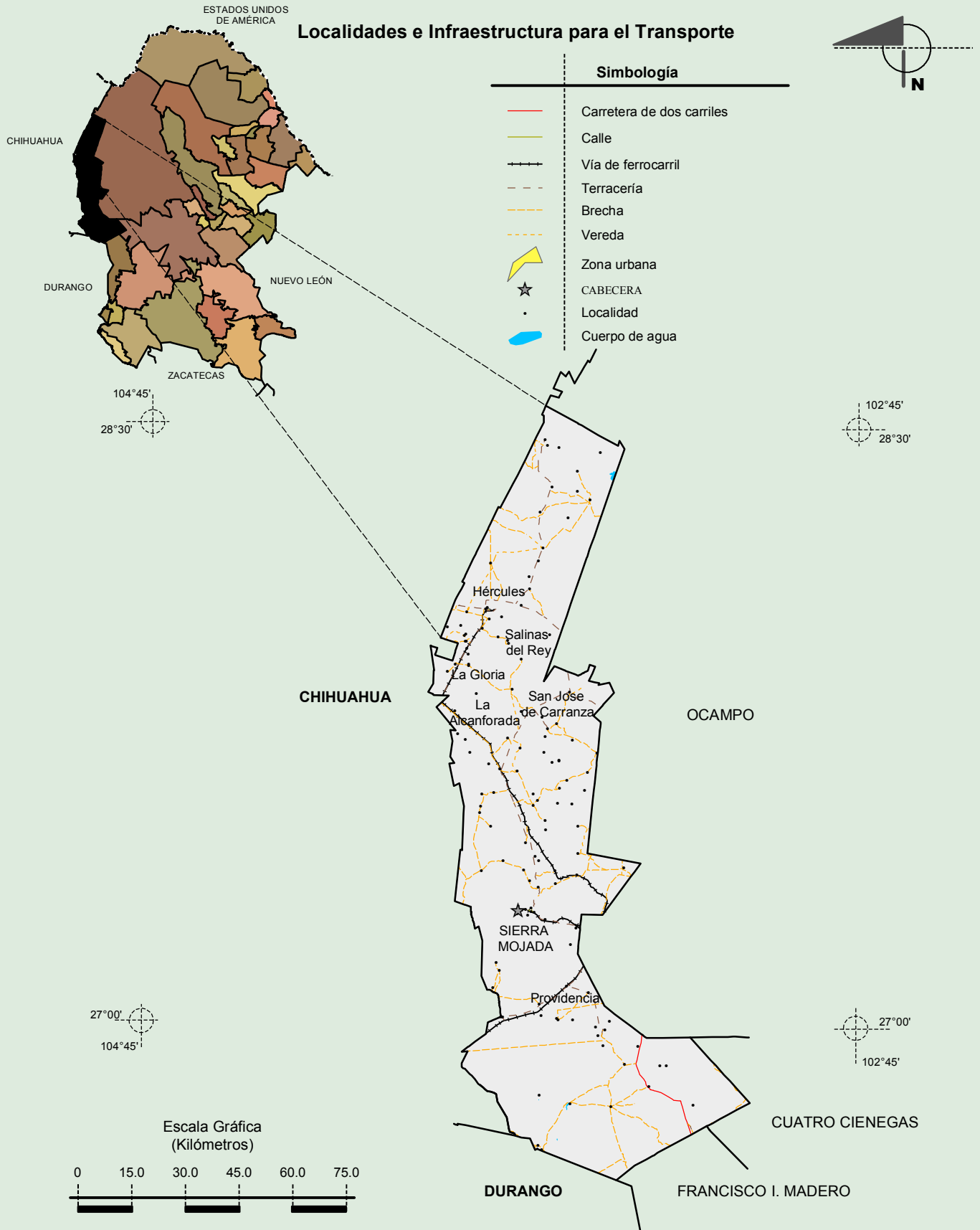
Fuente: INEGI. Nuevo León. II Censo de Población y Vivienda, 2005. Tabulados básicos

Cultura popular	Artesanías	Gastronomía	Música
	Dentro de sus artesanías, se elaboran las figuras de cera de candelilla, lo más típico de la	No disponible	No disponible

	región.		
--	---------	--	--

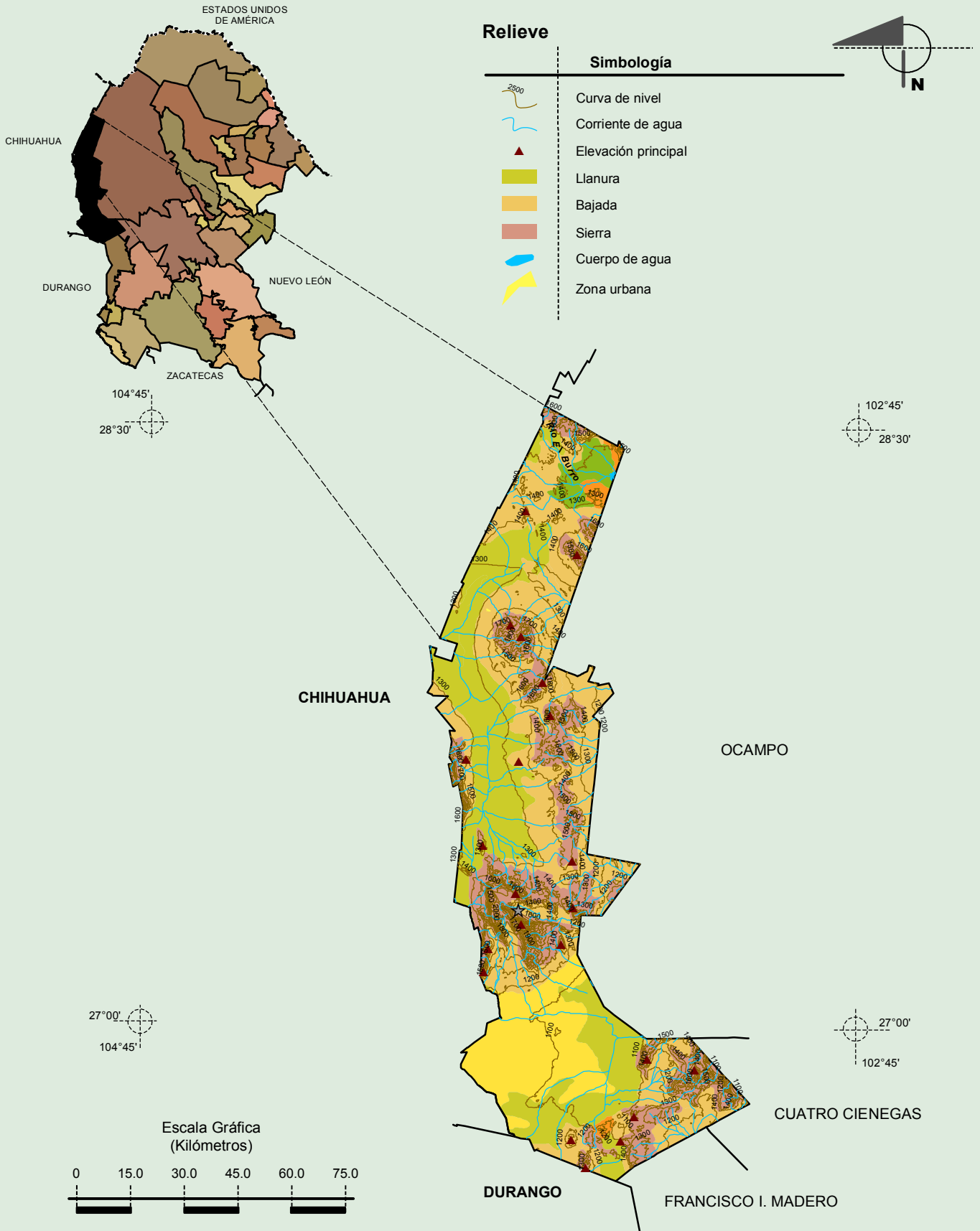
Fuente: www.inafed.gob.mx/wb2/ELOCAL/ELOC_Enciclopedia

Compendio de información geográfica municipal de los Estados Unidos Mexicanos
Sierra Mojada, Coahuila de Zaragoza



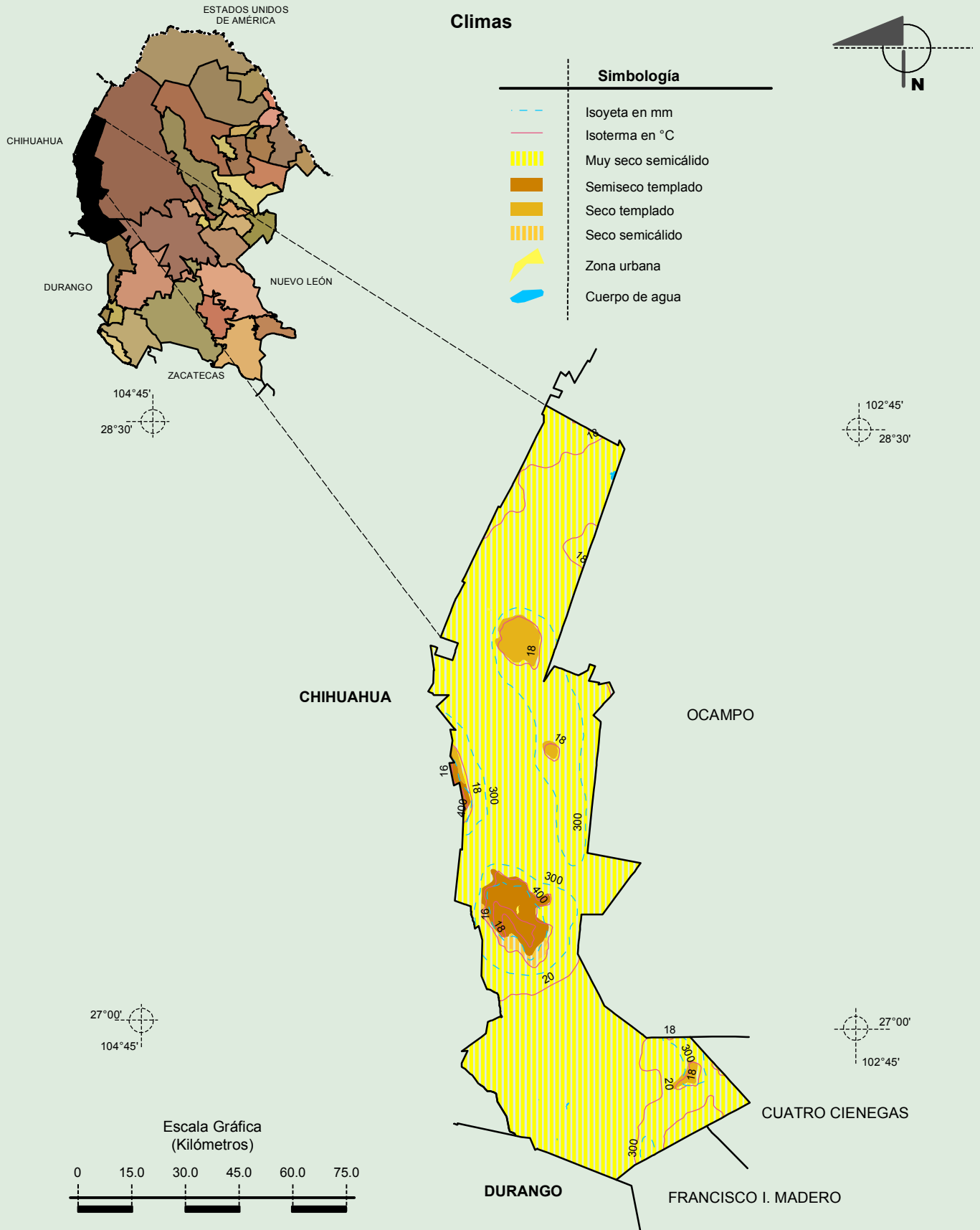
Fuente: INEGI. *Marco Geoestadístico 2010, Versión 4.3*
 INEGI. Información Topográfica Digital Escala 1:250 000 serie II y serie III.

**Compendio de información geográfica municipal de los Estados Unidos Mexicanos
Sierra Mojada, Coahuila de Zaragoza**



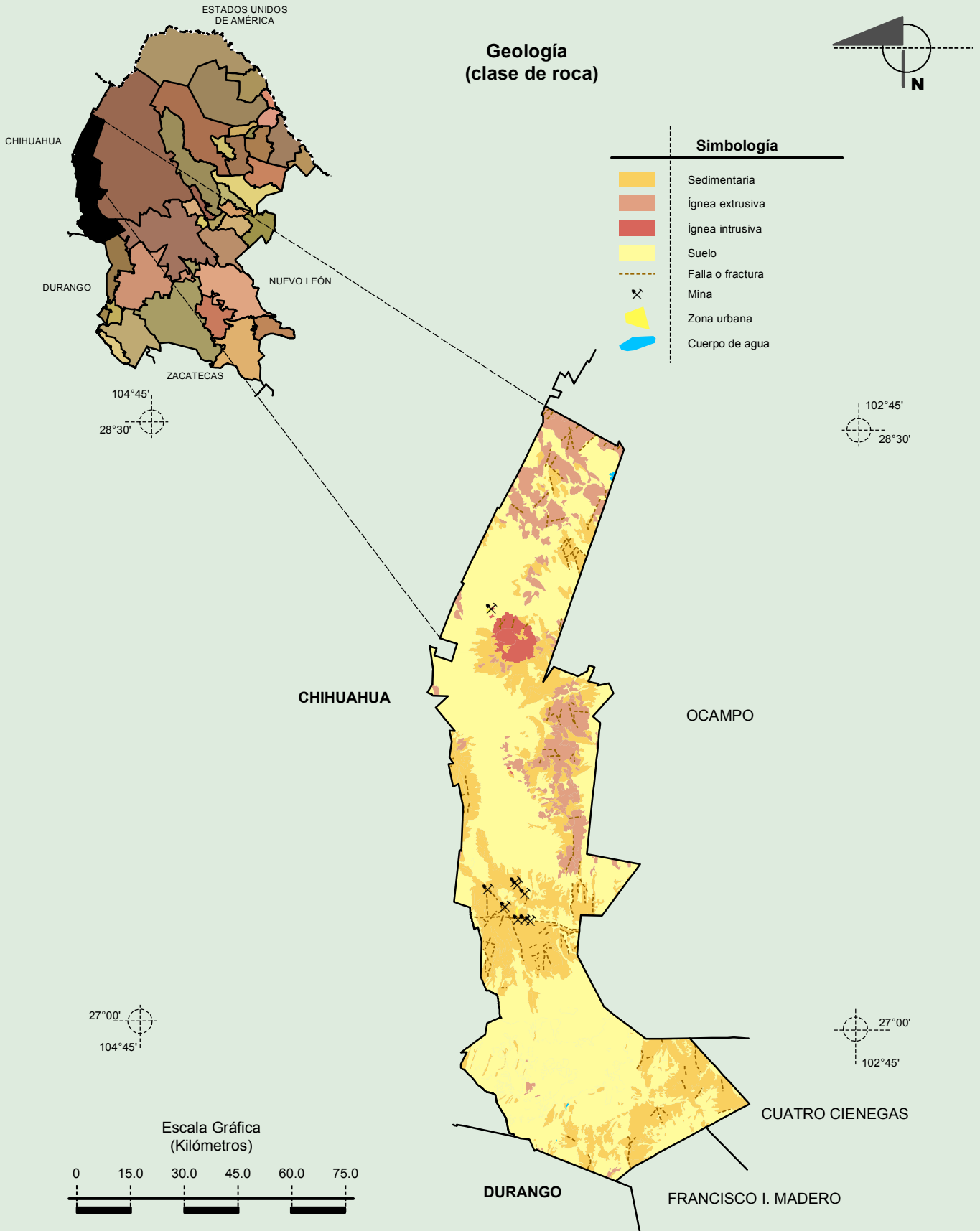
Fuente: INEGI. *Marco Geoestadístico 2010, Versión 4.3*
 INEGI. Continuo Nacional del Conjunto de Datos Geográficos de la Carta Fisiográfica 1:1 000 000, serie I.
 INEGI. Información Topográfica Digital Escala 1:250 000 serie II.
 INEGI-CONAGUA. 2007. Mapa de la Red Hidrográfica Digital de México escala 1:250 000. México.

**Compendio de información geográfica municipal de los Estados Unidos Mexicanos
Sierra Mojada, Coahuila de Zaragoza**



Fuente: INEGI. Marco Geoestadístico 2010, Versión 4.3
INEGI. Continuo Nacional del Conjunto de Datos Geográficos de las Cartas de Climas, Precipitación Total Anual y Temperatura Media Anual 1:1 000 000.

**Compendio de información geográfica municipal de los Estados Unidos Mexicanos
Sierra Mojada, Coahuila de Zaragoza**

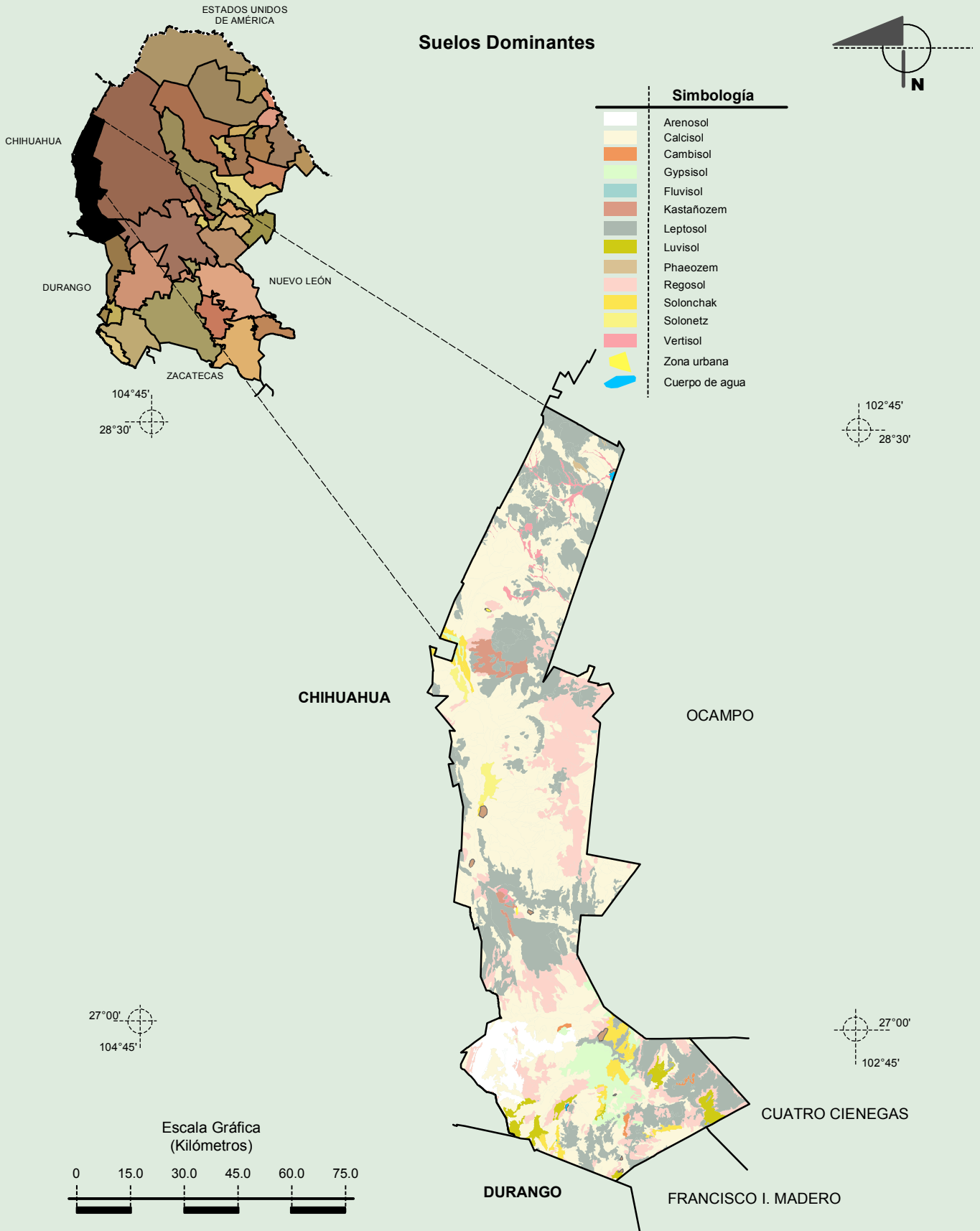


Fuente: INEGI. Marco Geoestadístico 2010, Versión 4.3

INEGI. Continuo Nacional del Conjunto de Datos Geográficos de la Carta Geológica 1:250 000, serie I.

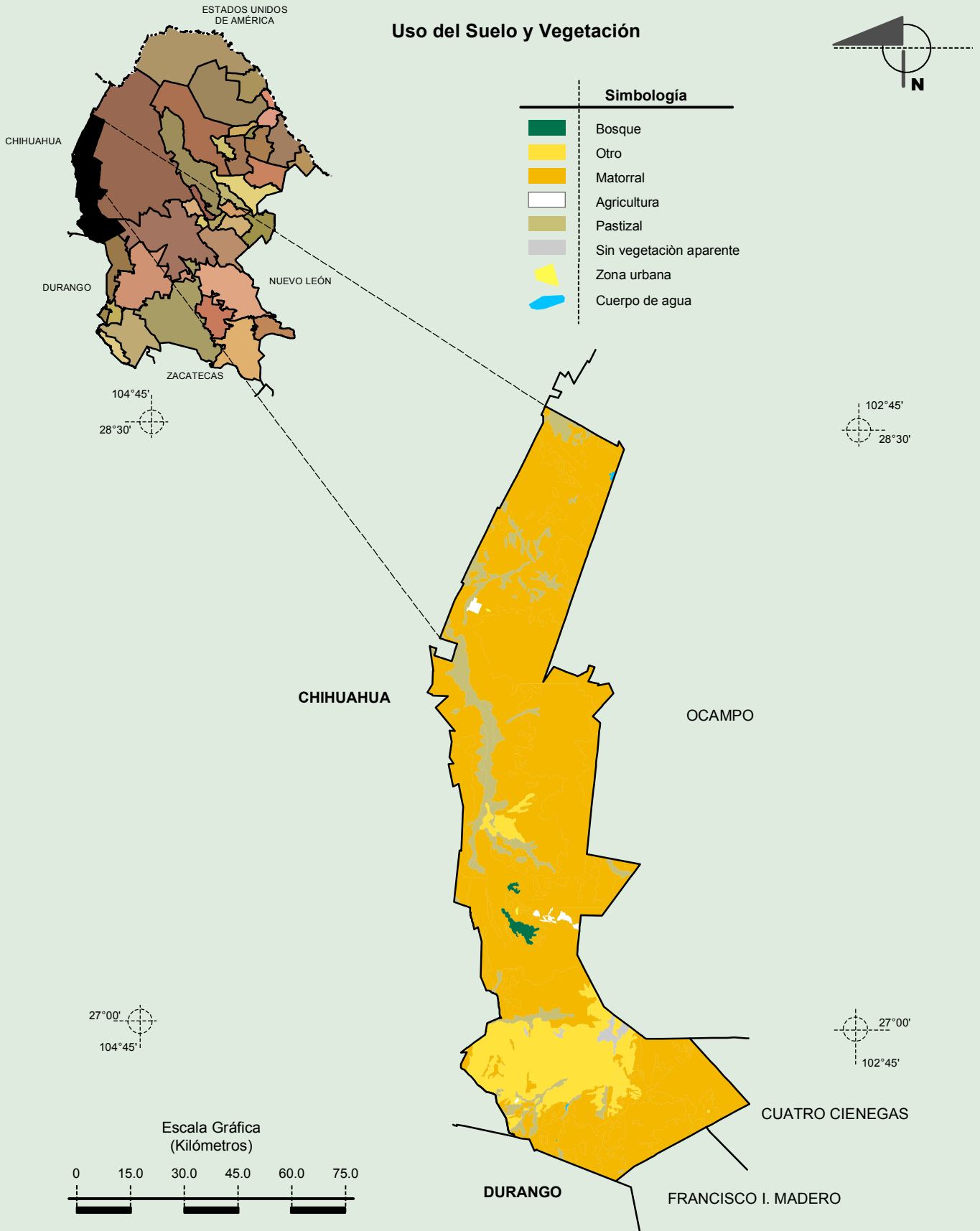
INEGI. Información Topográfica Digital Escala 1:250 000 serie II.

**Compendio de información geográfica municipal de los Estados Unidos Mexicanos
Sierra Mojada, Coahuila de Zaragoza**



Fuente: INEGI. Marco Geoestadístico 2010, Versión 4.3
 INEGI. Conjunto de Datos Vectorial Edafológico, Escala 1:250 000, Serie II (Continuo Nacional).
 INEGI. Información Topográfica Digital Escala 1:250 000 serie II.

**Compendio de información geográfica municipal de los Estados Unidos Mexicanos
Sierra Mojada, Coahuila de Zaragoza**



Fuente: INEGI. *Marco Geoestadístico 2010, Versión 4.3*
INEGI. Conjunto de Datos Vectoriales de Uso del Suelo y Vegetación Serie III Escala 1:250 000.