Instituto Nacional de Estadística y Geografía



Compendio de información geográfica municipal 2010

Minatitlán

Colima

INSTITUTO NACIONAL
DE ESTADÍSTICA Y GEOGRAFÍA

Compendio de información geográfica municipal de los Estados Unidos Mexicanos
Minatitlán, Colima
clave geoestadística 06008

	Coordenadas y altitud	Colindancias	Otros datos
Ubicación geográfica	Entre los paralelos 19°14' y 19°30' de latitud norte; los meridianos 103°52' y 104°14' de longitud oeste; altitud entre 400 y 2 400 m.	Colinda al norte con el estado de Jalisco; al este con el estado de Jalisco y los municipios de Comala y Villa de Álvarez; al sur con los municipios de Villa de Álvarez, Coquimatlán y Manzanillo; al oeste con el municipio de Manzanillo y el estado de Jalisco.	Ocupa el 7.37% de la superficie del estado. Cuenta con 137 localidades y una población total de 8 174 habitantes http://mapserver.inegi.org.mx/mgn2k/; resultado del censo 2010.

	Provincia	Subprovincia	Sistemas de topoformas
Fisiografía	Sierra Madre del Sur (100%)	Sierras de la Cosa de Jalisco y Colima (100%)	Sierra alta compleja (62.81%), Sierra de cumbres tendidas (20.34%), Valle intermontano (8.78%) y Valle intermontano con lomerío (8.07%)

	Rango de temperatura	Rango de precipitación	Clima
Clima	16 – 26°C	800 – 2 000 mm	Semicálido subhúmedo con lluvias en verano, de mayor humedad (32.32%), cálido subhúmedo con lluvias en verano, de mayor humedad (24.61%), cálido subhúmedo con lluvias en verano, de humedad media (21.24%), templado subhúmedo con lluvias en verano, de mayor humedad (9.69%), cálido subhúmedo con lluvias en verano, de menor humedad (5.63%), semicálido subhúmedo con lluvias en verano, de humedad media (5.45%) y semicálido subhúmedo con lluvias en verano, de humedad media (1.06%)

	Periodo	Roca	Sitios de interés
Geología	Cretácico (89.15%), Cuaternario (4.08%), Neógeno (3.95%) y	Ígnea intrusiva: granito (52.15%) y granito-granodiorita (0.01%)	Mina: hierro

INEGI. Compendio de información geográfica municipal 2010. Minatitlán, Colima. 2010

	Paleógeno (2.26%)	Ígnea extrusiva: volcanoclástico (10.37%), andesita (3.70%) y dacita (0.17%) Sedimentaria: caliza (22.91%), volcanosedimentaria (3.70%) y arenisca-conglomerado (2.35%) Suelo: aluvial (3.95%) y lacustre (0.13%)	

Nota: el porcentaje faltante corresponde a Zona Urbana con 0.51% y Cuerpo de Agua con 0.05%.

Edafología	Suelo dominante
	Regosol (42.94%), Leptosol (24.00%), Cambisol (17.94%), Andosol (9.96%), Phaeozem (2.64%), Luvisol (1.50%) y Vertisol (0.46%)

Nota: el porcentaje faltante corresponde a Zona Urbana con 0.51% y Cuerpo de Agua con 0.05%.

	Región hidrológica	Cuenca	Subcuenca	Corrientes de agua	Cuerpos de agua
Hidrografía	Costa de Jalisco (63.33%) y Armería-Coahuayana (36.67%)	R. Chacala Purificación (63.33%) y R. Armería (36.67%)	R. Chacala (63.34%), R. Armería (33.42%) y Ayuquila (3.24%)	Perennes: Colorado, Hondo, El Rincón, Los Granadillas, Minatitlán, Tío Nacho, Las Mulas, Las Truchas, El Convento, Marabasco, El Nogal, El Cacao, Los Chicos, Palo Verde, Astillero y Juluapan (San Palmar) Intermitentes: El Epazote, La Cólera, La Sidra, La Mesa, El Mamey, El Bonete, El Peón, La Palmita, Juanillo, El Espinito, El Tigre y Chical	Perenne (0.05%): Bordo de Colas

	Uso del suelo	Vegetación
Uso del suelo y vegetación	Agricultura (3.82%) y Zona urbana (0.51%)	Bosque (50.79%), Selva (31.99%) y Pastizal (11.54%)

Nota: el porcentaje faltante corresponde a Cuerpos de Agua con 0.05% y NA con 1.30%.

Uso potencial de la tierra	Agrícola	Pecuario
	Para la agricultura mecanizada continua (2.09%) Para la agricultura con tracción animal continua (3.87%) Para la agricultura con tracción animal estacional (5.07%) Para la agricultura manual continua (11.41%) No aptas para la agricultura (77.56%)	Para el desarrollo de praderas cultivadas, con vegetación diferente al pastizal (2.09%) Para el aprovechamiento de la vegetación natural diferente al pastizal (20.35%) Para el aprovechamiento de la vegetación natural únicamente por el ganado caprino (77.00%) No aptas para uso pecuario (0.56%)

Zona urbana	La zona urbana está creciendo sobre suelo aluvial del Cuaternario y rocas sedimentaria del Cretácico; en valle intermontano y sierra alta compleja; sobre áreas donde originalmente había suelos denominandos Phaeozem y Cambisol; tiene clima cálido subhúmedo con lluvias de verano, de mayor humedad; y está creciendo sobre terrenos previamente ocupados por agricultura, pastizal y selva.

Zonas arqueológicas y monumentos históricos	Existen en la cabecera municipal tres monumentos históricos: El primero corresponde al Benemérito de las Américas, don Benito Juárez, ubicado en el jardín principal; el segundo al señor Porfirio Gaytán, instalado en el parque infantil y el de más reciente construcción en honor a los mártires del ciclón de 1959, que se encuentra en la parte sur de la Avenida Hidalgo de esta localidad.

Fuente: www.inafed.gob.mx

Hablantes de lengua indígena	Dialecto	Número de personas
	Lenguas Mixtecas, Náhuatl y No especificado, entre otras	17

Fuente: **INEGI. Colima. *II Conteo de Población y Vivienda, 2005. Tabulados básicos***

Cultura popular	Artesanías	Gastronomía	Música
	Su artesanía típica se basa en la elaboración de cántaros de barro, de canastos de otate de madera tallada y de cabezas reducidas estilo Amazonas, hechas con piel de chivo finamente trabajadas. Esta artesanía fue expuesta en la ciudad de México, en el marco de ferias nacionales de artesanías, 1993-1994. El creador de estas últimas es el señor Domingo Zúñiga	Se preparan alimentos como la birria, pozole, y cecina. En cuanto a dulces existen el ate, piloncillo, y miel de caña. Las bebidas típicas son el agua fresca de arrayán y de limón, así como el café arábigo y de mojo	No disponible

Fuente: www.inafed.gob.mx

Localidades e Infraestructura para el Transporte

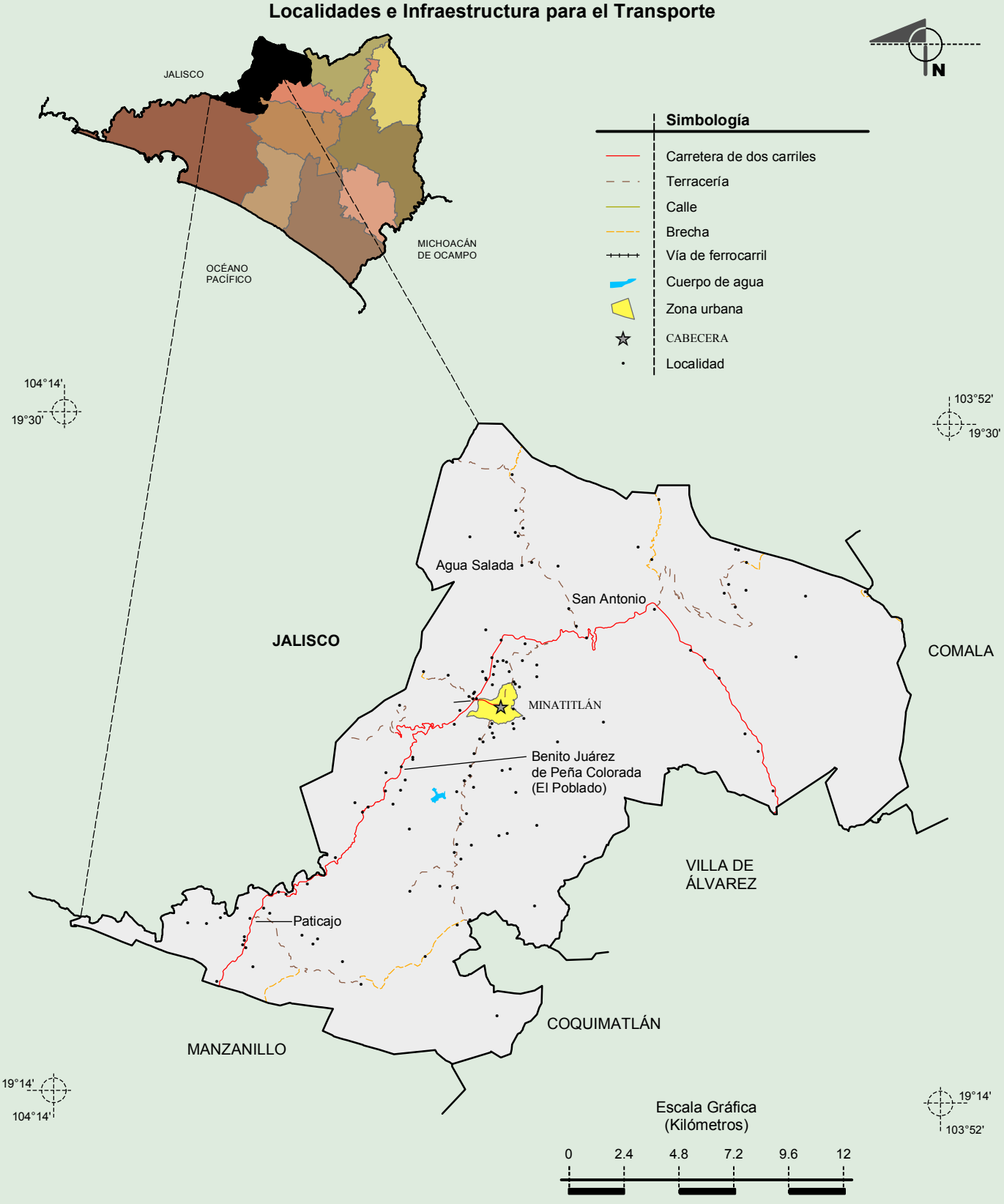

Fuente: INEGI. *Marco Geoestadístico Municipal 2009, versión 4.3.*
INEGI. Información Topográfica Digital Escala 1:250 000, serie II y III.

INEGI. Compendio de información geográfica municipal 2010. Minatitlán, Colima. 2010

Relive

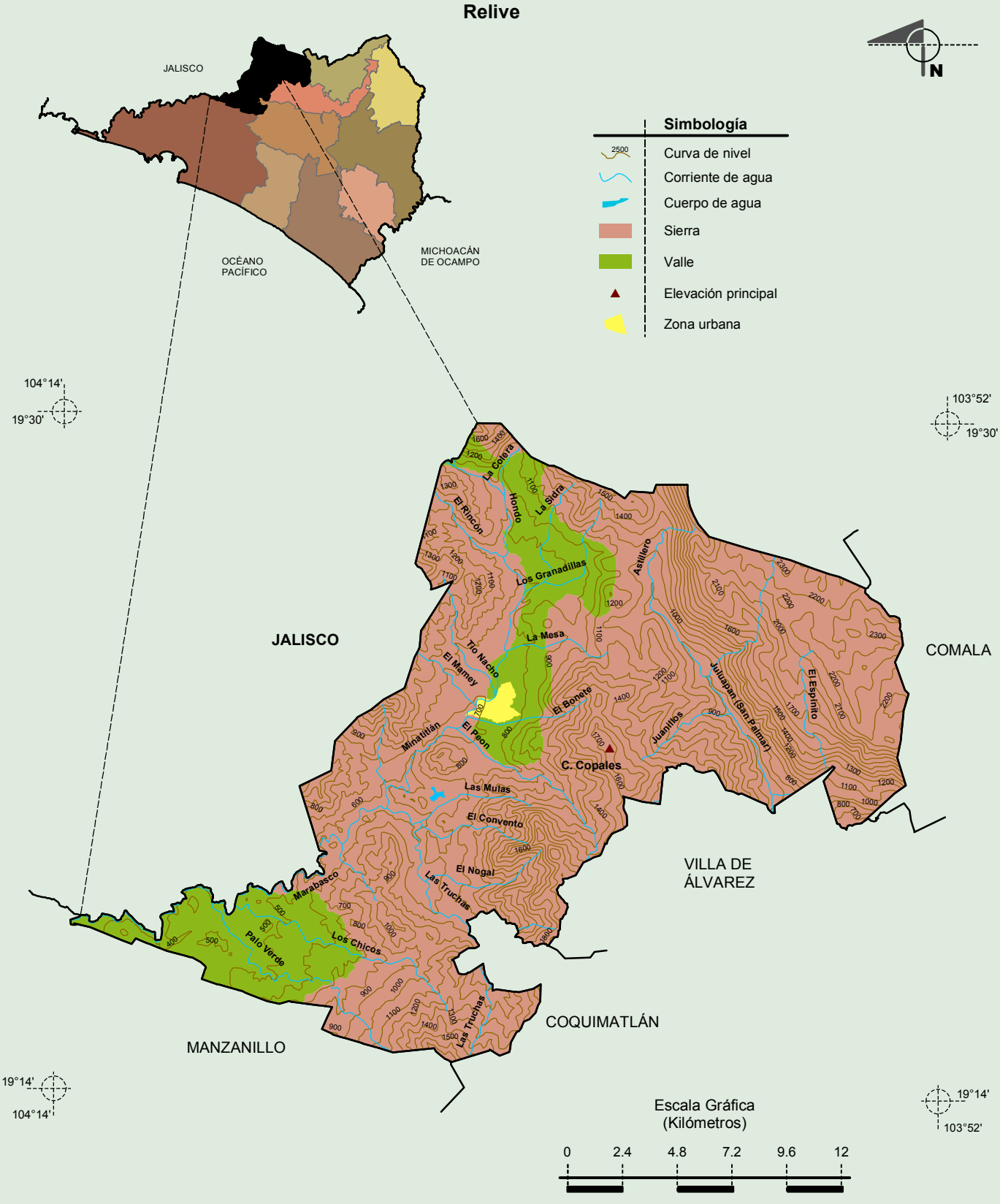

Fuente: INEGI. *Marco Geoestadístico Municipal 2009, versión 4.3*
INEGI. Información Topográfica Digital Escala 1:250 000, serie II y III.
INEGI. Continuo Nacional del Conjunto de Datos Geográficos de la Carta Fisiográfica 1:1 000 000, serie I.
INEGI-CONAGUA. 2007. Mapa de la Red Hidrográfica Digital de México, Escala 1:250 000. México.

INEGI. Compendio de información geográfica municipal 2010. Minatitlán, Colima. 2010

Geología
(clase de roca)

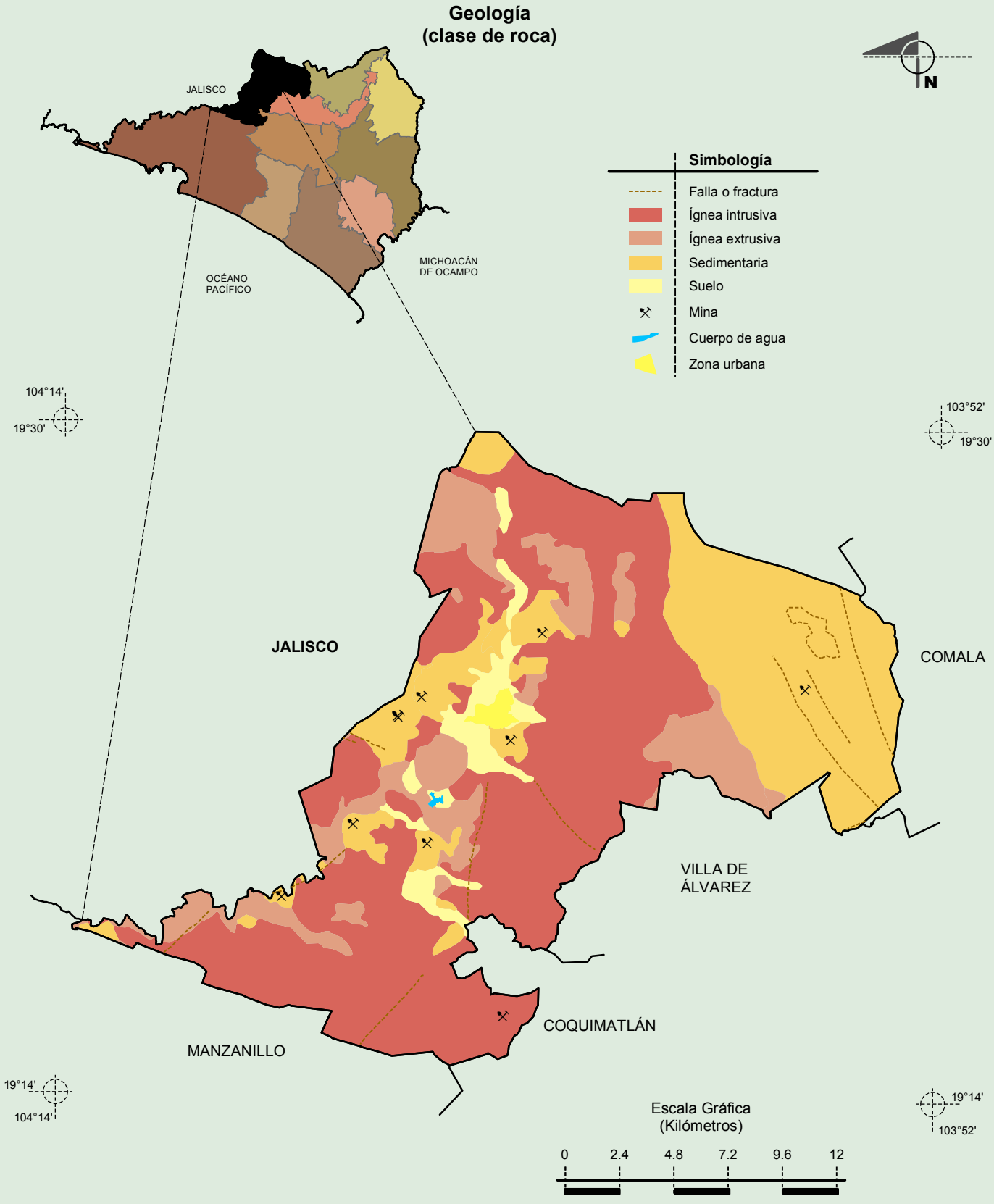

Fuente: INEGI. *Marco Geoestadístico Municipal 2009, versión 4.3.*
INEGI. Continuo Nacional del Conjunto de Datos Geográficos de la Carta Geológica, 1:250 000, serie I.
INEGI. Información Topográfica Digital Escala 1:250 000, serie II.

INEGI. Compendio de información geográfica municipal 2010. Minatitlán, Colima. 2010

Climas

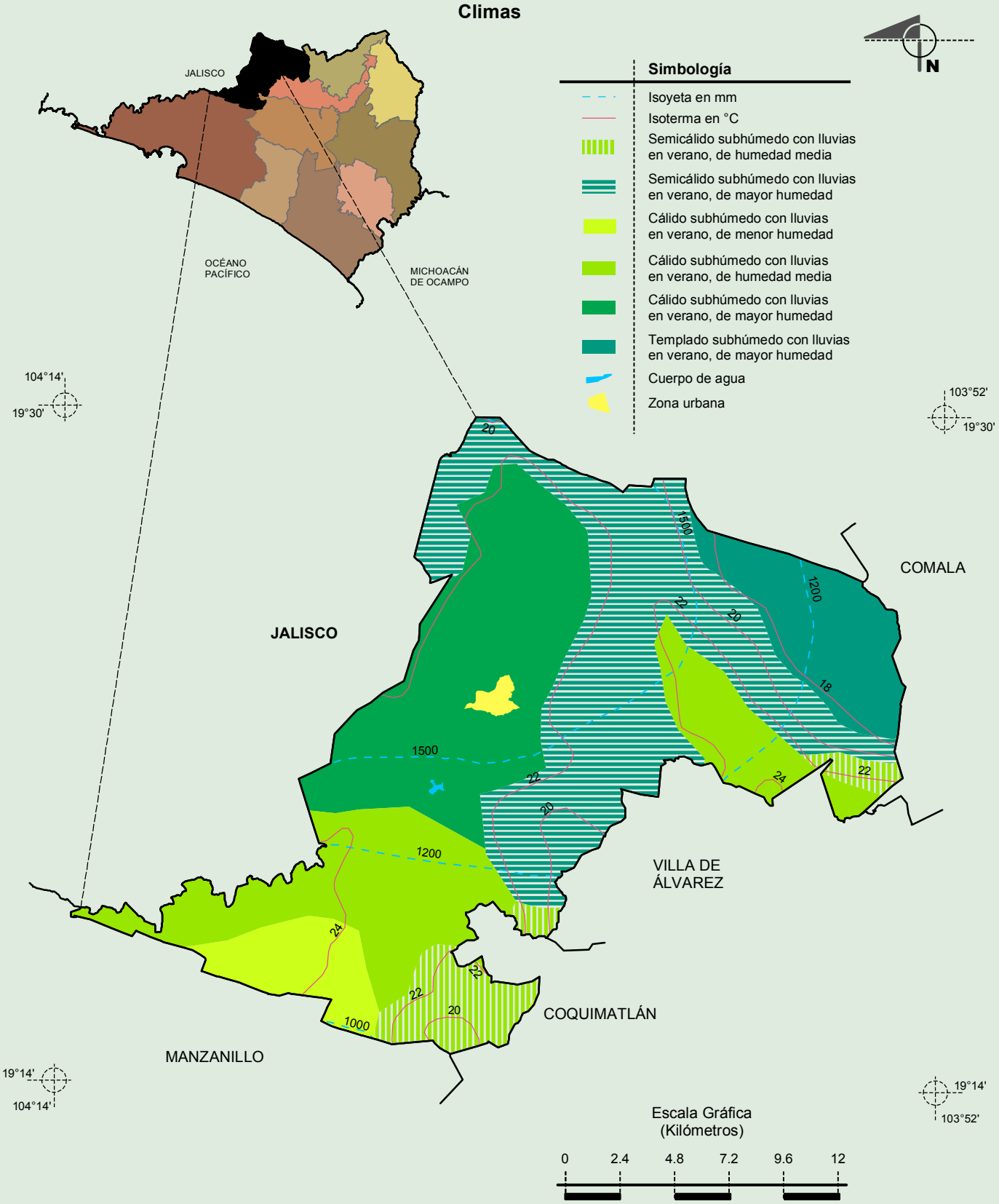

Fuente: INEGI. *Marco Geoestadístico Municipal 2009, versión 4.3.*
INEGI. Continuo Nacional del Conjunto de Datos Geográficos de las Cartas de Climas, Precipitación Total Anual y Temperaturas Medias Anuales, 1:1 000 000, serie I.
INEGI. Información Topográfica Digital Escala 1:250 000, serie II.

INEGI. Compendio de información geográfica municipal 2010. Minatitlán, Colima. 2010

Suelos Dominantes

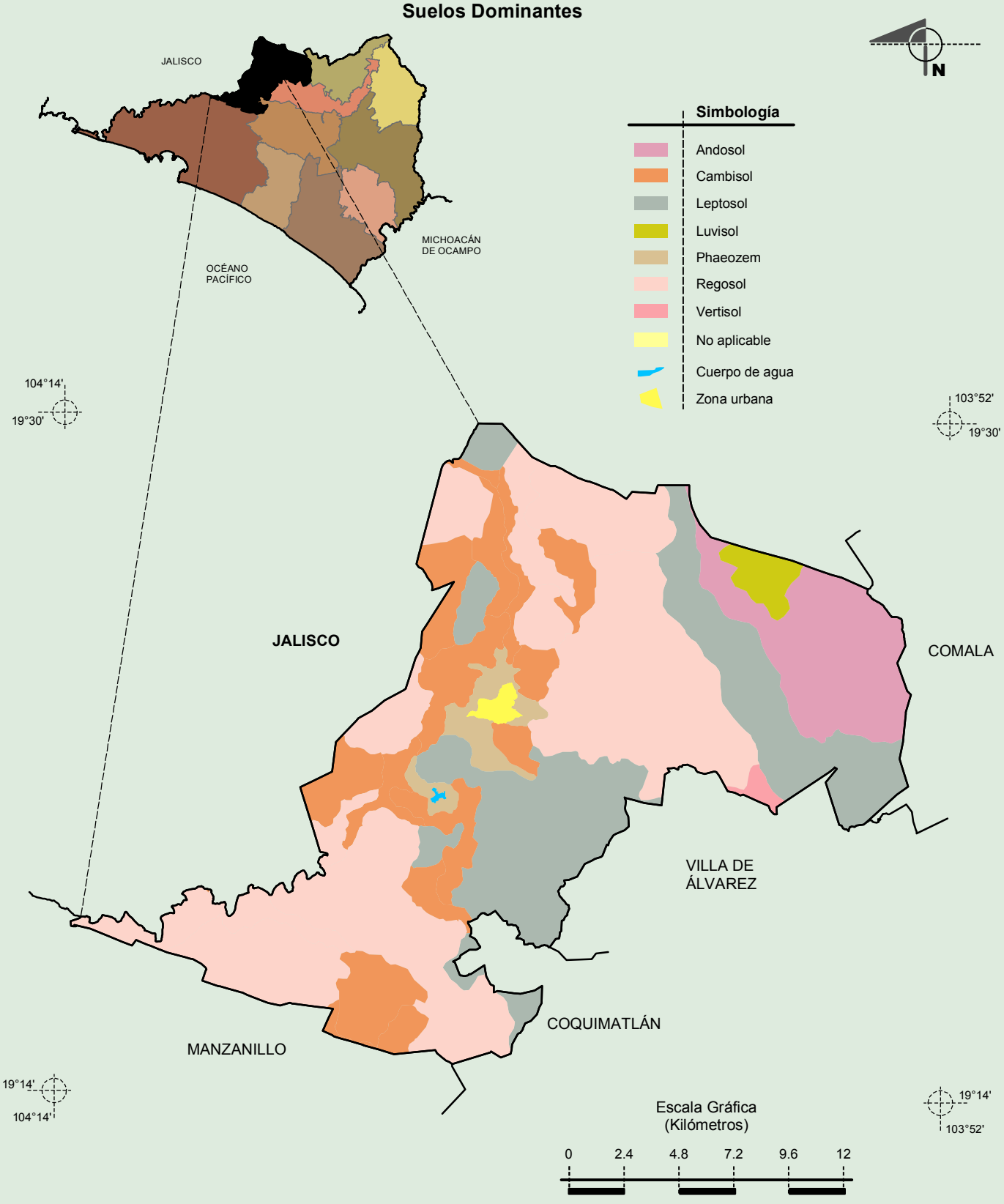

Fuente: INEGI. *Marco Geoestadístico Municipal 2009, versión 4.3.*
INEGI. Conjunto de Datos Vectorial Edafológico, Escala 1:250 000, Serie II (Continuo Nacional).
INEGI. Información Topográfica Digital Escala 1:250 000, serie II.

Uso del Suelo y Vegetación

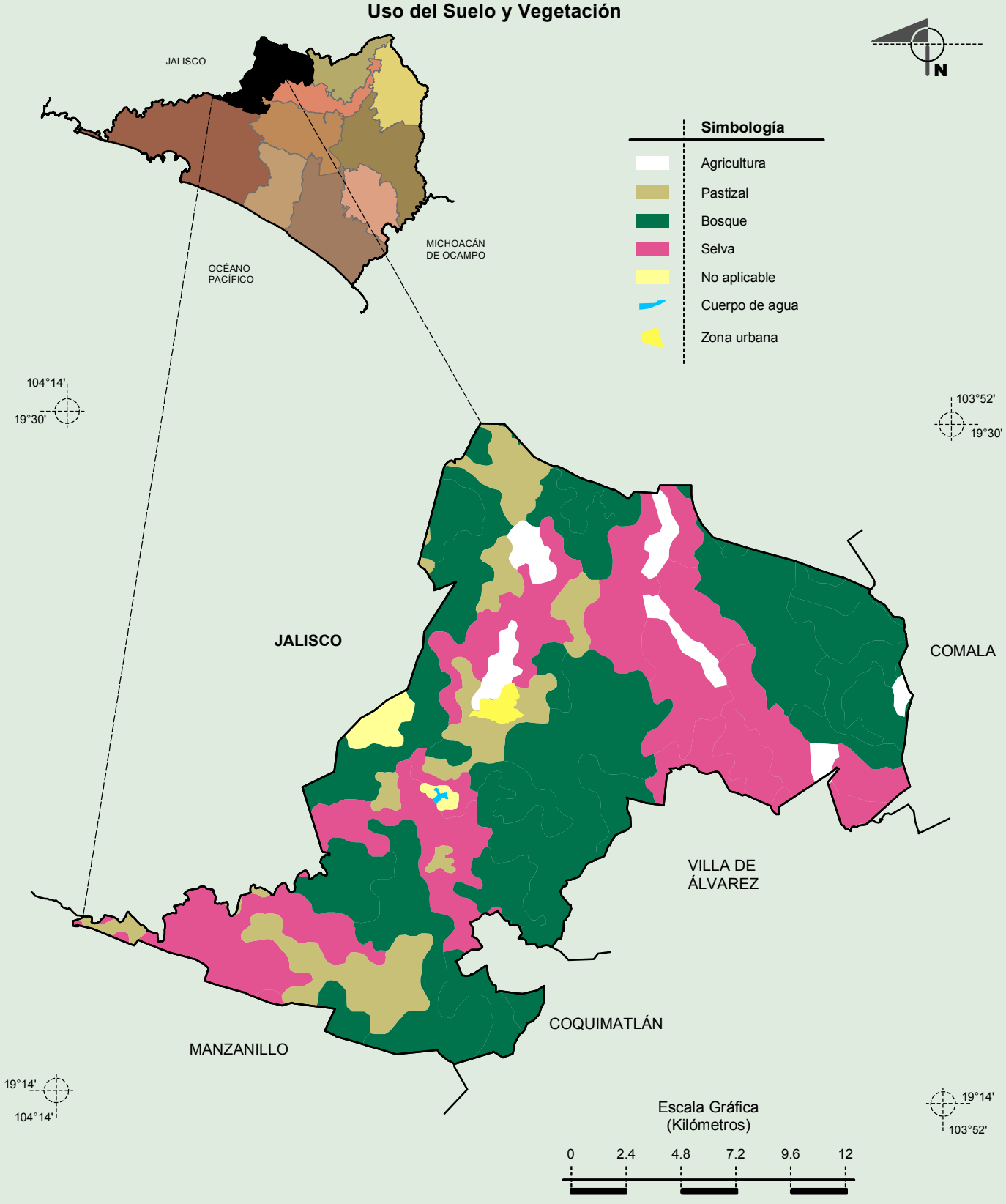

Fuente: INEGI. *Marco Geoestadístico Municipal 2009, versión 4.3.*
INEGI. Conjunto de Datos Vectoriales de Uso del Suelo y Vegetación Serie III Escala 1:250 000.
INEGI. Información Topográfica Digital Escala 1:250 000, serie II.

INEGI. Compendio de información geográfica municipal 2010. Minatitlán, Colima. 2010