



# Compendio de información geográfica municipal 2010

## Amatenango del Valle

### Chiapas



## Compendio de Información Geográfica Municipal de los Estados Unidos Mexicanos Amatenango del Valle, Chiapas clave geoestadística 07007

Ubicación geográfica	Coordenadas y altitud	Colindancias	Otros datos
	Entre los paralelos 16°26' y 16°36' de latitud norte; los meridianos 92°18' y 92°30' de longitud oeste; altitud entre 800 y 2 600 m.	Colinda al norte con los municipios de Teopisca, San Cristóbal de la Casas y Chanal; al este con los municipios de Chanal, Comitán de Domínguez y Las Rosas; al sur con los municipios de Las Rosas y Venustiano Carranza; al oeste con los municipios de Venustiano Carranza y Teopisca.	Ocupa el 0.21% de la superficie del estado. Cuenta con 48 localidades y una población total de 8 728 habitantes <a href="http://mapserver.inegi.org/mgn2k/">http://mapserver.inegi.org/mgn2k/</a> ; resultado del censo 2010.

Fisiografía	Provincia	Subprovincia	Sistemas de topofomas
	Sierras de Chiapas y Guatemala (100%)	Altos de Chiapas (100%)	Meseta escalonada con lomerío (90.35%) y Sierra alta de laderas tendidas (9.65%)

Clima	Rango de temperatura	Rango de precipitación	Clima
	14 – 24°C	1 200 – 1 500 mm	Templado subhúmedo con lluvias en verano (88.94%), semicálido subhúmedo con lluvias en verano (8.10%) y cálido subhúmedo con lluvias en verano (2.96%)

Geología	Periodo	Roca	Sitios de interés
	Cretácico (89.12%), Neógeno (4.07%), Cuaternario (1.18%) y Paleógeno (2.05%)	Ignea extrusiva: Toba intermedia (4.07%) Sedimentaria: Caliza (89.12%), limolita-arenisca (1.95%) y lutita-arenisca (0.10%) Suelo: aluvial (1.18%)	Banco de material: agregados.

*Nota: el porcentaje faltante corresponde a Zona Urbana con (3.58%)*

Edafología	Suelo dominante
	Leptosol (62.96%), Alisol (21.56%), Luvisol (11.25%) y Gleysol (0.65%)

*Nota: el porcentaje faltante corresponde a Zona Urbana con (3.58%)*

Hidrografía	Región hidrológica	Cuenca	Subcuenca	Corrientes de agua	Cuerpos de agua
	Grijalva-Usumacinta (100%)	R. Grijalva-La Concordia (100%)	R. Aguacatenco (100%)	<b>Perennes:</b> La Toma, Cheneljá y Corazón de María. <b>Intermitentes:</b> Pilatón, Alalhucúm y Pajaltón.	No disponible.

Uso del suelo y vegetación	Uso del suelo	Vegetación
	Agricultura (28.65%) y zona urbana (3.58%)	Bosque (52.54%) y pastizal inducido (15.23%)

Uso potencial de la tierra	Agrícola	Pecuario
	Para la agricultura mecanizada continua (7.56%) Para la agricultura manual estacional (18.15%) No aptas para la agricultura (74.29%)	Para el establecimiento de praderas cultivadas con maquinaria agrícola (7.56%) Para el aprovechamiento de la vegetación natural diferente del pastizal (18.15%) Para el aprovechamiento de la vegetación natural únicamente por el ganado caprino (2.43%) No aptas para uso pecuario (71.86%)

Zona urbana	
	La zona urbana está creciendo sobre suelo del Cuaternario y rocas sedimentaria del Cretácico e ígnea extrusiva del Neógeno, en meseta escalonada con lomerío; sobre áreas donde originalmente había suelos denominados Alisol, Gleysol, Leptosol y Luvisol; tienen clima templado subhúmedo con lluvias en verano, y está creciendo sobre terrenos previamente ocupados por agricultura, pastizal y bosque.

Zonas arqueológicas y monumentos históricos	
	En el municipio se encuentran algunos vestigios arqueológicos, así como una iglesia dedicada a San Francisco de Asís construida en 1756.

Fuente: [www.inafed.gob.mx/wb2/ELOCAL/ELOC](http://www.inafed.gob.mx/wb2/ELOCAL/ELOC) Enciclopedia

Hablantes de lengua indígena	Dialecto	Número de personas
	Lenguas chinantecas, Tojolabal, Tzeltal, Tzotzil y No especificado.	4568

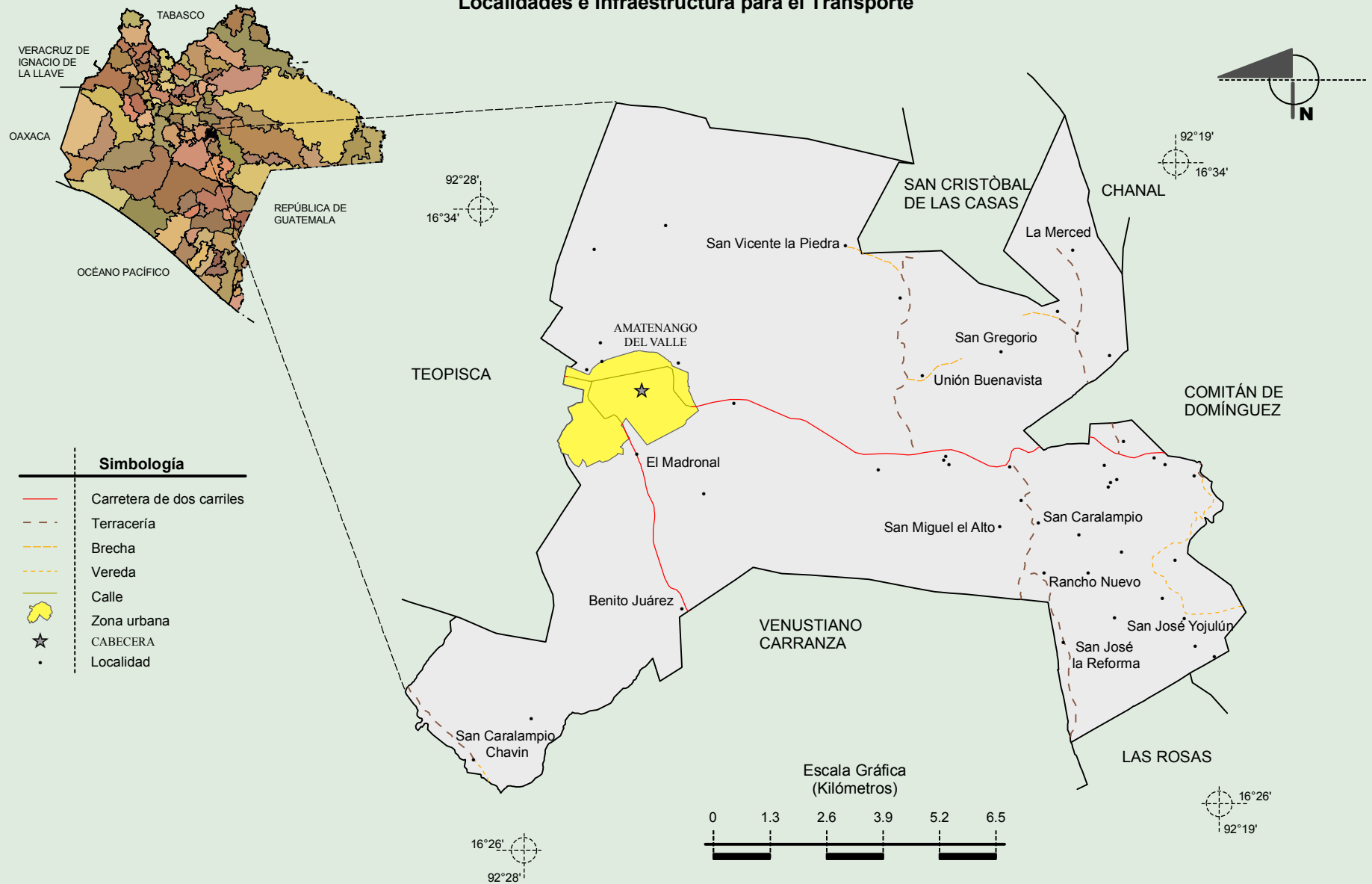
Fuente: INEGI. II Censo de Población y Vivienda, 2005. Tabulados básicos.

Cultura popular	Artesanías	Gastronomía	Música
	Alfarería modelada a mano, textiles, cerámica y artículos de palma.	Caldo de pollo, cosido de res y tamales.	No disponible.

Fuente: [www.inafed.gob.mx/wb2/ELOCAL/ELOC](http://www.inafed.gob.mx/wb2/ELOCAL/ELOC) Enciclopedia

**Compendio de información geográfica municipal de los Estados Unidos Mexicanos  
Amatenango del Valle, Chiapas**

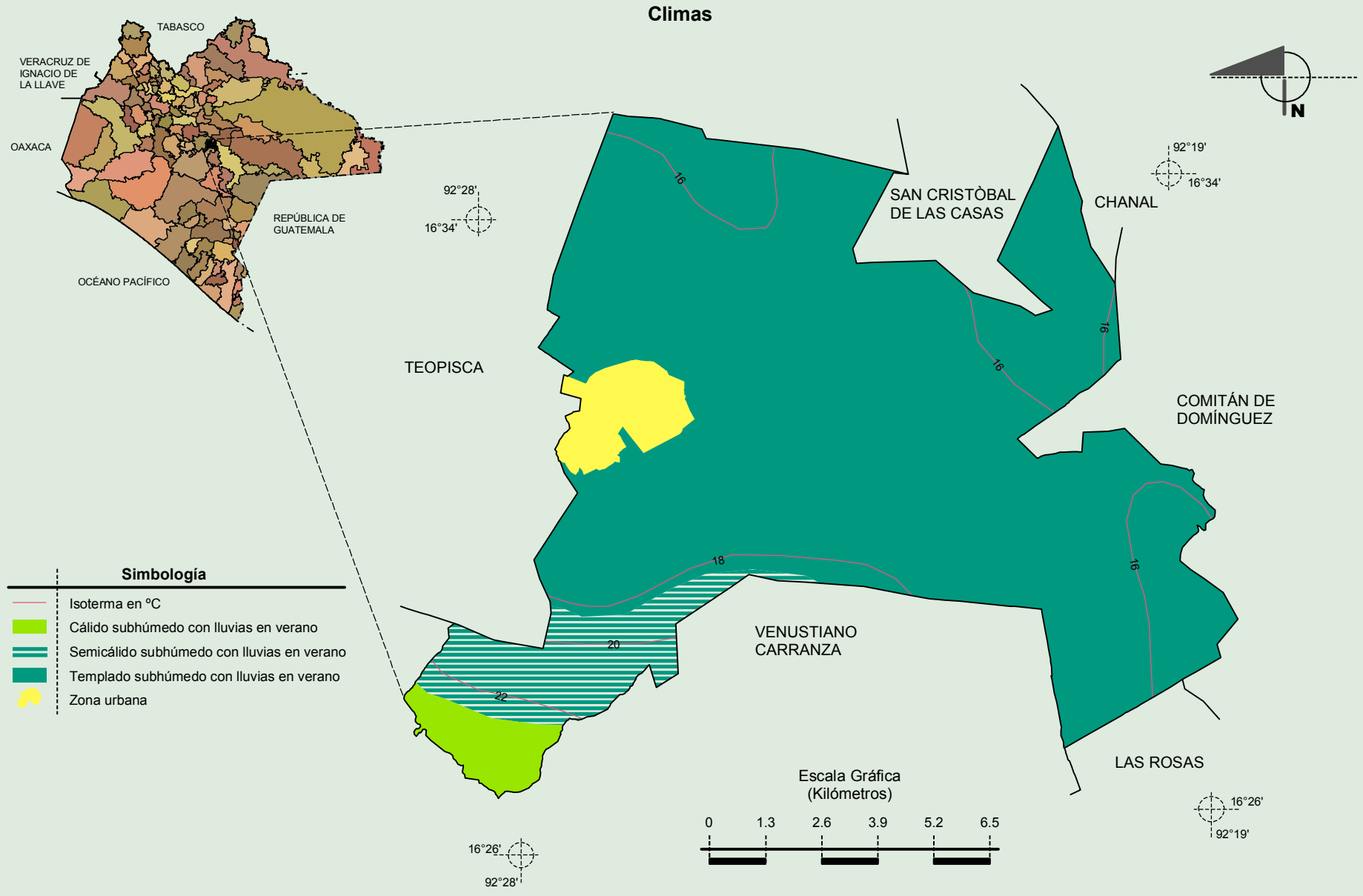
**Localidades e Infraestructura para el Transporte**



Fuente: INEGI. *Marco Geoestadístico 2010, Versión 4.3.*  
INEGI. Información Topográfica Digital Escala 1:250 000 serie III.



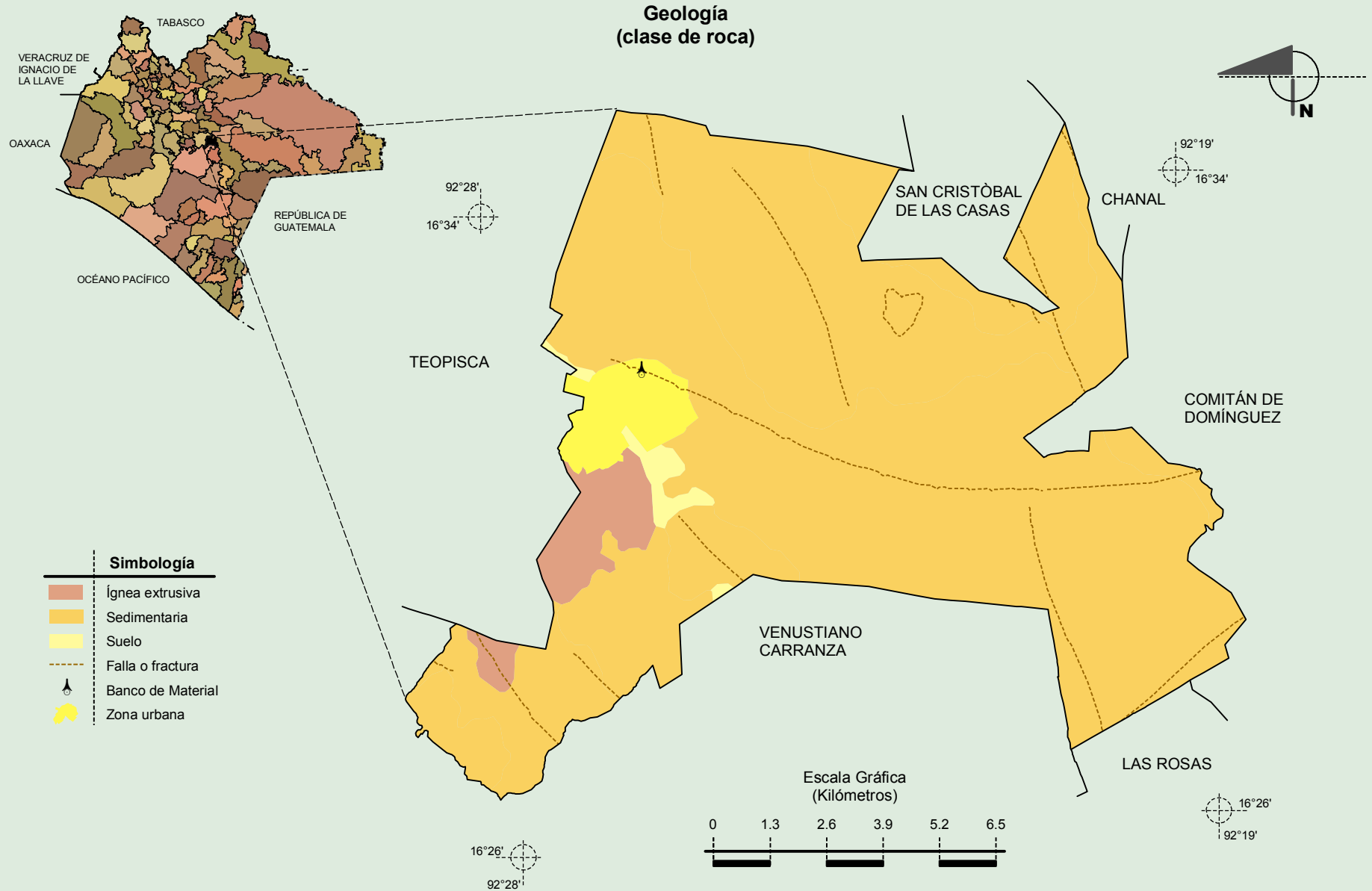
**Compendio de información geográfica municipal de los Estados Unidos Mexicanos  
Amatenango del Valle, Chiapas**



Fuente: INEGI. *Marco Geoestadístico 2010, Versión 4.3.*  
INEGI. Continuo Nacional del Conjunto de Datos Geográficos de las Cartas de Climas y Temperatura Media Anual 1:1 000 000, serie I.

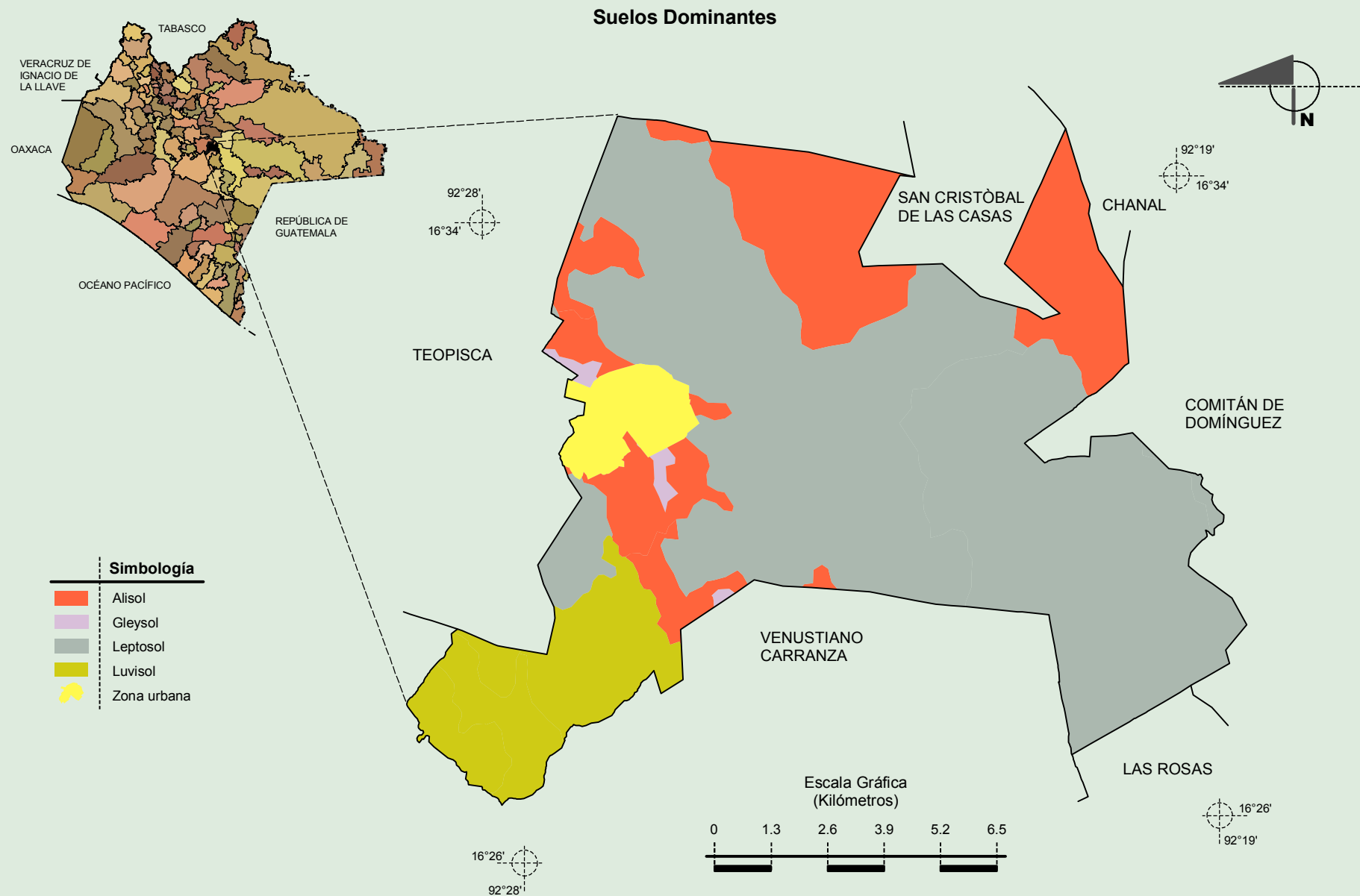
**Compendio de información geográfica municipal de los Estados Unidos Mexicanos  
Amatenango del Valle, Chiapas**

INEGI. Compendio de información geográfica municipal 2010. Amatenango del Valle, Chiapas. 2010



Fuente: INEGI. *Marco Geoestadístico 2010, Versión 4.3.*  
INEGI. Continuo Nacional del Conjunto de Datos Geográficos de la Carta Geológica, 1:250 000, serie I.

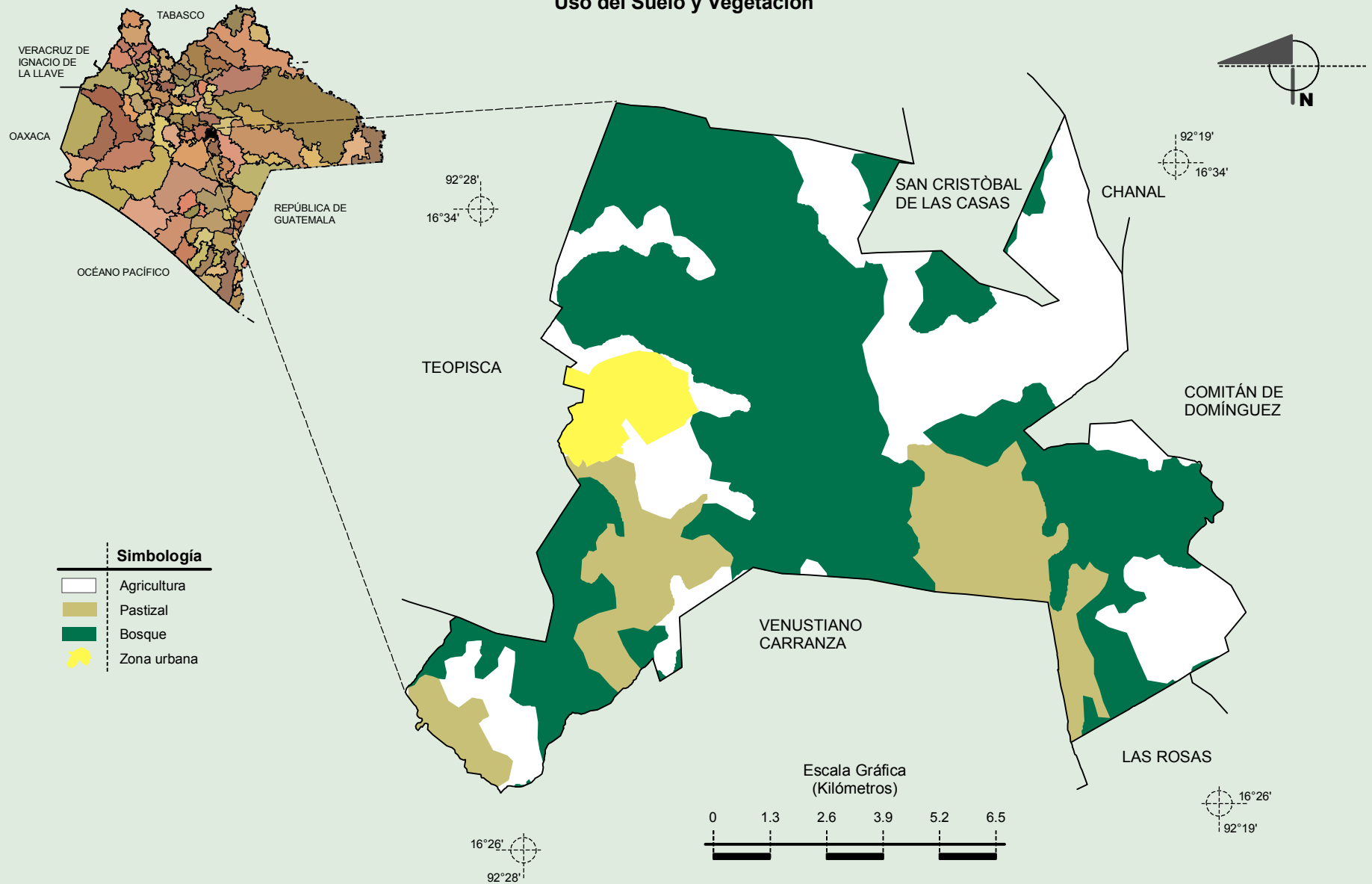
**Compendio de información geográfica municipal de los Estados Unidos Mexicanos  
Amatenango del Valle, Chiapas**



Fuente: INEGI. *Marco Geoestadístico 2010, Versión 4.3.*  
INEGI. Conjunto de Datos Vectorial Edafológico, Escala 1:250 000 serie II (Continuo Nacional).

**Compendio de información geográfica municipal de los Estados Unidos Mexicanos  
Amatenango del Valle, Chiapas**

**Uso del Suelo y Vegetación**



Fuente: INEGI. *Marco Geoestadístico 2010, Versión 4.3.*  
INEGI. Conjunto de Datos Vectoriales de Uso del Suelo y Vegetación Serie III Escala 1:250 000.