



Compendio de información geográfica municipal 2010

Bejucal de Ocampo

Chiapas



INSTITUTO NACIONAL
DE ESTADÍSTICA Y GEOGRAFÍA

Compendio de información geográfica municipal de los Estados Unidos Mexicanos Bejucal de Ocampo, Chiapas clave geoestadística 07010

Ubicación geográfica	Coordenadas y altitud	Colindancias	Otros datos
	Entre los paralelos 15°25' y 15°34' de latitud norte; los meridianos 92°06' y 92°13' de longitud oeste; altitud entre 700 y 2 900 m.	Colinda al norte con los municipios de La Grandeza, Bella Vista y Amatenango de la Frontera; al este con el municipio de Amatenango de la Frontera; al sur con los municipios de Amatenango de la Frontera y Mazapa de Madero; al oeste con los municipios de Mazapa de Madero, El Porvenir y la Grandeza.	Ocupa el 0.11% de la superficie del estado. Cuenta con 34 localidades y una población total de 7 623 habitantes http://mapserver.inegi.org/mgn2k/ ; resultado del censo 2010.

Fisiografía	Provincia	Subprovincia	Sistemas de topoformas
	Cordillera Centroamericana (100%)	Sierras del Sur de Chiapas (100%)	Sierra alta de laderas escarpadas (100%)

Clima	Rango de temperatura	Rango de precipitación	Clima
	16 – 24°C	1 000 – 3 000 mm	Templado húmedo con abundantes lluvias en verano (47.29%), semicálido húmedo con abundantes lluvias en verano (37.71%), cálido subhúmedo con lluvias en verano, más húmedo (13.87%) y cálido subhúmedo con lluvias en verano de humedad media (1.13%)

Geología	Periodo	Roca	Sitios de interés
	Cretácico (75.54%) y No determinado (24.26%)	Sedimentaria: Caliza (75.54%) y limotita-arenisca (24.26%)	No disponible.

Nota: el porcentaje faltante corresponde a Zona Urbana con (0.20%)

Edafología	Suelo dominante
	Andosol (62.41%), Regosol (32.66%), Leptosol (3.30%) y Fluvisol (1.43%)

Nota: el porcentaje faltante corresponde a Zona Urbana con (0.20%)

Hidrografía	Región hidrológica	Cuenca	Subcuenca	Corrientes de agua	Cuerpos de agua
	Grijalva-Usumacinta (100%)	R. Grijalva-La Concordia (100%)	R. Tapizaca (65.51%) y R. Zacualpa (34.49%)	Perenne: Grijalva. Intermitentes: El Bañadero, Lincum y Blanco.	No disponible.

Uso del suelo y vegetación	Uso del suelo	Vegetación
	Pastizal cultivado (7.65%), agricultura (1.74%) y zona urbana (0.20%)	Pastizal inducido (55.79%) y bosque (34.62%)

Uso potencial de la tierra	Agrícola	Pecuario
	Para la agricultura manual continua (60.00%) No aptas para la agricultura (40.00%)	Para el aprovechamiento de la vegetación de pastizal (47.84%) Para el aprovechamiento de la vegetación natural diferente del pastizal (12.16%) No aptas para uso pecuario (40.00%)

Zona urbana	La zona urbana está creciendo sobre roca sedimentaria del Cretácico, en sierra alta de laderas escarpadas; sobre áreas donde originalmente había suelos denominados Andosol y Regosol; tiene clima templado húmedo con abundantes lluvias en verano y semicálido húmedo con abundantes lluvias en verano, y está creciendo sobre terreno previamente ocupado por pastizal.
--------------------	----------------------------------------------------------------------------------------------------------------------------------------------------------------------------------------------------------------------------------------------------------------------------------------------------------------------------------------------------------------------------

Zonas arqueológicas y monumentos históricos	No disponible.
----------------------------------------------------	----------------

Fuente: www.inafed.gob.mx/wb2/ELOCAL/ELOC Enciclopedia

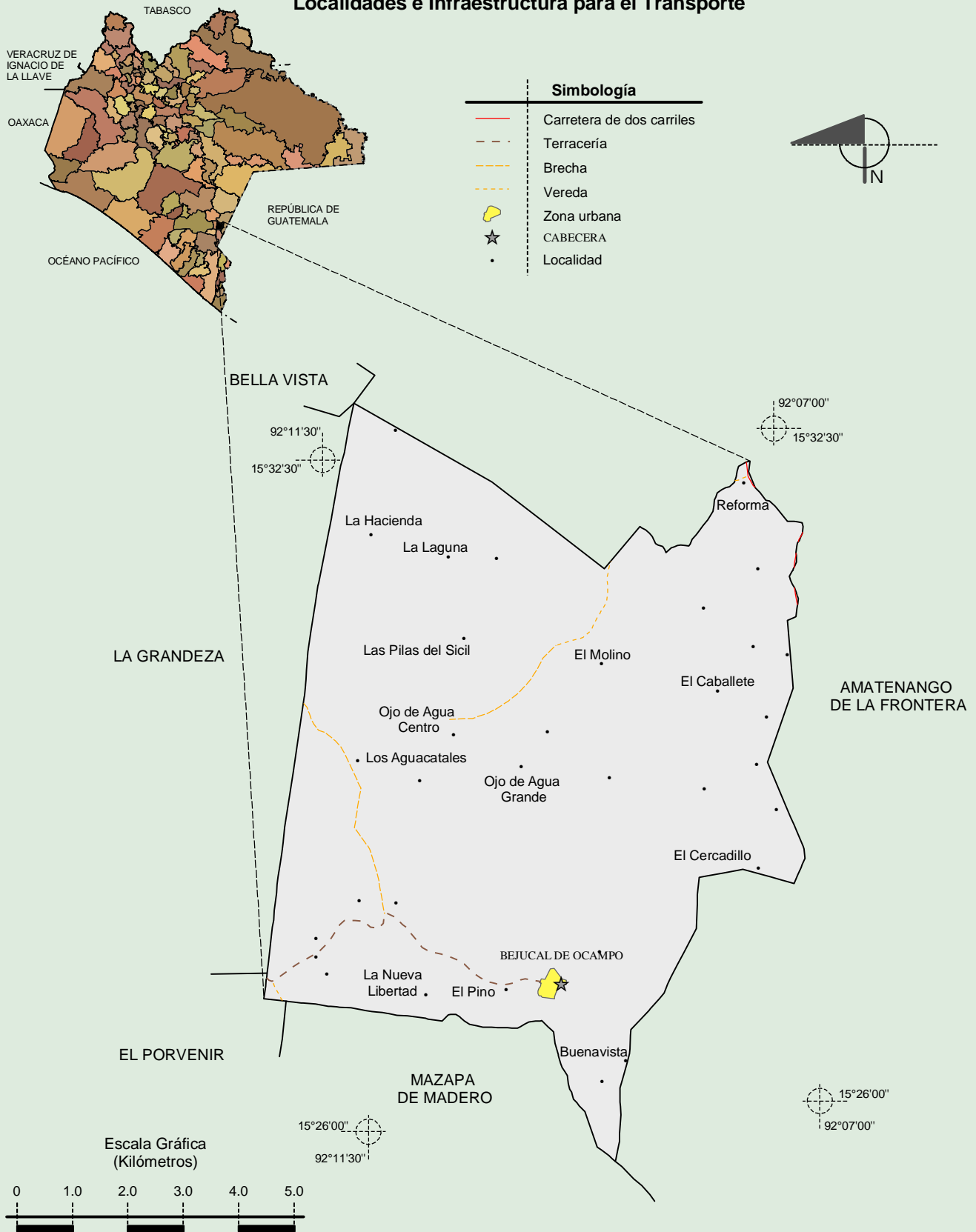
Hablantes de lengua indígena	Dialecto	Número de personas
	Cakchiquel, Mame, Tzotzil y No especificado.	66

Fuente: INEGI. II Censo de Población y Vivienda, 2005. Tabulados básicos

Cultura popular	Artesanías	Gastronomía	Música
	Fibras artificiales, textiles de lana y algodón.	Frijol con carne.	

Fuente: www.inafed.gob.mx/wb2/ELOCAL/ELOC Enciclopedia

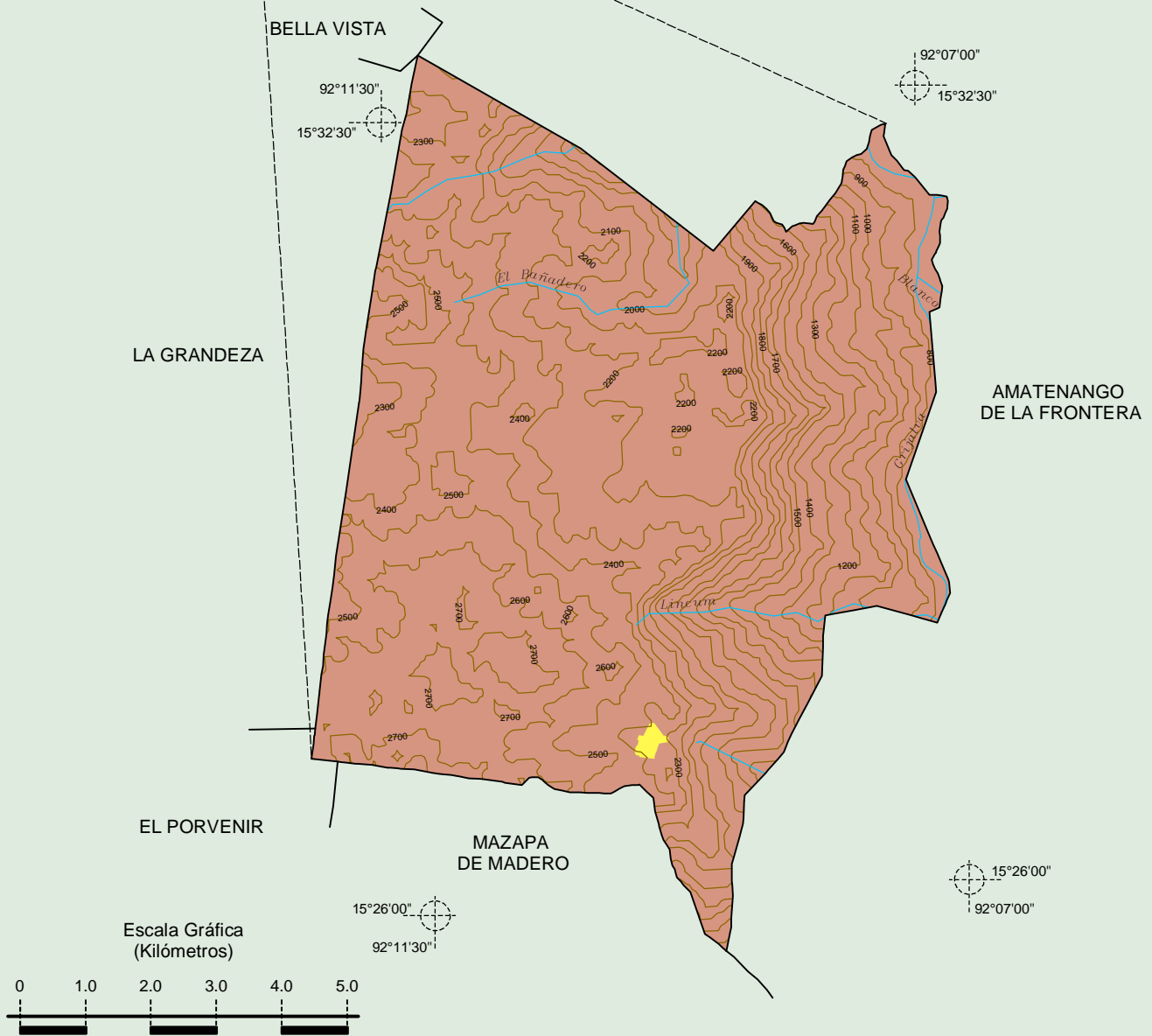
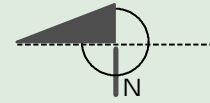
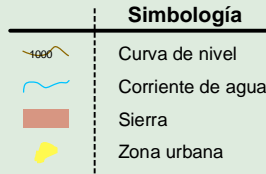
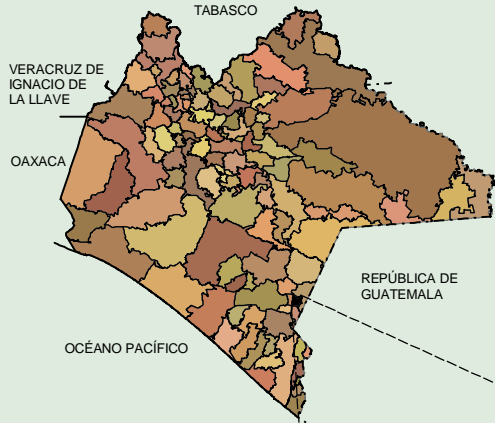
Localidades e Infraestructura para el Transporte



Fuente: INEGI. Marco Geoestadístico 2010, Versión 4.3.
INEGI. Información Topográfica Digital Escala 1:250 000 serie III.

**Compendio de información geográfica municipal de los Estados Unidos Mexicanos
Bejucal de Ocampo, Chiapas**

Relieve

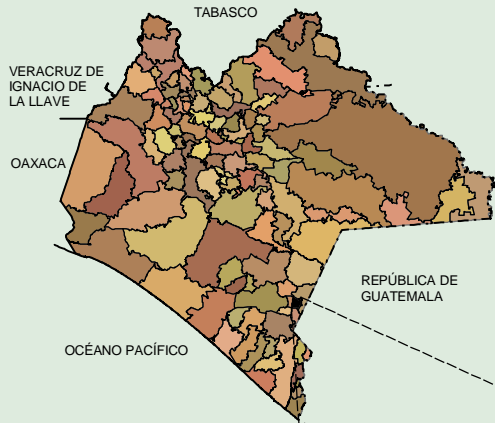


INEGI. Compendio de información geográfica municipal 2010. Bejucal de Ocampo, Chiapas. 2010

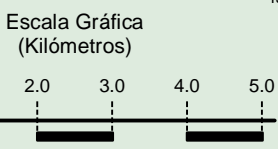
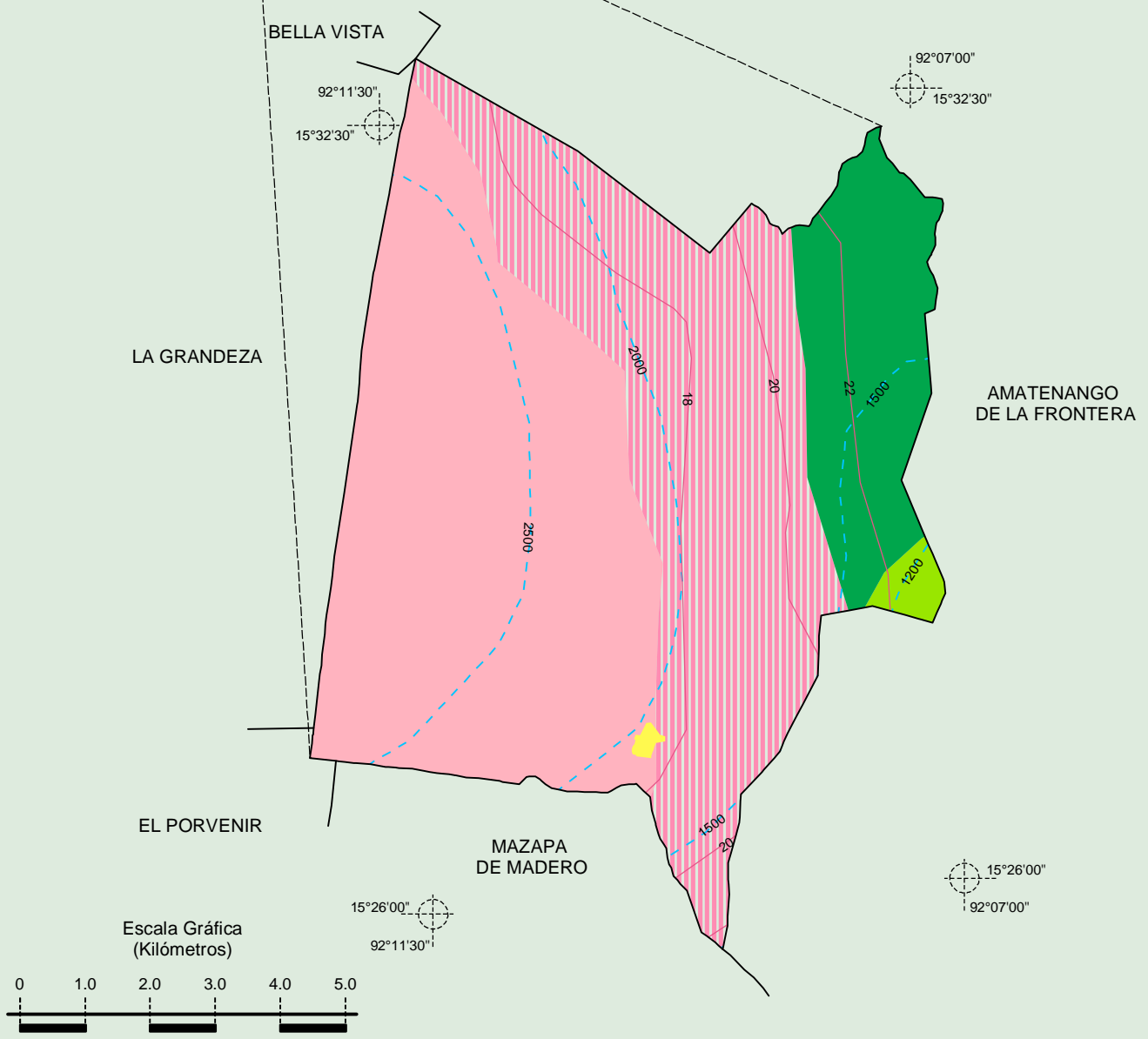
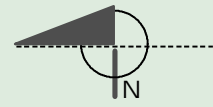
Fuente: INEGI. *Marco Geoestadístico 2010, Versión 4.3.*
 INEGI. Información Topográfica Digital Escala 1:250 000 serie III.
 INEGI. Continuo Nacional del Conjunto de Datos Geográficos de la Carta Fisiográfica 1:1 000 000, serie I.
 INEGI-CONAGUA. 2007. Mapa de la Red Hidrográfica Digital de México escala 1:250 000. México.

**Compendio de información geográfica municipal de los Estados Unidos Mexicanos
Bejucal de Ocampo, Chiapas**

Climas

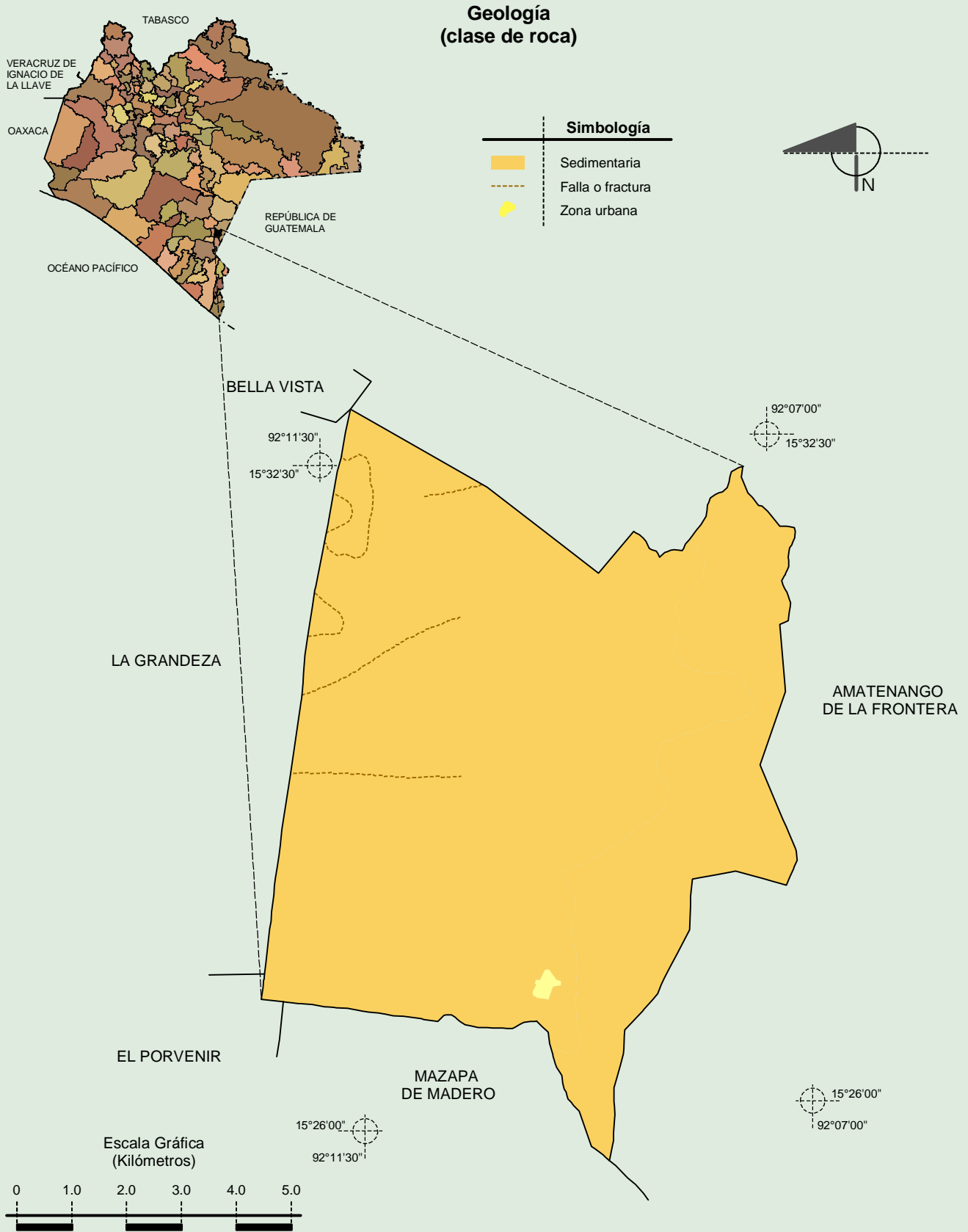


Simbología	
	Isoyeta en mm
	Isoterma en °C
	Cálido subhúmedo con lluvias en verano, más húmedo
	Cálido subhúmedo con lluvias en verano, de humedad media
	Semicálido húmedo con abundantes lluvias en verano
	Templado húmedo con abundantes lluvias en verano
	Zona urbana



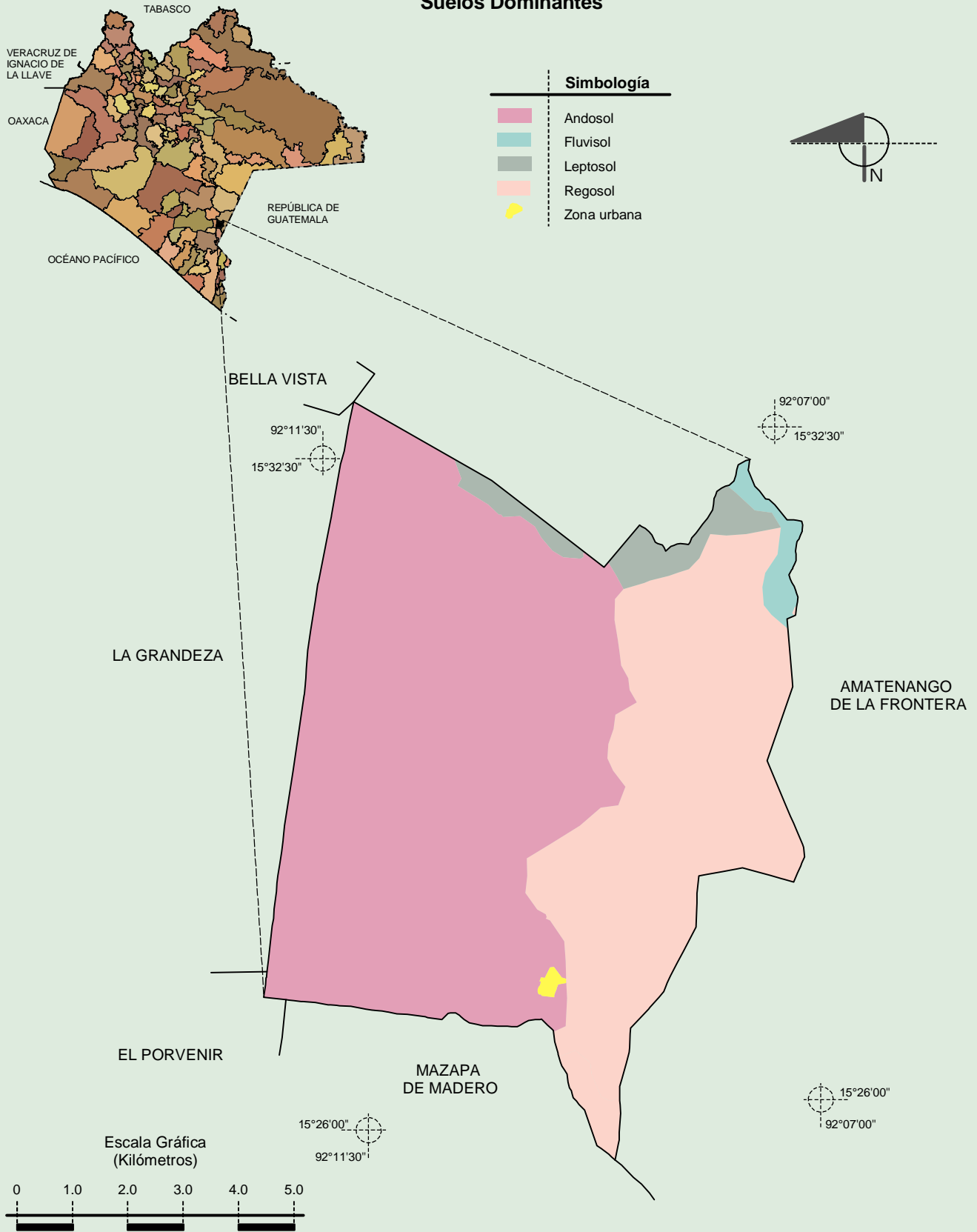
Fuente: INEGI. *Marco Geoestadístico 2010, Versión 4.3.*
INEGI. Continuo Nacional del Conjunto de Datos Geográficos de las Cartas de Climas, Precipitación Total Anual y Temperatura Media Anual 1:1 000 000, serie I.

**Compendio de información geográfica municipal de los Estados Unidos Mexicanos
Bejucal de Ocampo, Chiapas**



Fuente: INEGI. *Marco Geoestadístico 2010, Versión 4.3.*
INEGI. Continuo Nacional del Conjunto de Datos Geográficos de la Carta Geológica 1:250 000, serie I.

Suelos Dominantes



Fuente: INEGI. *Marco Geoestadístico 2010, Versión 4.3.*
INEGI. Conjunto de Datos Vectorial Edafológico, Escala 1:250 000 serie II (Continuo Nacional).

Uso del Suelo y Vegetación

