Instituto Nacional de Estadística y Geografía



Compendio de información geográfica municipal 2010

Berriozábal

Chiapas

INEGI
INSTITUTO NACIONAL
DE ESTADÍSTICA Y GEOGRAFÍA

Compendio de información geográfica municipal de los Estados Unidos Mexicanos
Berriozábal, Chiapas
clave geoestadística 07012

	Coordenadas y altitud	Colindancias	Otros datos
Ubicación geográfica	Entre los paralelos 16°43' y 17°02' de latitud norte; los meridianos 93°12' y 93°26' de longitud oeste; altitud entre 100 y 1 300 m.	Colinda al norte con los municipios de Ocozocoautla de Espinosa, Tecpatán, Copainalá y San Fernando; al este con los municipios de San Fernando y Tuxtla Gutiérrez; al sur con los municipios de Tuxtla Gutiérrez y Ocozocoautla de Espinosa; al oeste con el municipio de Ocozocoautla de Espinosa.	Ocupa el 0.48% de la superficie del estado. Cuenta con 297 localidades y una población total de 43 179 habitantes http://mapserver.inegi.org.mx/mgn2k/; resultado del censo 2010.

	Provincia	Subprovincia	Sistemas de topoformas
Fisiografía	Sierras de Chiapas y Guatemala (100%)	Altos de Chiapas (51.76%) y Discontinuidad Depresión Central de Chiapas (48.24%)	Lomerío típico (43.42%), Sierra alta de laderas tendidas (39.30%), Sierra alta escarpada compleja (10.67%), Llanura aluvial con lomerío (4.83%) y Cañón típico (1.78%)

	Rango de temperatura	Rango de precipitación	Clima
Clima	22 – 28°C	900 – 2 000 mm	Cálido subhúmedo con lluvias en verano, de humedad media (42.68%), cálido húmedo con abundantes lluvias en verano (31.17%) y cálido subhúmedo con lluvias en verano, menos húmedo (26.15%)

	Periodo	Roca	Sitios de interés
Geología	Cretácico (73.29%) y Paleógeno (24.70%)	Sedimentaria: Caliza-lutita (48.76%), lutita-arenisca (24.70%) y caliza (24.53%)	No disponible.

Nota: el porcentaje faltante corresponde a Zona Urbana con (2.01%)

	Suelo dominante
Edafología	Leptosol (38.59%), Alisol (23.65%), Luvisol (18.33%), Vertisol (12.18%), Regosol (3.25%), Phaeozem (1.32%) y Plintosol (0.67%)

Nota: el porcentaje faltante corresponde a Zona Urbana con (2.01%)

	Región hidrológica	Cuenca	Subcuenca	Corrientes de agua	Cuerpos de agua
Hidrografía	Grijalva-Usumacinta (100%)	R. Grijalva–Tuxtla Gutiérrez (100%)	El Chapopote (57.79%), Tuxtla Gutiérrez (36.35%), R. Netzahualcóyotl (4.19%), R. Suchiapa (0.96%), R. Alto Grijalva (0.60%) y R. de la Venta (0.11%)	**Perennes:** La Florida. **Intermitentes:** El Sabinal.	No disponible.

Uso del suelo y vegetación	Uso del suelo	Vegetación
	Pastizal cultivado (33.09%), agricultura (12.74%) y zona urbana (2.01%)	Selva (51.62%) y bosque (0.54%)

Uso potencial de la tierra	Agrícola	Pecuario
	Para la agricultura mecanizada continua (6.02%) Para la agricultura de tracción animal estacional (3.21%) Para la agricultura manual continua (35.76%) Para la agricultura manual estacional (14.66%) No aptas para la agricultura (40.35%)	Para el establecimiento de praderas cultivadas con maquinaria agrícola (6.02%) Para el aprovechamiento de la vegetación de pastizal (21.26%) Para el aprovechamiento de la vegetación natural diferente del pastizal (46.31%) Para el aprovechamiento de la vegetación natural únicamente por el ganado caprino (20.09%) No aptas para uso pecuario (6.32%)

Zona urbana	La zona urbana está creciendo sobre roca sedimentaria del Cretácico, en lomerío típico; sobre áreas donde originalmente había suelos denominados Vertisol y Leptosol; tiene clima cálido subhúmedo con lluvias en verano, menos húmedo y cálido subhúmedo con lluvias en verano, de humedad media, y está creciendo sobre terrenos previamente ocupados por agricultura y pastizal.

Zonas arqueológicas y monumentos históricos	No disponible.

Fuente: ***www.inafed.gob.mx/wb2/ELOCAL/ELOC_Enciclopedia***

Hablantes de lengua indígena	Dialecto	Número de personas
	Tzotzil, Zoque, Tzeltal, Lenguas zapotecas, Chol, Lenguas mixtecas, Mixe, Náhuatl, Triqui, Mame y No especificado.	966

Fuente: **INEGI.** ***II Conteo de Población y Vivienda, 2005. Tabulados básicos.***

INEGI. Compendio de información geográfica municipal 2010. Berriozábal, Chiapas. 2010

Cultura popular	Artesanías	Gastronomía	Música
	Hamacas, jarcería, cestería y artículos de palma.	Tamales y su bebida el pozole blanco.	No disponible.

Fuente: ***www.inafed.gob.mx/wb2/ELOCAL/ELOC_Enciclopedia***

Localidades e Infraestructura para el Transporte

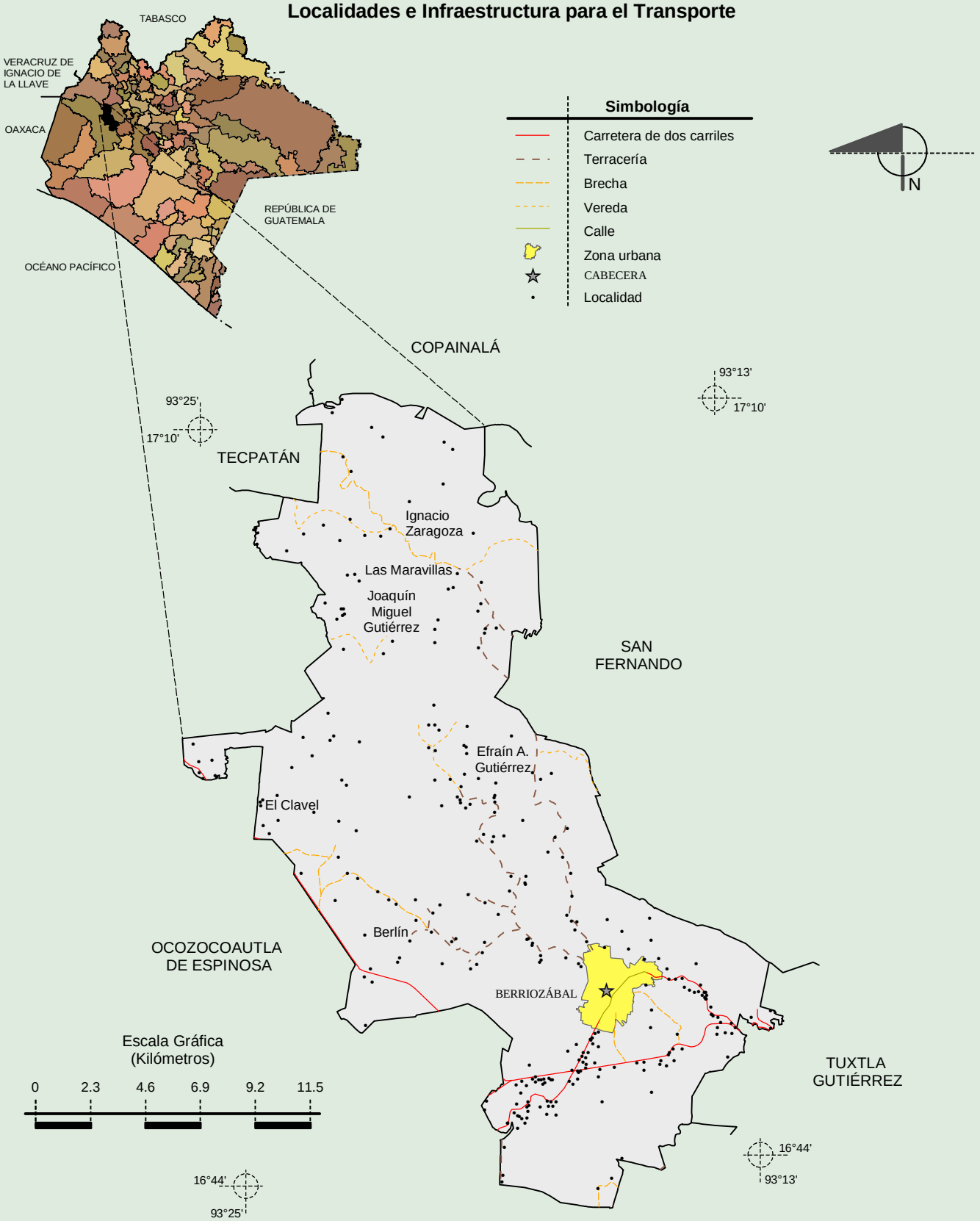

Fuente: INEGI. *Marco Geoestadístico 2010, Versión 4.3.*
INEGI. Información Topográfica Digital Escala 1:250 000 serie III.

INEGI. Compendio de información geográfica municipal 2010. Berriozábal, Chiapas. 2010

Relieve

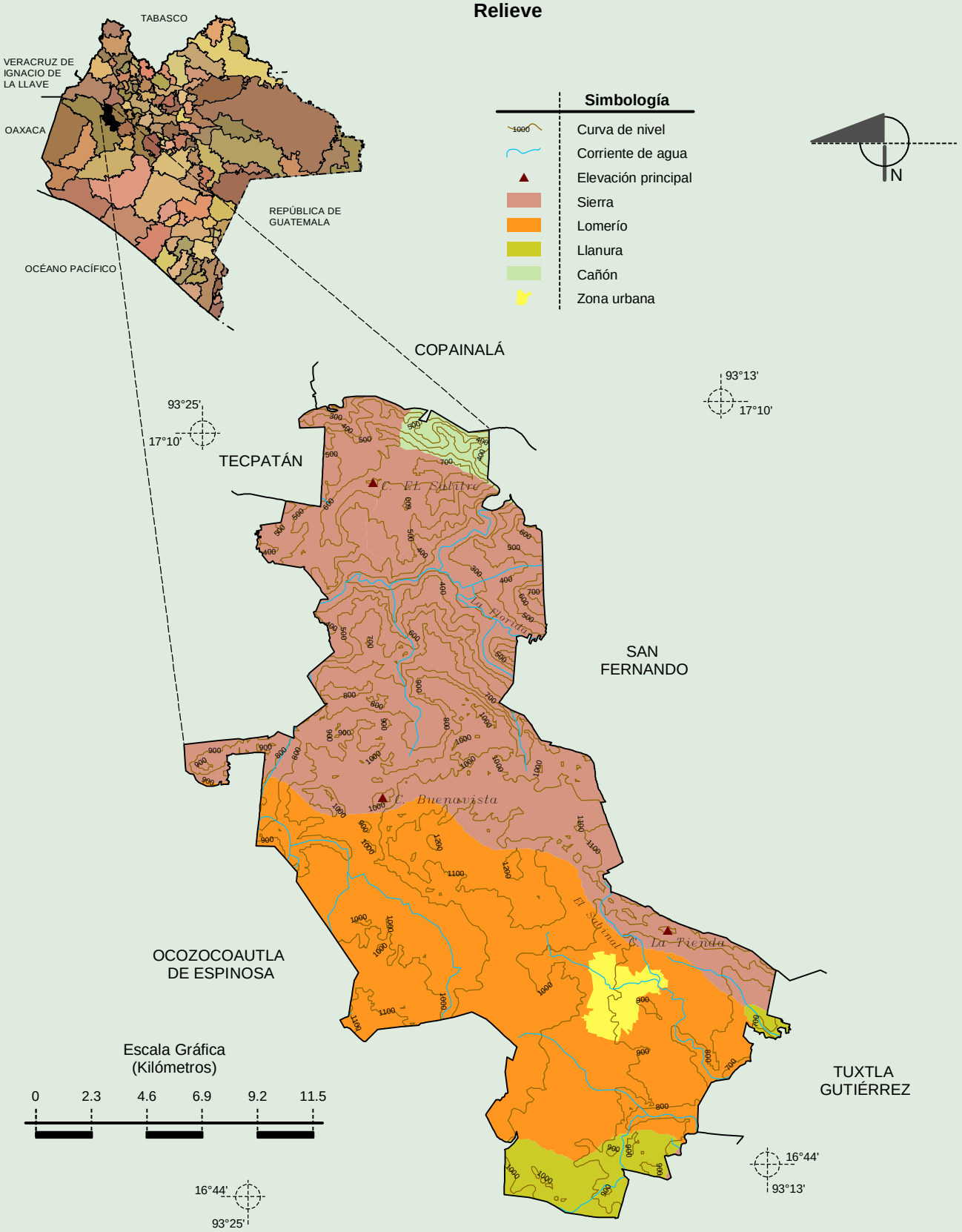

Fuente: INEGI. *Marco Geoestadístico 2010, Versión 4.3.*
INEGI. Información Topográfica Digital Escala 1:250 000 serie III.
INEGI. Continuo Nacional del Conjunto de Datos Geográficos de la Carta Fisiográfica 1:1 000 000, serie I.
INEGI-CONAGUA. 2007. Mapa de la Red Hidrográfica Digital de México escala 1:250 000. México.

INEGI. Compendio de información geográfica municipal 2010. Berriozábal, Chiapas. 2010

Climas

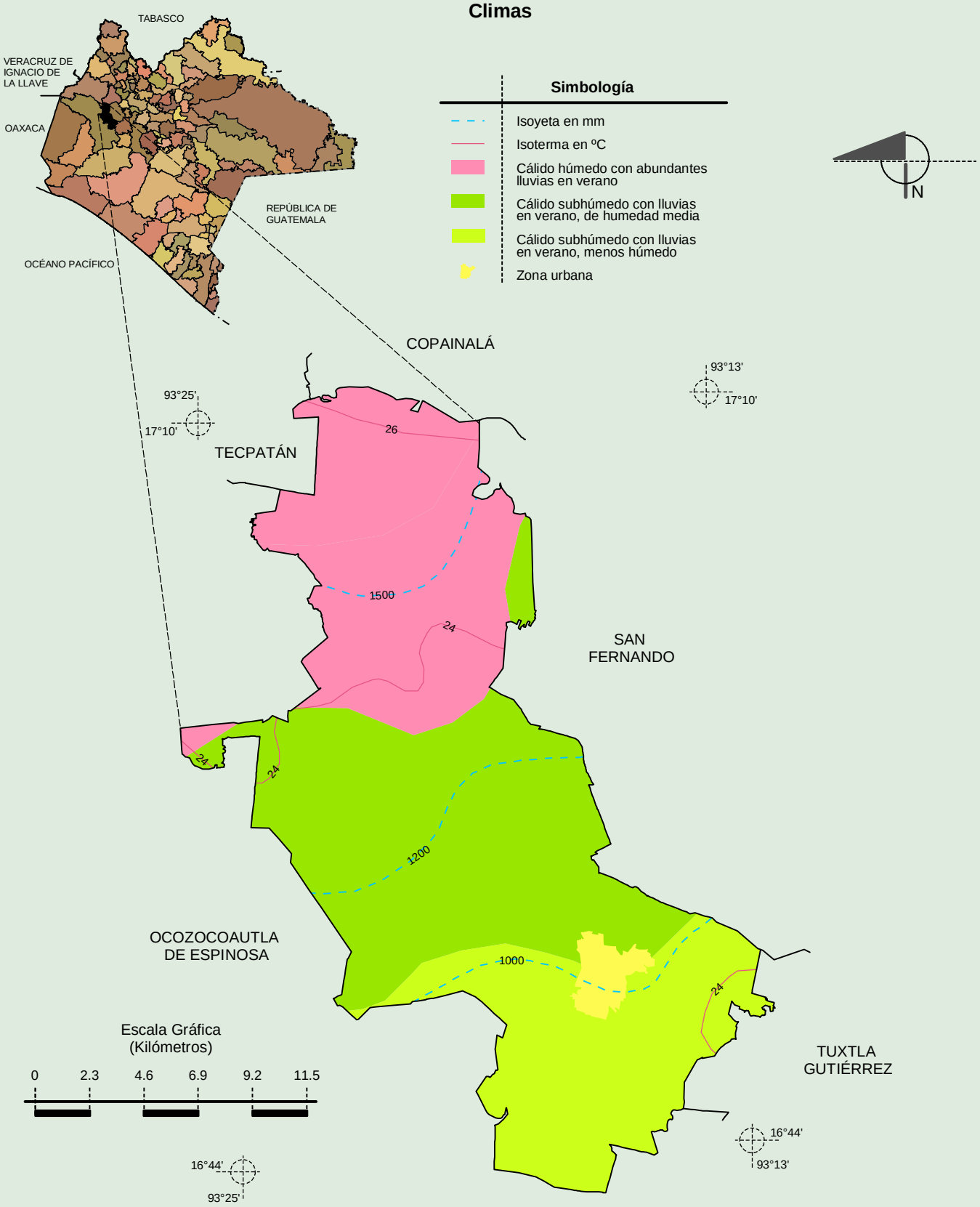

Fuente: INEGI. *Marco Geoestadístico 2010, Versión 4.3.*
INEGI. Continuo Nacional del Conjunto de Datos Geográficos de las Cartas de Climas, Precipitación Total Anual y Temperatura Media Anual 1:1 000 000, serie I.

INEGI. Compendio de información geográfica municipal 2010. Berriozábal, Chiapas. 2010

Geología (clase de roca)

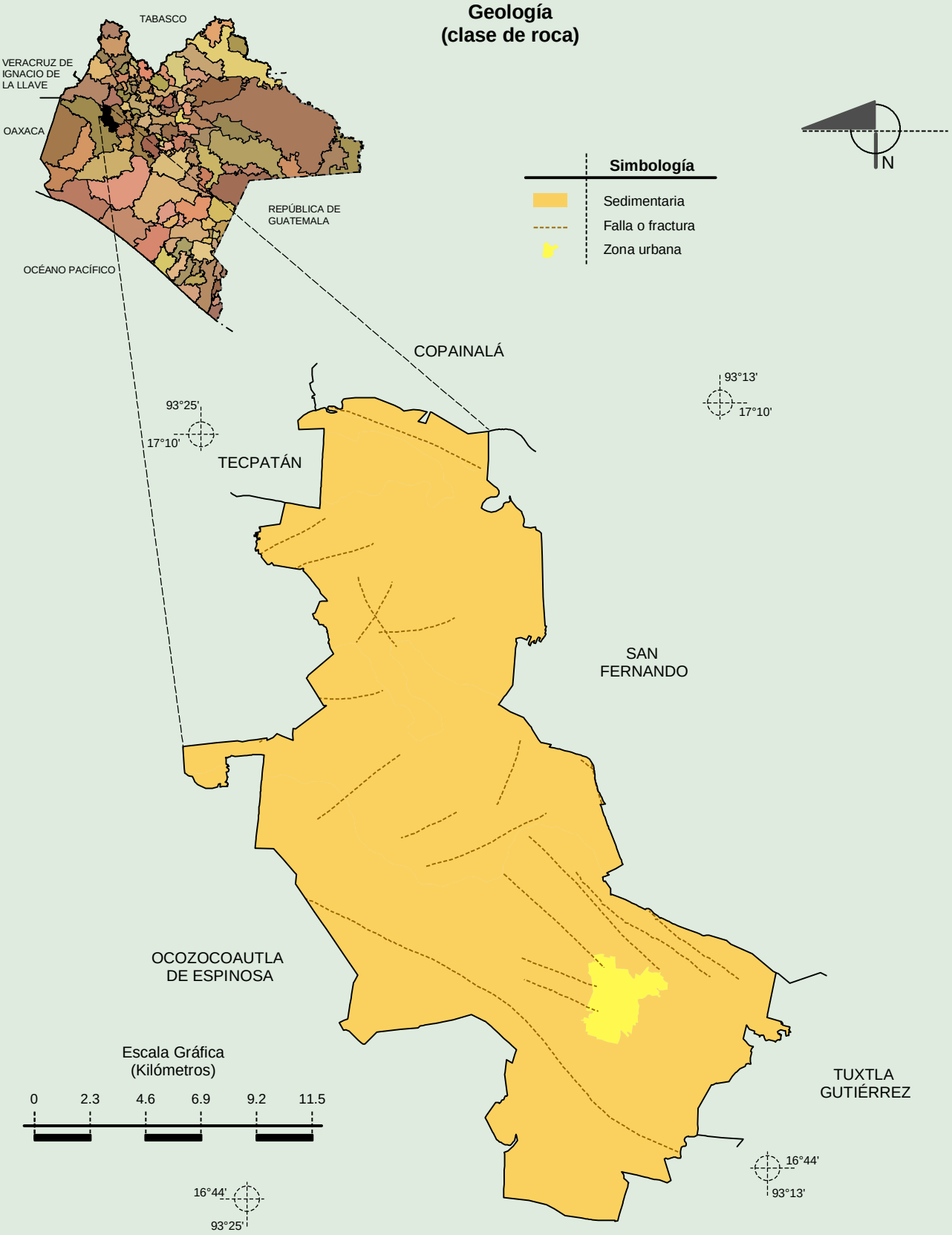

Fuente: INEGI. *Marco Geoestadístico 2010, Versión 4.3.*
INEGI. Continuo Nacional del Conjunto de Datos Geográficos de la Carta Geológica, 1:250 000, serie I.

INEGI. Compendio de información geográfica municipal 2010. Berriozábal, Chiapas. 2010

Suelos Dominantes

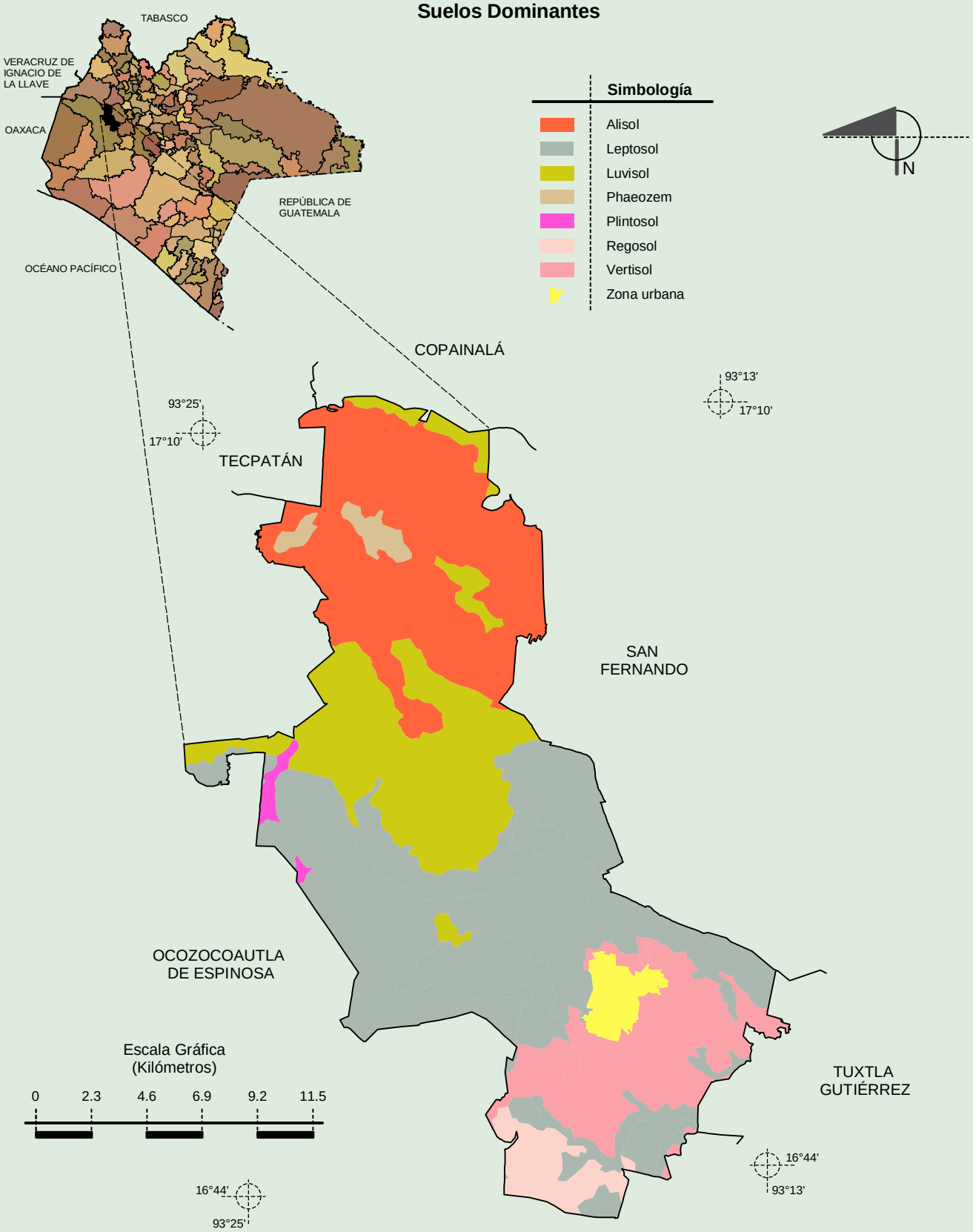

Fuente: INEGI. *Marco Geoestadístico 2010, Versión 4.3.*
INEGI. Conjunto de Datos Vectorial Edafológico, Escala 1:250 000 serie II (Continuo Nacional).

INEGI. Compendio de información geográfica municipal 2010. Berriozábal, Chiapas. 2010

Uso del Suelo y Vegetación

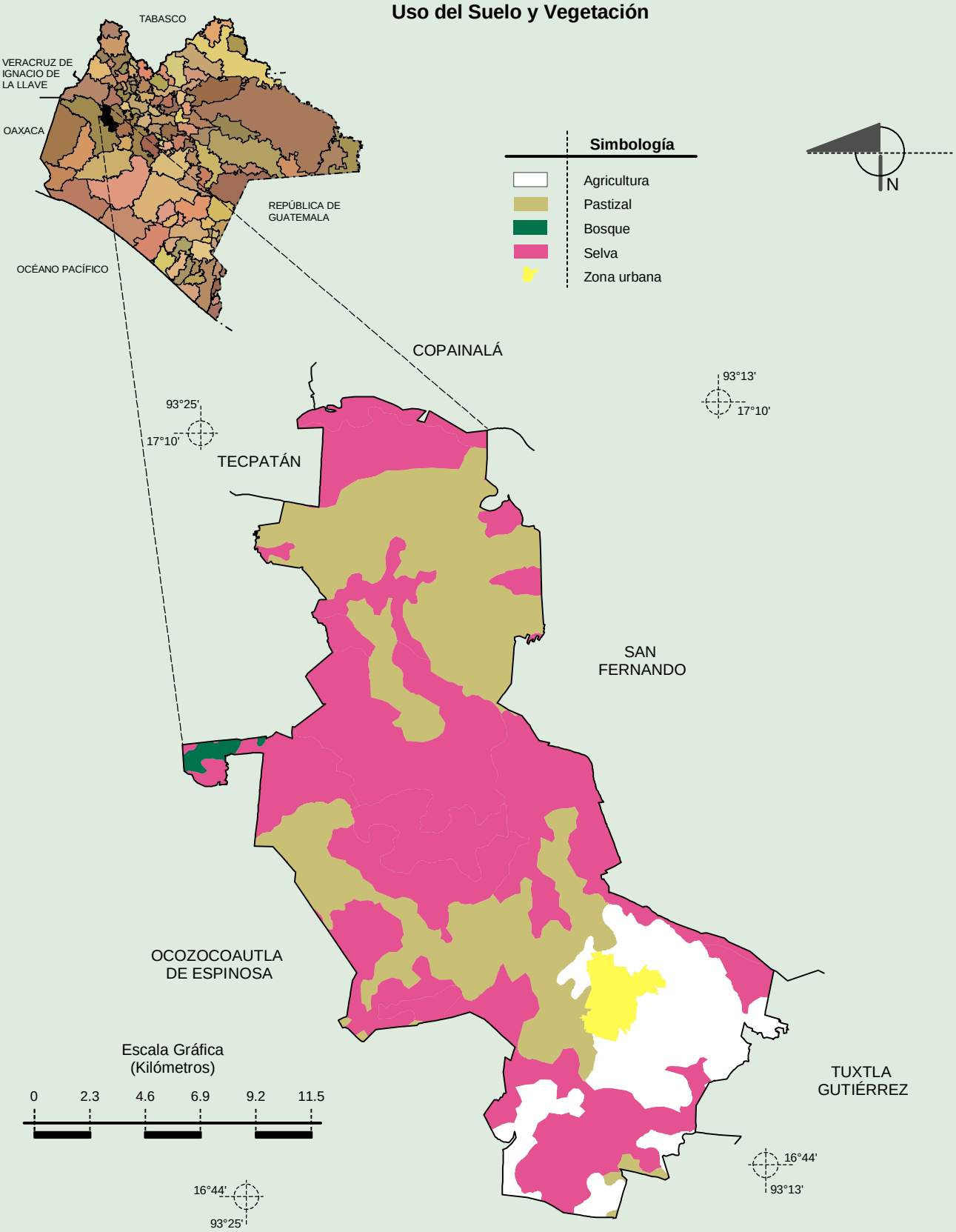

Fuente: INEGI. *Marco Geoestadístico 2010, Versión 4.3.*
INEGI. Conjunto de Datos Vectoriales de Uso del Suelo y Vegetación Serie III Escala 1:250 000.

INEGI. Compendio de información geográfica municipal 2010. Berriozábal, Chiapas. 2010