Instituto Nacional de Estadística y Geografía



Compendio de información geográfica municipal 2010

Comitán de Domínguez

Chiapas

INSTITUTO NACIONAL
DE ESTADÍSTICA Y GEOGRAFÍA

Compendio de información geográfica municipal de los Estados Unidos Mexicanos
Comitán de Domínguez, Chiapas
clave geoestadística 07019

	Coordenadas y altitud	Colindancias	Otros datos
Ubicación geográfica	Entre los paralelos 16°01' y 16°35' de latitud norte; los meridianos 91°59' y 92°22' de longitud oeste; altitud entre 600 y 2 700 m.	Colinda al norte con los municipios de Amatenango del Valle, Chanal y Las Margaritas; al este con los municipios de Las Margaritas, La Independencia y La Trinitaria; al sur con los municipios de La Trinitaria y Tzimol; al oeste con los municipios de Tzimol, Socoltenango, Las Rosas y Amatenango del Valle.	Ocupa el 1.33% de la superficie del estado. Cuenta con 246 localidades y una población total de 141 013 habitantes http://mapserver.inegi.org.mx/mgn2k/; resultado del censo 2010.

	Provincia	Subprovincia	Sistemas de topoformas
Fisiografía	Sierras de Chiapas y Guatemala (100%)	Altos de Chiapas (91.05%) y Depresión Central de Chiapas (Discontinuidad) (8.95%)	Meseta escalonada con lomerío (54.35%), Lomerío con llanuras (23.18%), Sierra alta de laderas tendidas (13.52%) y Meseta con cañadas (8.95%)

	Rango de temperatura	Rango de precipitación	Clima
Clima	14 – 26°C	800 – 1 500 mm	Templado subhúmedo con lluvias en verano (58.94%), semicálido subhúmedo con lluvias en verano, de humedad media (22.83%), semicálido subhúmedo con lluvias en verano, más húmedo (8.12%), cálido subhúmedo con lluvias en verano, menos húmedo (7.76%) y cálido subhúmedo con lluvias en verano, de humedad media (2.35%)

	Periodo	Roca	Sitios de interés
Geología	Cretácico (83.37%), No aplicable (7.37%) y Cuaternario (6.01%)	Sedimentaria: Caliza (83.37%), limolita-arenisca (7.37%) y travertino (0.02%) Suelo: Aluvial (5.99%)	No disponible.

Nota: el porcentaje faltante corresponde a Zona Urbana con (3.22%) y Cuerpos de Agua con (0.03%)

INEGI. Compendio de información geográfica municipal 2010. Comitán de Domínguez, Chiapas. 2010

Edafología	Suelo dominante
	Leptosol (61.08%), Luvisol (12.19%), Vertisol (11.50%), Alisol (5.65%) Planosol (5.09%), y Phaeozem (1.24%)

Nota: el porcentaje faltante corresponde a Zona Urbana con (3.22%) y Cuerpos de Agua con (0.03%)

Hidrografía	Región hidrológica	Cuenca	Subcuenca	Corrientes de agua	Cuerpos de agua
	Grijalva – Usumacinta (100%)	R. Grijalva – La Concordia (72.18%) y R. Lacantún (27.82%)	R. Aguacatenco (59.43%), R. Comitán (25.71%), R. La Angostura (12.75%), R. Margaritas (2.10%) y R. Tzanconejá (0.01%)	**Perennes**: Río Grande y Nashaúc e intermitentes.	Intermitente (0.03%): Jusnajab

Uso del suelo y vegetación	Uso del suelo	Vegetación
	Agricultura (40.40%), zona urbana (3.22%) y pastizal cultivado (0.25%)	Bosque (47.69%), pastizal inducido (4.70%) y selva (3.71%)

Nota: el porcentaje faltante corresponde a Cuerpos de Agua con (0.03%)

Uso potencial de la tierra	Agrícola	Pecuario
	Para la agricultura mecanizada continua (17.97%) Para la agricultura de tracción animal continua (3.18%) Para la agricultura de tracción animal estacional (3.38%) Para la agricultura manual estacional (15.93%) No aptas para la agricultura (59.54%)	Para el establecimiento de praderas cultivadas con maquinaria agrícola (17.97%) Para el establecimiento de praderas cultivadas con tracción animal (3.18%) Para el aprovechamiento de la vegetación de pastizal (3.41%) Para el aprovechamiento de la vegetación natural diferente del pastizal (20.72%) Para el aprovechamiento de la vegetación natural únicamente por el ganado caprino (15.78%) No aptas para uso pecuario (38.94%)

Zona urbana	La zona urbana está creciendo sobre suelo del Cuaternario y roca sedimentaria del Cretácico, en lomerío con llanuras, meseta escalonada con lomerío y sierra alta de laderas tendidas; sobre área donde originalmente había suelos denominados Leptosol, Planosol, Vertisol, y Luvisol; tiene clima semicálido subhúmedo con lluvias en verano, más húmedo, semicálido subhúmedo con lluvias en verano, de humedad media y templado subhúmedo con lluvias en verano, y está creciendo sobre terrenos previamente ocupados por agricultura, bosque y pastizal cultivado.

Zonas arqueológicas y monumentos históricos	Cuenta con una serie de construcciones que datan de los años 1525 y 1678 , como son la zona arqueológica de Tenam-puente y el templo de San Sebastián entre otras.

Fuente: www.inafed.gob.mx/wb2/ELOCAL/ELOC_Enciclopedia

Hablantes de lengua indígena	Dialecto	Número de personas
	Tojolabal, Tzeltal, Tzotzil, Chol, Kanjobal, Lenguas zapotecas, Mame, Náhual, Mixe, Jacalteco y No especificado.	3 839

***Fuente*: INEGI. *II Conteo de Población y Vivienda, 2005. Tabulados básicos*.**

Cultura popular	Artesanías	Gastronomía	Música
	Prendas de vestir de lana y algodón, talabartería, cestería, articulos de palma, hierro artístico, joyería y alfarería.	bocadillos de patashete, chicharrón y tostadas de asiento.	No disponible.

Fuente:* *www.inafed.gob.mx/wb2/ELOCAL/ELOC_Enciclopedia

INEGI. Compendio de información geográfica municipal 2010. Comitán de Domínguez, Chiapas. 2010

Localidades e Infraestructura para el Transporte

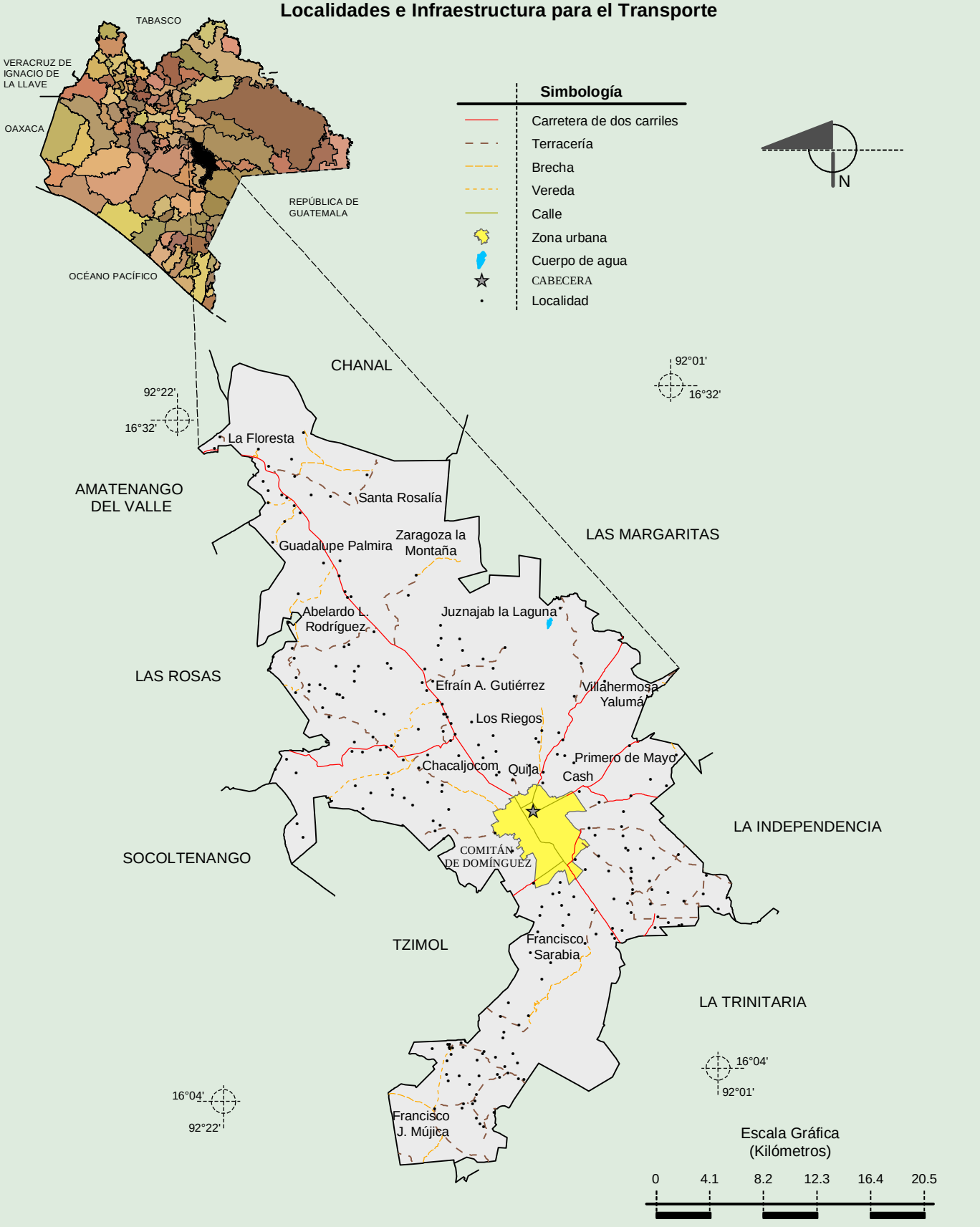

Fuente: INEGI. *Marco Geoestadístico 2010, Versión 4.3.*
INEGI. Información Topográfica Digital Escala 1:250 000 serie II y serie III.

INEGI. Compendio de información geográfica municipal 2010. Comitán de Domínguez, Chiapas. 2010

Relieve

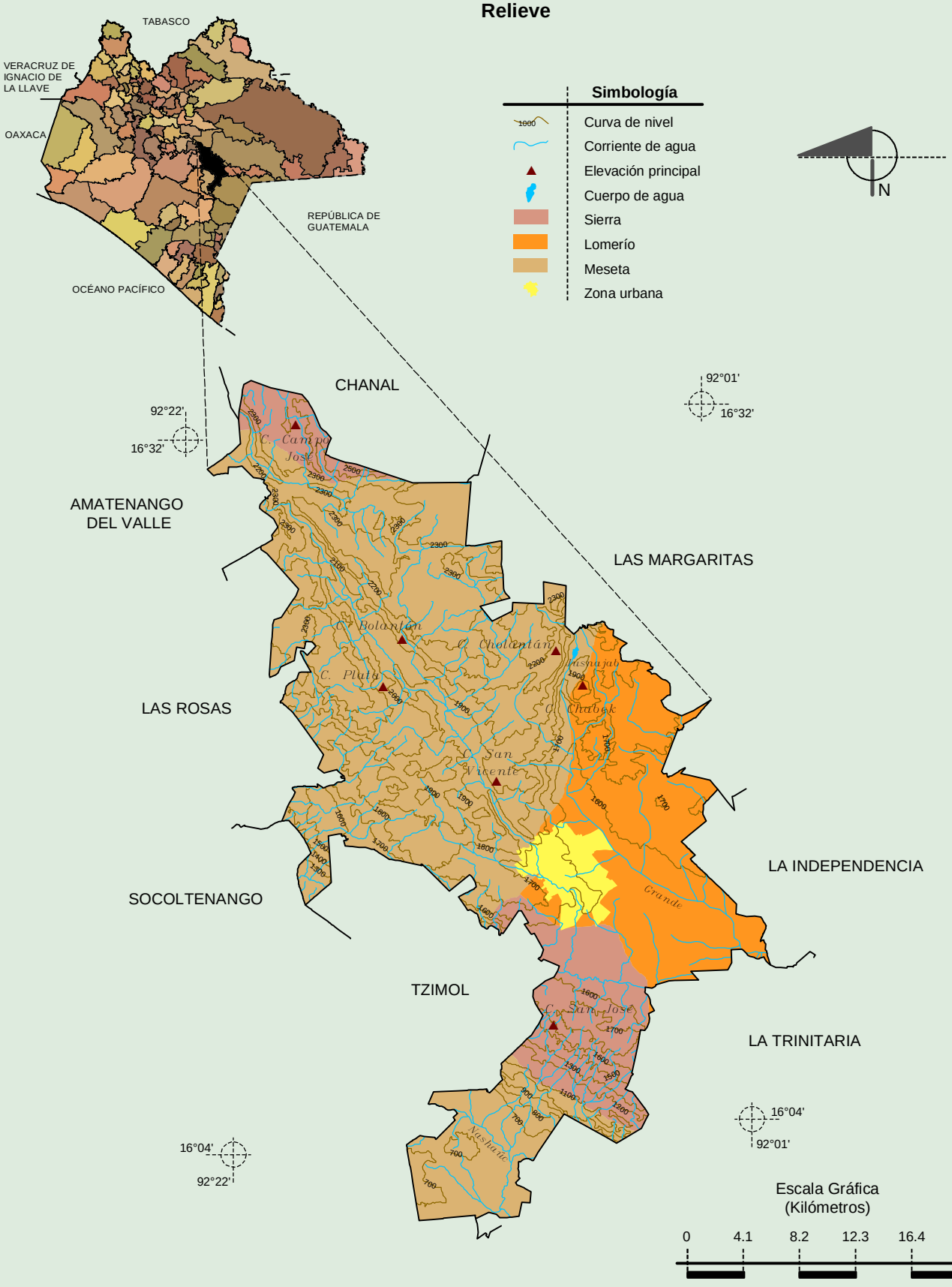

Fuente: INEGI. *Marco Geoestadístico 2010, Versión 4.3.*
INEGI. Información Topográfica Digital Escala 1:250 000 serie II y serie III.
INEGI. Continuo Nacional del Conjunto de Datos Geográficos de la Carta Fisiográfica 1:1 000 000, serie I.
INEGI-CONAGUA. 2007. Mapa de la Red Hidrográfica Digital de México escala 1:250 000. México.

INEGI. Compendio de información geográfica municipal 2010. Comitán de Domínguez, Chiapas. 2010

Climas

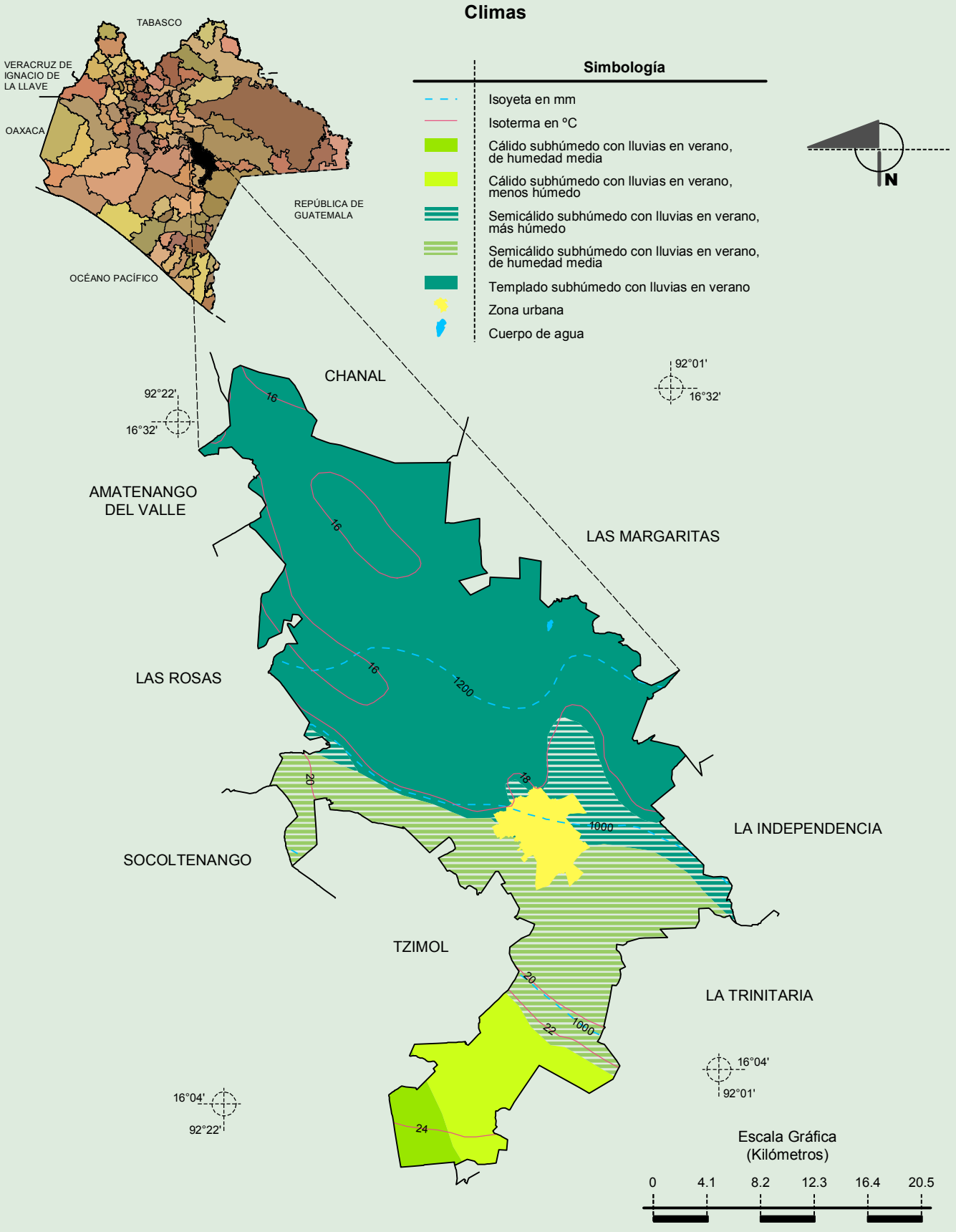

Fuente: INEGI. *Marco Geoestadístico 2010, versión 4.3.*
INEGI. Continuo Nacional del Conjunto de Datos Geográficos de las Cartas de Climas, Precipitación Total Anual y Temperatura Media Anual 1:1 000 000, serie I.
INEGI. Información Topográfica Digital Escala 1:250 000 serie II.

INEGI. Compendio de información geográfica municipal 2010. Comitán de Domínguez, Chiapas. 2010

Geología (clase de roca)

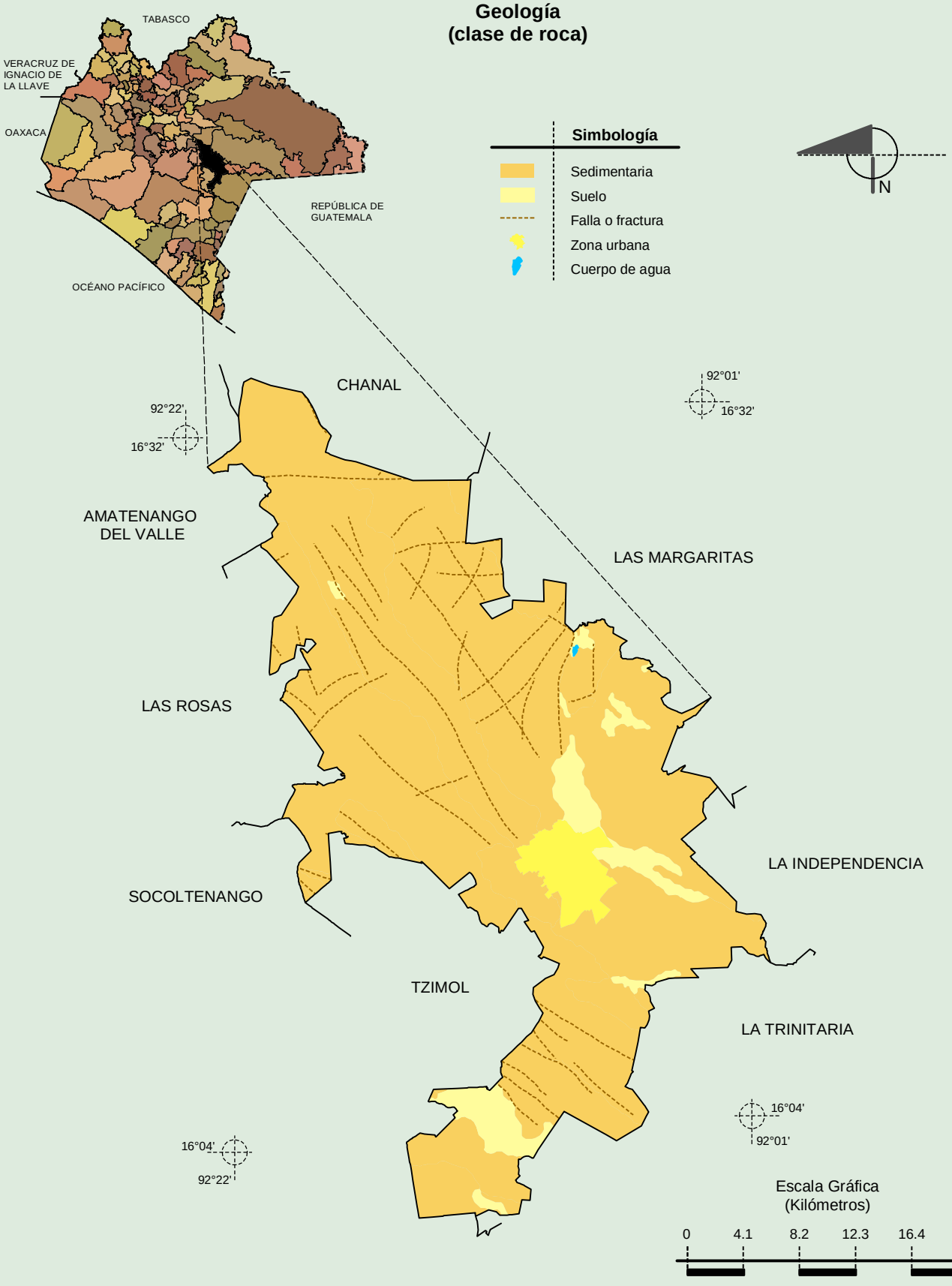

Fuente: INEGI. *Marco Geoestadístico 2010, Versión 4.3.*
INEGI. Continuo Nacional del Conjunto de Datos Geográficos de la Carta Geológica 1:250 000, serie I.
INEGI. Continuo Nacional del Conjunto de Datos Geográficos de la Carta Geológica 1:1 000 000, serie I.
INEGI. Información Topográfica Digital Escala 1:250 000 serie II.

INEGI. Compendio de información geográfica municipal 2010. Comitán de Domínguez, Chiapas. 2010

Suelos Dominantes

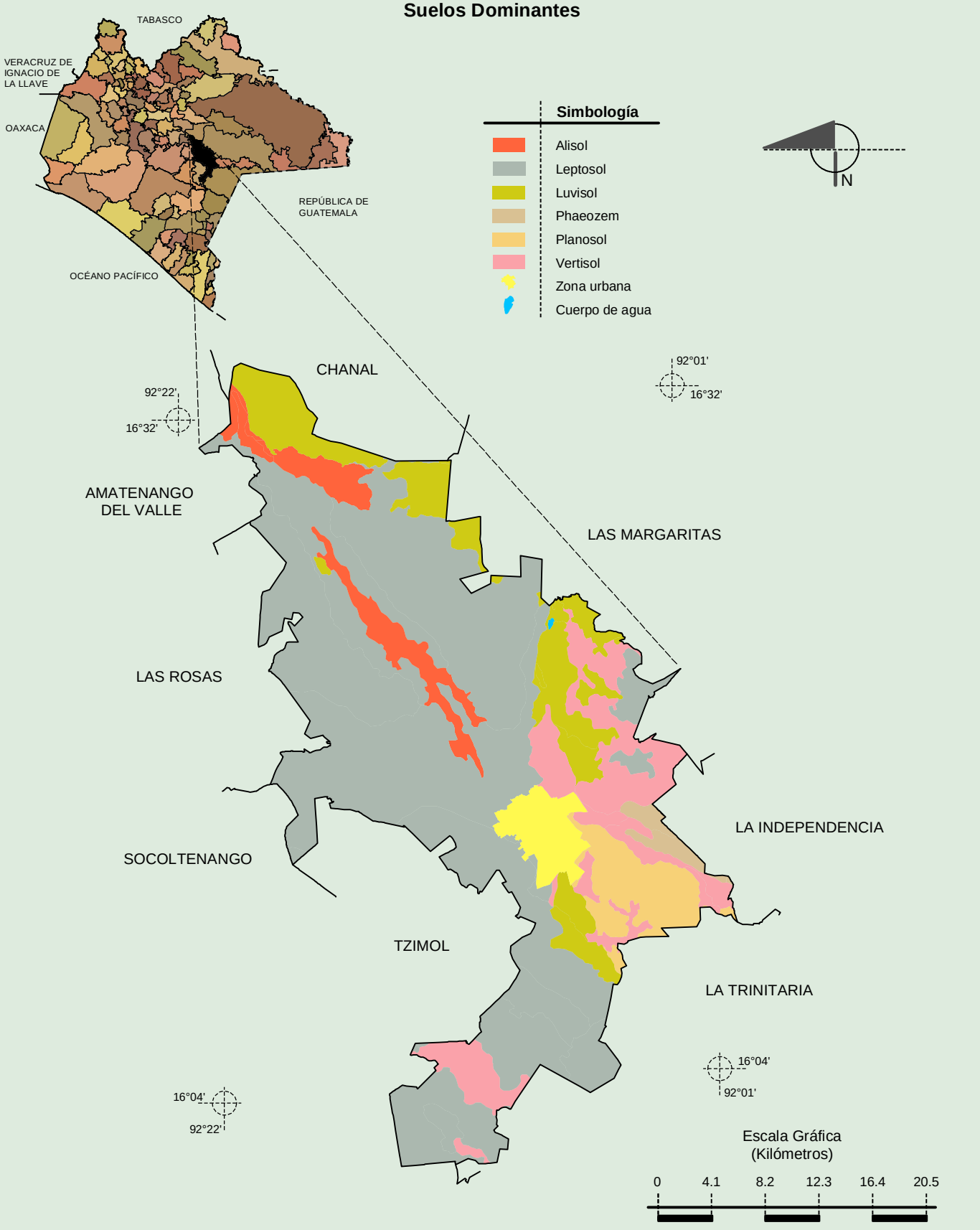

Fuente: INEGI. *Marco Geoestadístico 2010, Versión 4.3.*
INEGI. Conjunto de Datos Vectorial Edafológico, Escala 1:250 000 serie II (Continuo Nacional).
INEGI. Información Topográfica Digital Escala 1:250 000 serie II.

INEGI. Compendio de información geográfica municipal 2010. Comitán de Domínguez, Chiapas. 2010

Uso del Suelo y Vegetación

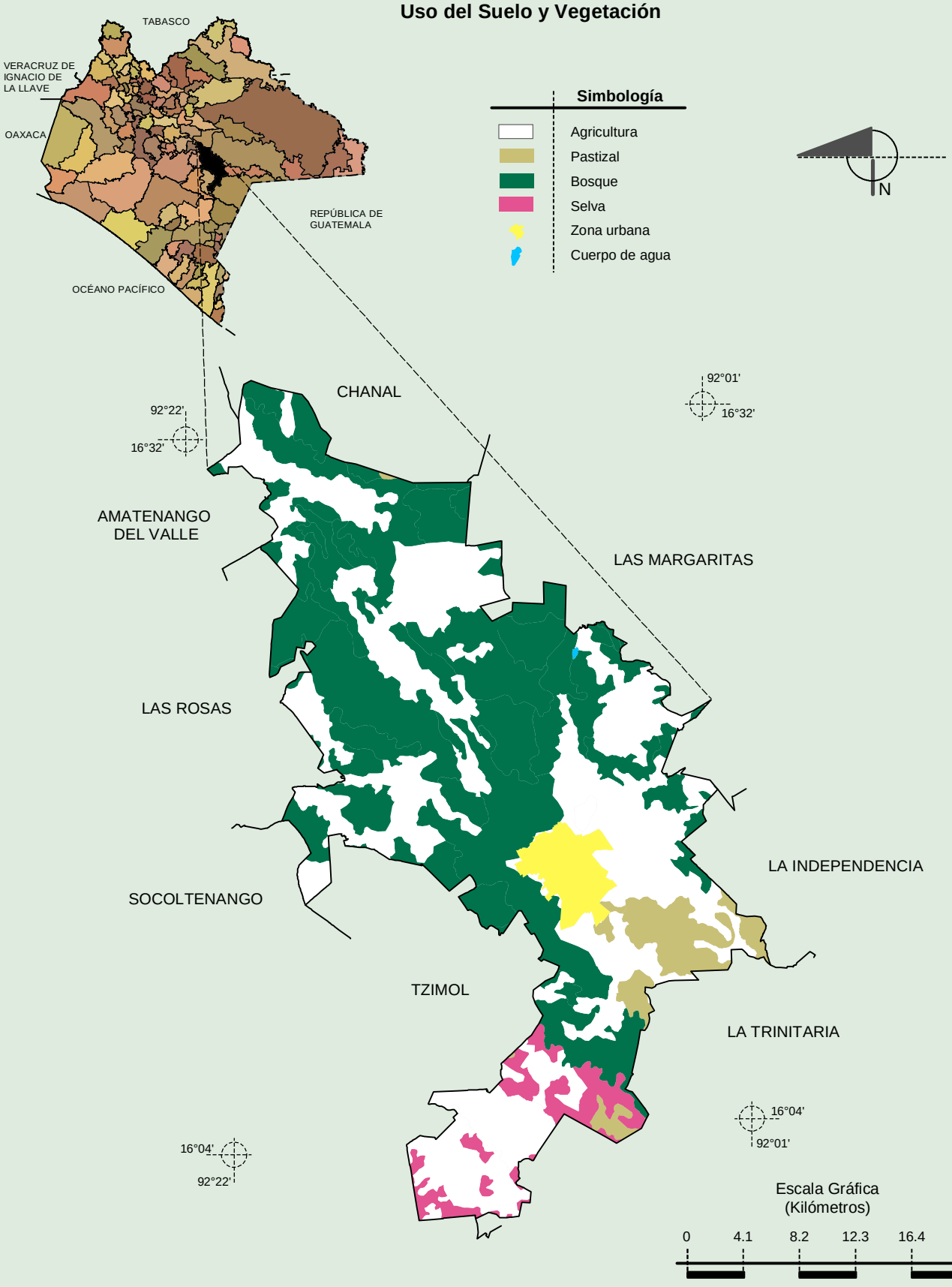

Fuente: INEGI. *Marco Geoestadístico 2010, Versión 4.3.*
INEGI. Conjunto de Datos Vectoriales de Uso del Suelo y Vegetación Serie III Escala 1:250 000.
INEGI. Información Topográfica Digital Escala 1:250 000 serie II.

INEGI. Compendio de información geográfica municipal 2010. Comitán de Domínguez, Chiapas. 2010