Instituto Nacional de Estadística y Geografía



Compendio de información geográfica municipal 2010

Chilón

Chiapas

INSTITUTO NACIONAL
DE ESTADÍSTICA Y GEOGRAFÍA

Compendio de información geográfica municipal de los Estados Unidos Mexicanos
Chilón, Chiapas
clave geoestadística 07031

	Coordenadas y altitud	Colindancias	Otros datos
Ubicación geográfica	Entre los paralelos 16°56' y 17°17' de latitud norte; los meridianos 91°38' y 92°25' de longitud oeste; altitud entre 0 y 2 100 m.	Colinda al norte con los municipios de Yajalón, Tumbalá, Salto de Agua y Palenque; al este con el municipio de Ocosingo; al sur con los municipios de Ocosingo y San Juan Cancuc; al oeste con los municipios de San Juan Cancuc, Sitalá, Pantelhó y Yajalón.	Ocupa el 2.28% de la superficie del estado. Cuenta con 600 localidades y una población total de 111 554 habitantes http://mapserver.inegi.org.mx/mgn2k/; resultado del conteo 2010.

	Provincia	Subprovincia	Sistemas de topoformas
Fisiografía	Sierras de Chiapas y Guatemala (100%)	Sierras Lacandona (67.85%), Sierras del Norte de Chiapas (30.24%) y Altos de Chiapas (1.91%)	Sierra alta plegada con cañadas (61.20%), Sierra alta escarpada compleja (24.47%), Sierra alta de laderas tendidas (7.68%) y Lomerío con Llanuras (6.65%)

	Rango de temperatura	Rango de precipitación	Clima
Clima	18 – 26°C	1 500 – 3 500 mm	Cálido húmedo con lluvias todo el año (30.33%), cálido húmedo con abundantes lluvias en verano (25.44%), semicálido húmedo con abundantes lluvias en verano (24.84%), semicálido húmedo con lluvias todo el año (11.13%), cálido subhúmedo con lluvias en verano (3.66%), semicálido subhúmedo con lluvias en verano (2.49%) y semicálido húmedo con lluvias todo el año (2.11%)

	Periodo	Roca	Sitios de interés
Geología	Paleógeno (46.28%), Cretácico (45.21%), Neógeno (4.65%) y Cuaternario (3.52%)	Sedimentaria: Caliza (72.14%), lutita-arenisca (12.50%), caliza-lutita (5.98%), arenisca (4.64%), limolita-arenisca (0.87%) y brecha sedimentaria (0.72%) Suelo: Aluvial (2.81%)	No disponible.

Nota: el porcentaje faltante corresponde a Zonas Urbanas con (0.30%) y Cuerpos de Agua con (0.04%)

Edafología	Suelo dominante
	Phaeozem (42.10%), Leptosol (37.95%), Luvisol (13.07%), Regosol (3.74%), Vertisol (1.49%), Umbrisol (0.86%) y Ferralsol (0.45%)

Nota: el porcentaje faltante corresponde a Zonas Urbanas con (0.30%) y Cuerpos de Agua con (0.04%)

Hidrografía	Región hidrológica	Cuenca	Subcuenca	Corrientes de agua	Cuerpos de agua
	Grijalva – Usumacinta (100%)	R. Grijalva – Villahermosa (83.41%), R. Lacantún (15.18%) y R. Usumacinta (1.41%)	R. Yashijá (32.16%), R. Shumulá (30.08%), R. Tulijá (15.37%), R. Jataté (7.07%), R. Chacté (5.80%), R. Lacanjá (5.48%), R. Azul (2.63%) y R. Chacaljáh (1.41%)	**Perennes:** Paxilá, Tulijá, Agua Azul, Chic, Najchejeb, Chanohá, Cantelá, Bachajón, Corostic, Tzementé, Santa Cruz, Sola, Yalevón, Petem, Sanulá y El Naranjo. **Intermitentes:** Sacún, Sac'Jún, Hic'Batil, Cacateel, Chacté, Ocot, Yaltón y Nacic.	Perennes (0.04%): Lago Pamalnavil y Laguna El Diamante.

Uso del suelo y vegetación	Uso del suelo	Vegetación
	Pastizal cultivado (8.43%), agricultura (7.17%) y zona urbana (0.30%)	Bosque (46.25%), selva (37.49%) y pastizal inducido (0.32%)

Nota: el porcentaje faltante corresponde a Cuerpos de Agua con (0.04%)

Uso potencial de la tierra	Agrícola	Pecuario
	Para la agricultura mecanizada continua (4.41%) Para la agricultura de tracción animal continua (12.35%) Para la agricultura manual continua (20.65%) No aptas para la agricultura (62.59%)	Para el establecimiento de praderas cultivadas con maquinaria agrícola (4.41%) Para el establecimiento de praderas cultivadas con tracción animal (12.35%) Para el aprovechamiento de la vegetación de pastizal (0.55%) Para el aprovechamiento de la vegetación natural diferente del pastizal (20.10%) No aptas para uso pecuario (62.59%)

Zona urbana	Las zonas urbanas están creciendo sobre rocas sedimentarias del Neógeno y Paleógeno, en sierra alta escarpada compleja; sobre área donde originalmente había suelo denominado Phaeozem; tienen clima cálido húmedo con abundantes lluvias en verano y semicálido húmedo con abundantes lluvias en verano, y están creciendo sobre terrenos previamente ocupados por bosque, agricultura y pastizal cultivado.

Zonas arqueológicas y monumentos históricos	No disponible.

Fuente: ***www.inafed.gob.mx/wb2/ELOCAL/ELOC_Enciclopedia***

Hablantes de lengua indígena	Dialecto	Número de personas
	Tzeltal, Chol, Tzotzil, Lenguas Zapotecas, Maya, Tojolabal, Totonaca y No Especificado.	76 827

Fuente: **INEGI.** ***II Conteo de Población y Vivienda, 2005. Tabulados básicos.***

Cultura popular	Artesanías	Gastronomía	Música
	En el municipio se elaboran jabones, cerámica, cestería y textiles.	En el municipio se acostumbra comer dulces de calabaza, calabaza y yuca cocida.	No disponible.

Fuente: ***www.inafed.gob.mx/wb2/ELOCAL/ELOC_Enciclopedia***

Localidades e Infraestructura para el Transporte

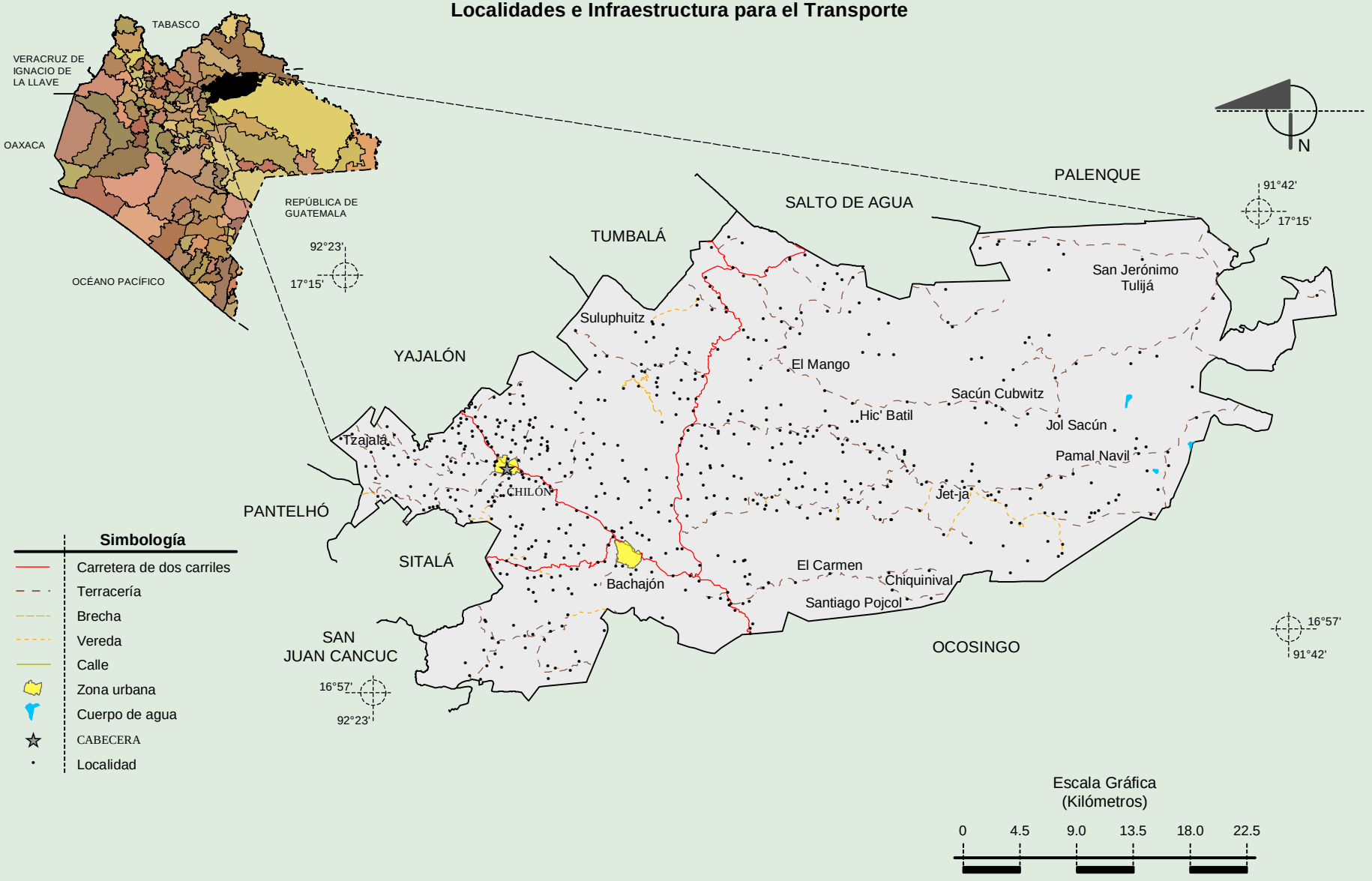

Fuente: INEGI. *Marco Geoestadístico 2010, Versión 4.3.*
INEGI. Información Topográfica Digital Escala 1:250 000 serie II y serie III.

INEGI. Compendio de información geográfica municipal 2010. Chilón, Chiapas. 2010

Relieve

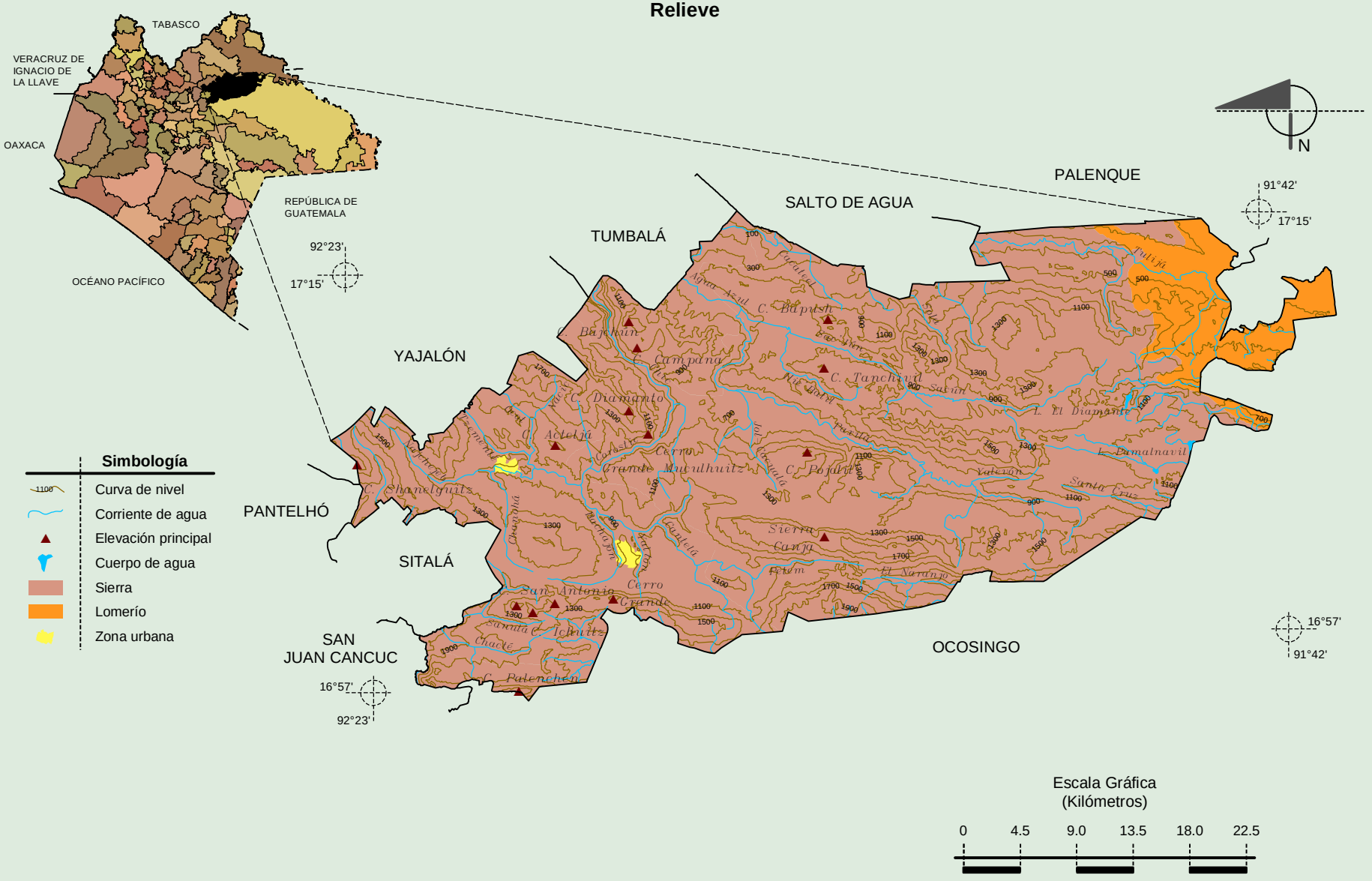

Fuente: INEGI. *Marco Geoestadístico 2010, Versión 4.3.*
INEGI. Información Topográfica Digital Escala 1:250 000 serie II y serie III.
INEGI. Continuo Nacional del Conjunto de Datos Geográficos de la Carta Fisiográfica 1:1 000 000, serie I.
INEGI-CONAGUA. 2007. Mapa de la Red Hidrográfica Digital de México escala 1:250 000. México.

INEGI. Compendio de información geográfica municipal 2010. Chilón, Chiapas. 2010

Climas

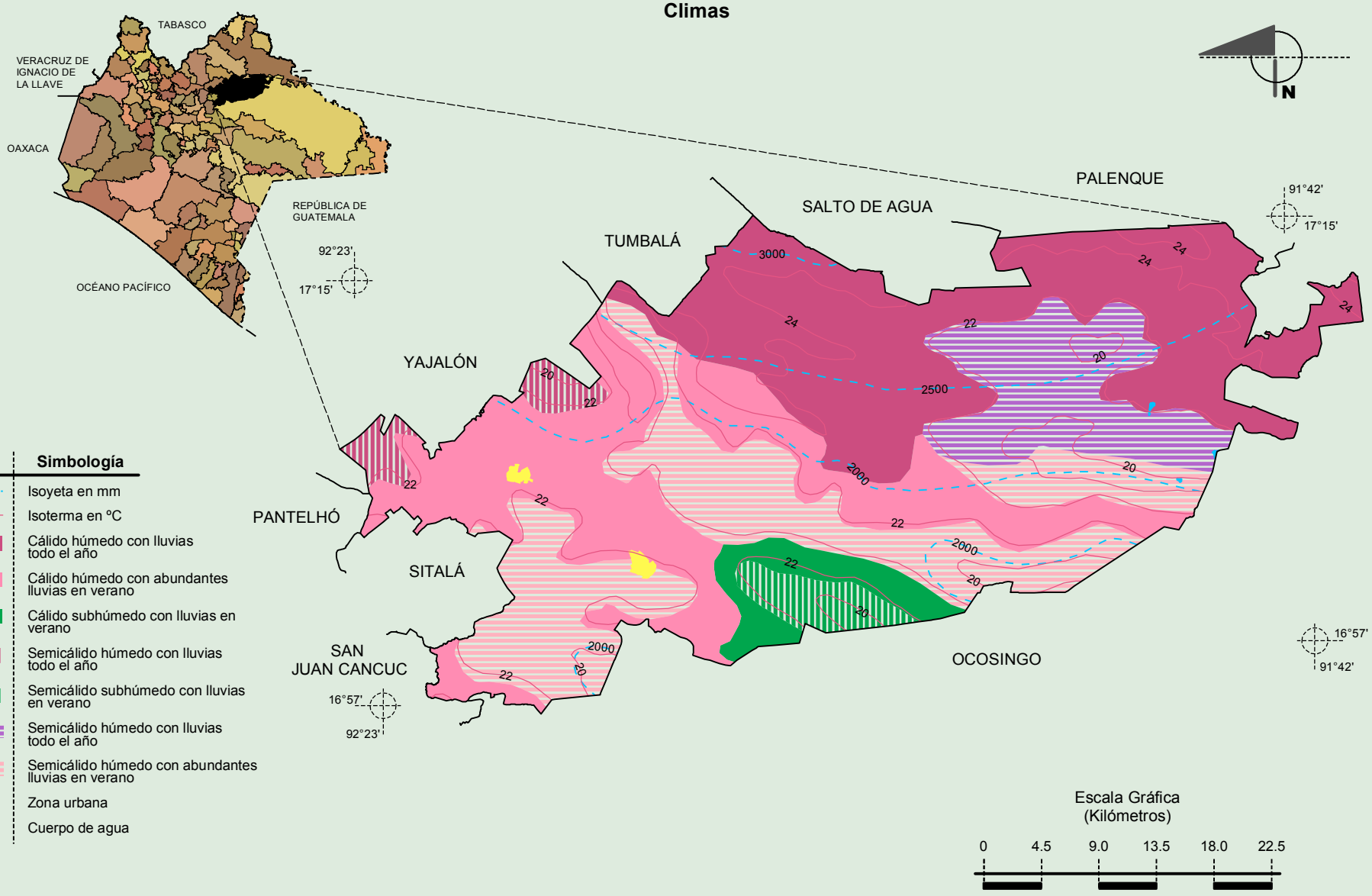

Fuente: INEGI. *Marco Geoestadístico 2010, Versión 4.3.*
INEGI. Continuo Nacional del Conjunto de Datos Geográficos de las Cartas de Climas, Precipitación Total Anual y Temperatura Media Anual 1:1 000 000, serie I.
INEGI. Información Topográfica Digital Escala 1:250 000 serie II.

INEGI. Compendio de información geográfica municipal 2010. Chilón, Chiapas. 2010

Geología
(clase de roca)

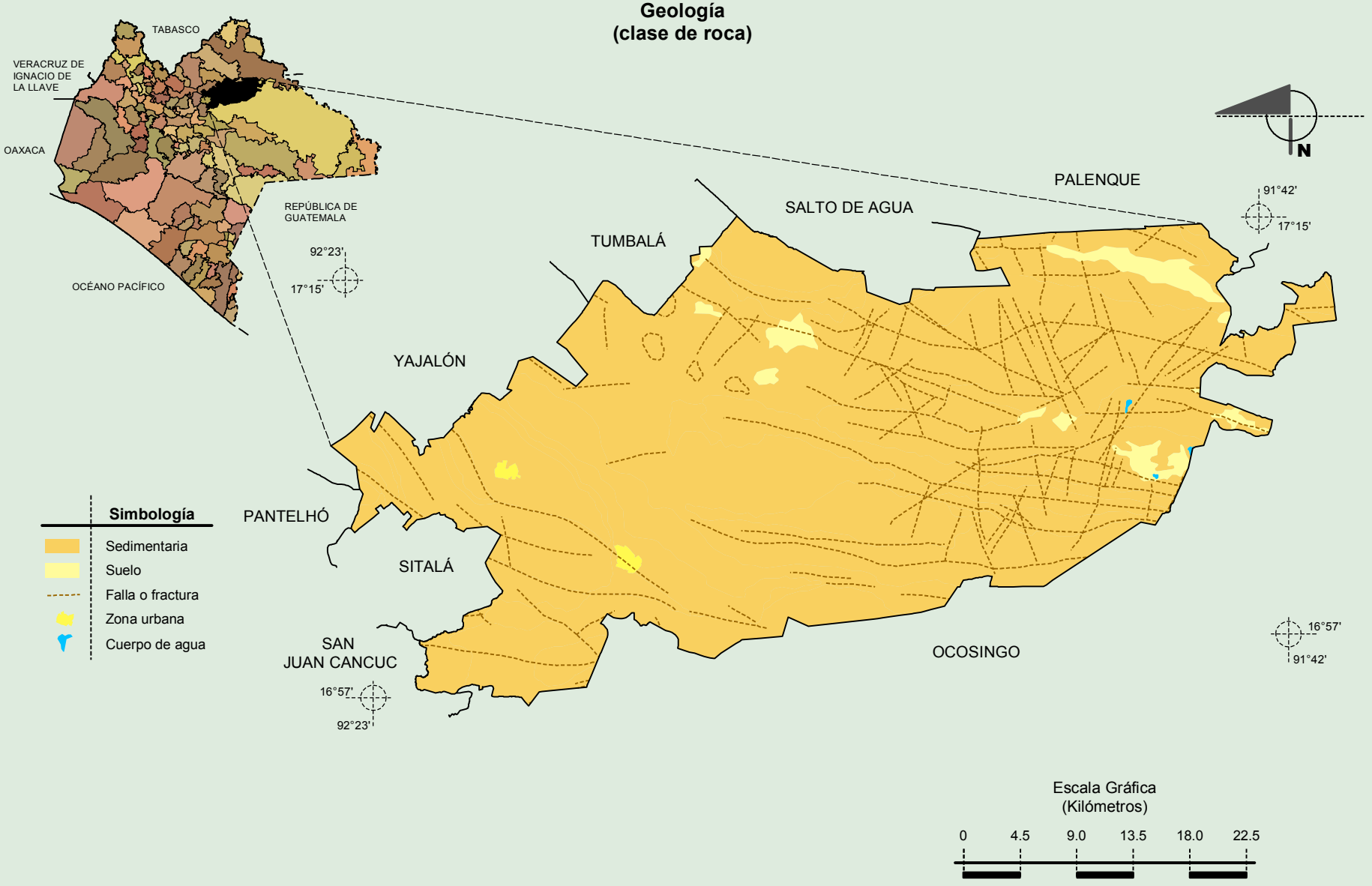

Fuente: INEGI. *Marco Geoestadístico 2010, Versión 4.3.*
INEGI. Continuo Nacional del Conjunto de Datos Geográficos de la Carta Geológica 1:250 000, serie I.
INEGI. Información Topográfica Digital Escala 1:250 000 serie II.

Suelos Dominantes

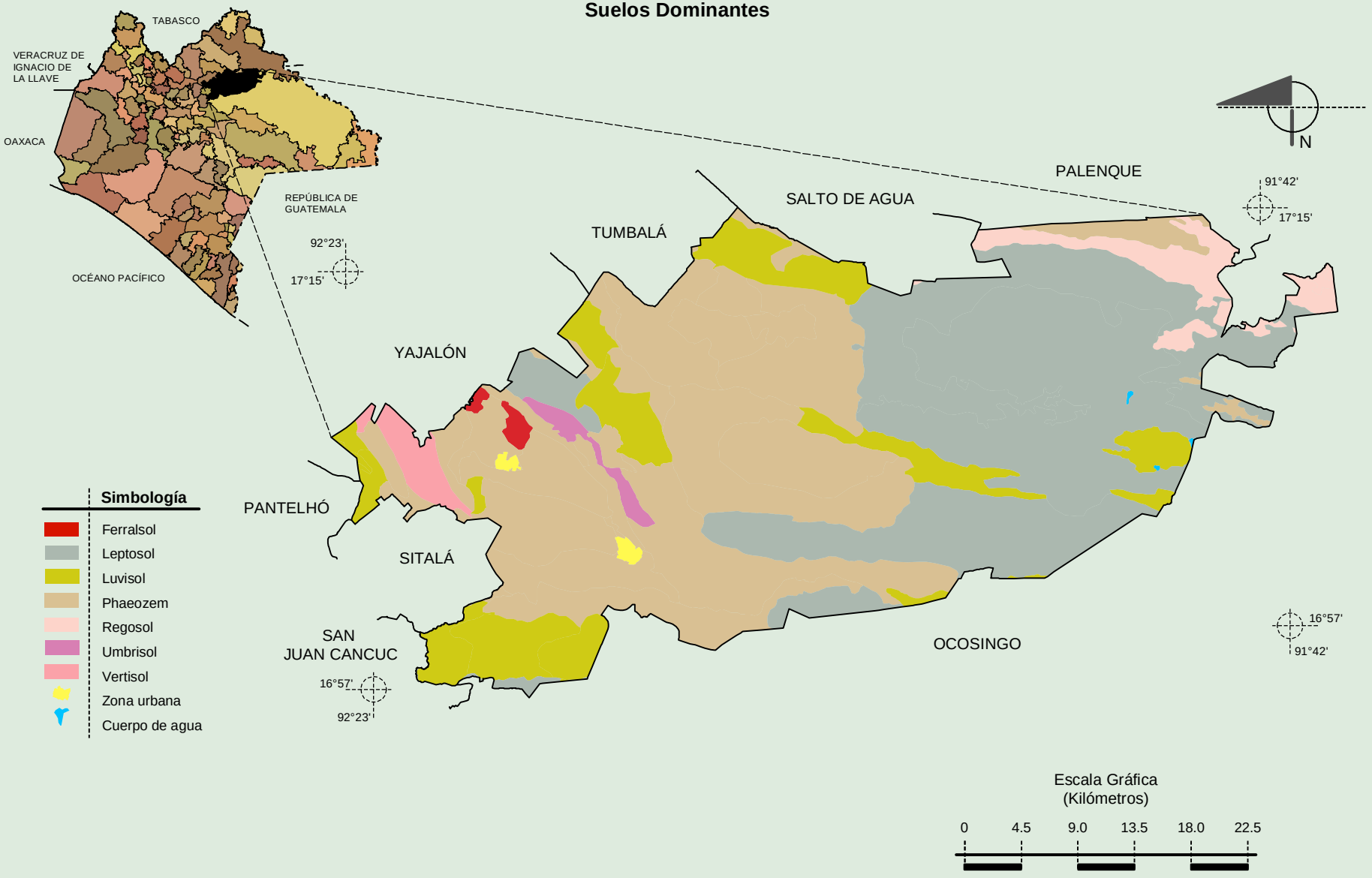

Fuente: INEGI. *Marco Geoestadístico 2010, Versión 4.3.*
INEGI. Conjunto de Datos Vectorial Edafológico, Escala 1:250 000 serie II (Continuo Nacional).
INEGI. Información Topográfica Digital Escala 1:250 000 serie II.

INEGI. Compendio de información geográfica municipal 2010. Chilón, Chiapas. 2010

Uso del Suelo y Vegetación

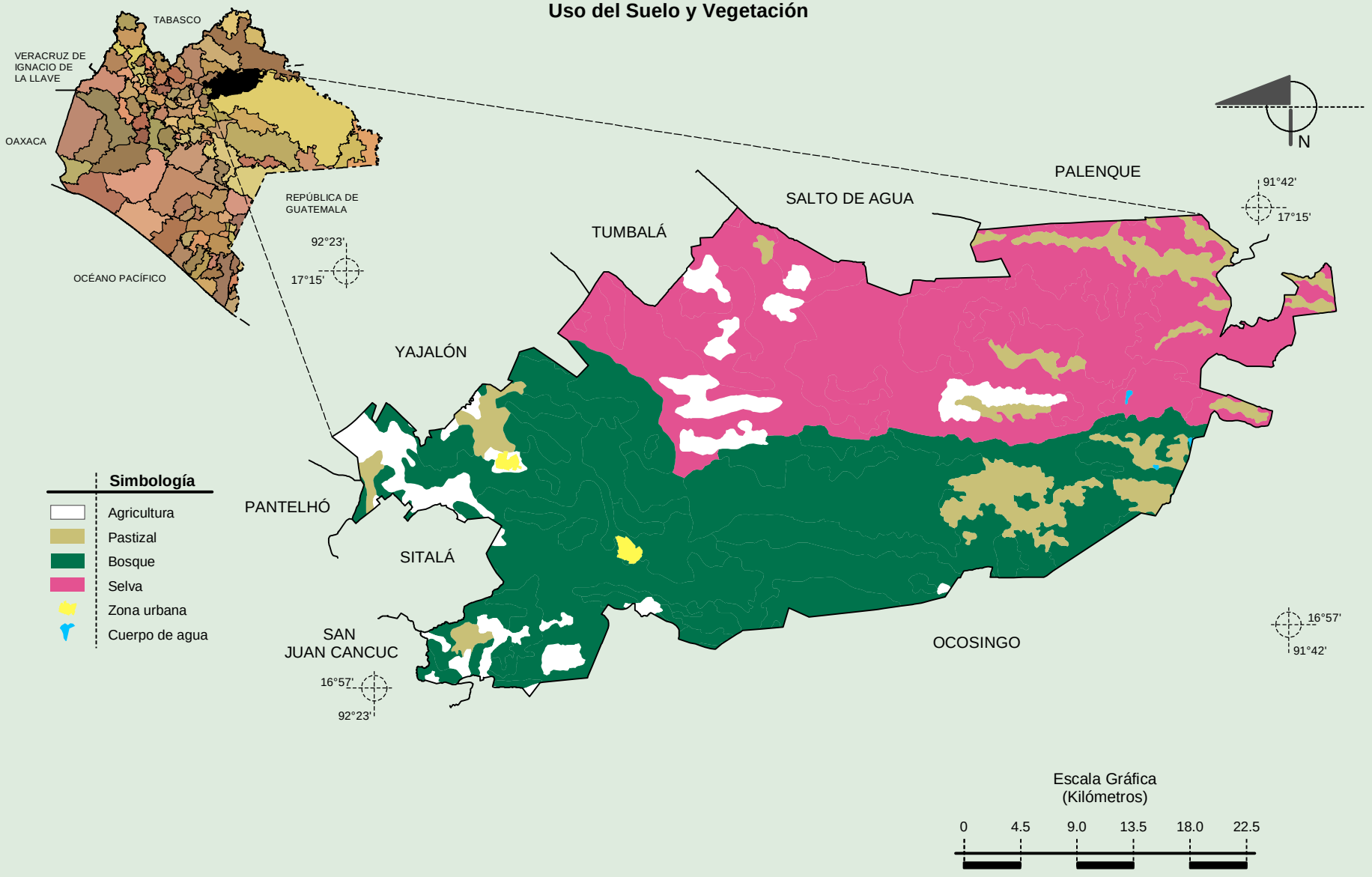

Fuente: INEGI. *Marco Geoestadístico 2010, Versión 4.3.*
INEGI. Conjunto de Datos Vectoriales de Uso del Suelo y Vegetación Serie III Escala 1:250 000.
INEGI. Información Topográfica Digital Escala 1:250 000 serie II.

INEGI. Compendio de información geográfica municipal 2010. Chilón, Chiapas. 2010