



Compendio de información geográfica municipal 2010

La Grandeza

Chiapas



INSTITUTO NACIONAL
DE ESTADÍSTICA Y GEOGRAFÍA

**Compendio de información geográfica municipal de los
Estados Unidos Mexicanos
La Grandeza, Chiapas
clave geoestadística 07036**

Ubicación geográfica	Coordenadas y altitud	Colindancias	Otros datos
	Entre los paralelos 15°27' y 15°34' de latitud norte; los meridianos 92°11' y 92°16' de longitud oeste; altitud entre 1 500 y 2 800 m.	Colinda al norte con el municipio de Bella Vista; al este con los municipios de Bella Vista, Amatenango de la Frontera y Bejuval de Ocampo; al sur con los municipios de Bejuval de Ocampo, El Porvenir y Siltepec; al oeste con el municipio de Siltepec.	Ocupa el 0.07% de la superficie del estado. Cuenta con 39 localidades y una población total de 7 272 habitantes http://mapserver.inegi.org.mx/mgn2k/ ; resultado del conteo 2010.

Fisiografía	Provincia	Subprovincia	Sistemas de topoformas
	Cordillera Centroamericana (100%)	Sierras del Sur de Chiapas (100%)	Sierra alta de laderas escarpadas (100%)

Clima	Rango de temperatura	Rango de precipitación	Clima
	14 – 20°C	2 000 – 3 500 mm	Templado húmedo con abundantes lluvias en verano (57.00%) y semicálido húmedo con abundantes lluvias en verano (43.00%)

Geología	Periodo	Roca	Sitios de interés
	Cretácico (94.57%) y No determinado (3.66%)	Sedimentaria: Caliza (94.57%) y limolita-arenisca (3.66%)	No disponible.

Nota: el porcentaje faltante corresponde a Zona Urbana con (1.77%)

Edafología	Suelo dominante
	Andosol (84.33%) y Acrisol (13.90%)

Nota: el porcentaje faltante corresponde a Zona Urbana con (1.77%)

Hidrografía	Región hidrológica	Cuenca	Subcuenca	Corrientes de agua	Cuerpos de agua
	Grijalva – Usumacinta (100%)	R. Grijalva – La Concordia (100%)	R. Zacualpa (97.35%) y R. Tapizaca (2.65%)	Perennes: Maíz e Intermitentes.	No disponible.

Uso del suelo y vegetación	Uso del suelo	Vegetación
	Agricultura (27.24%) y zona urbana (1.77%)	Pastizal inducido (60.07%) y bosque (10.92%)

Uso potencial de la tierra	Agrícola	Pecuario
	Para la agricultura manual continua (91.73%) No aptas para la agricultura (8.27%)	Para el aprovechamiento de la vegetación de pastizal (75.20%) Para el aprovechamiento de la vegetación natural diferente del pastizal (16.53%) No aptas para uso pecuario (8.27%)

Zona urbana	La zona urbana está creciendo sobre roca sedimentaria del Cretácico, en sierra alta de laderas escarpadas; sobre área donde originalmente había suelo denominado Andosol; tiene clima semicálido húmedo con abundantes lluvias en verano, y está creciendo sobre terrenos previamente ocupados por agricultura y pastizal inducido.
--------------------	---

Zonas arqueológicas y monumentos históricos	El único monumento es la Cruz Antigua que se encuentra en el vestíbulo de la iglesia de la Cabecera Municipal.
--	--

Fuente: www.inafed.gob.mx/wb2/ELOCAL/ELOC_Enciclopedia

Hablantes de lengua indígena	Dialecto	Número de personas
	Mame, Otomí, Tlapaneco, Tzotzil y No especificado.	177

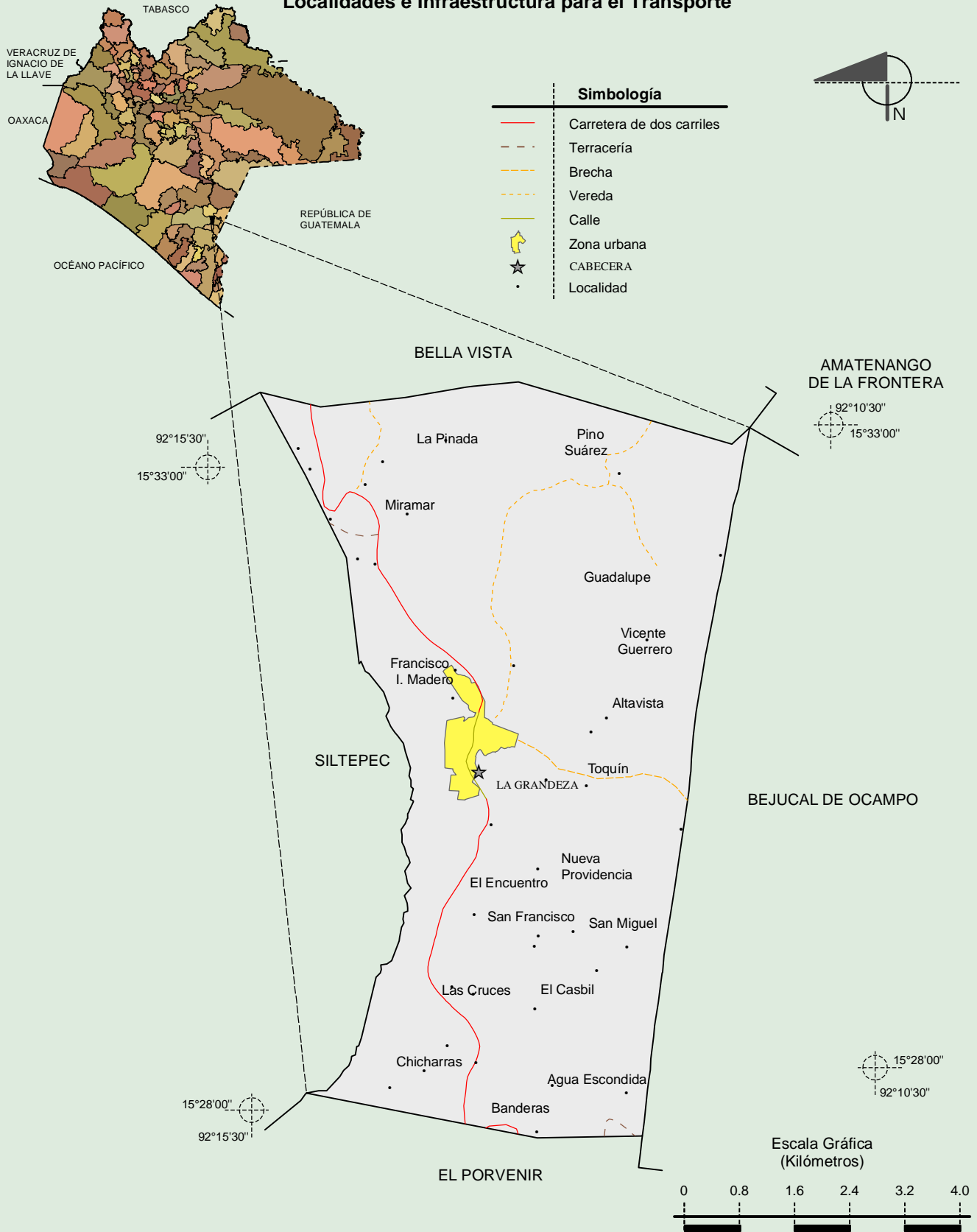
Fuente: INEGI. II Censo de Población y Vivienda, 2005. Tabulados básicos.

Cultura popular	Artesanías	Gastronomía	Música
	En el municipio se elabora jabón de cera, cestería y textiles.	Los platillos típicos del municipio son: mole de guajolote, tamales de pavo, pollo frito y pavo horneado.	No disponible.

Fuente: www.inafed.gob.mx/wb2/ELOCAL/ELOC_Enciclopedia

**Compendio de información geográfica municipal de los Estados Unidos Mexicanos
La Grandeza, Chiapas**

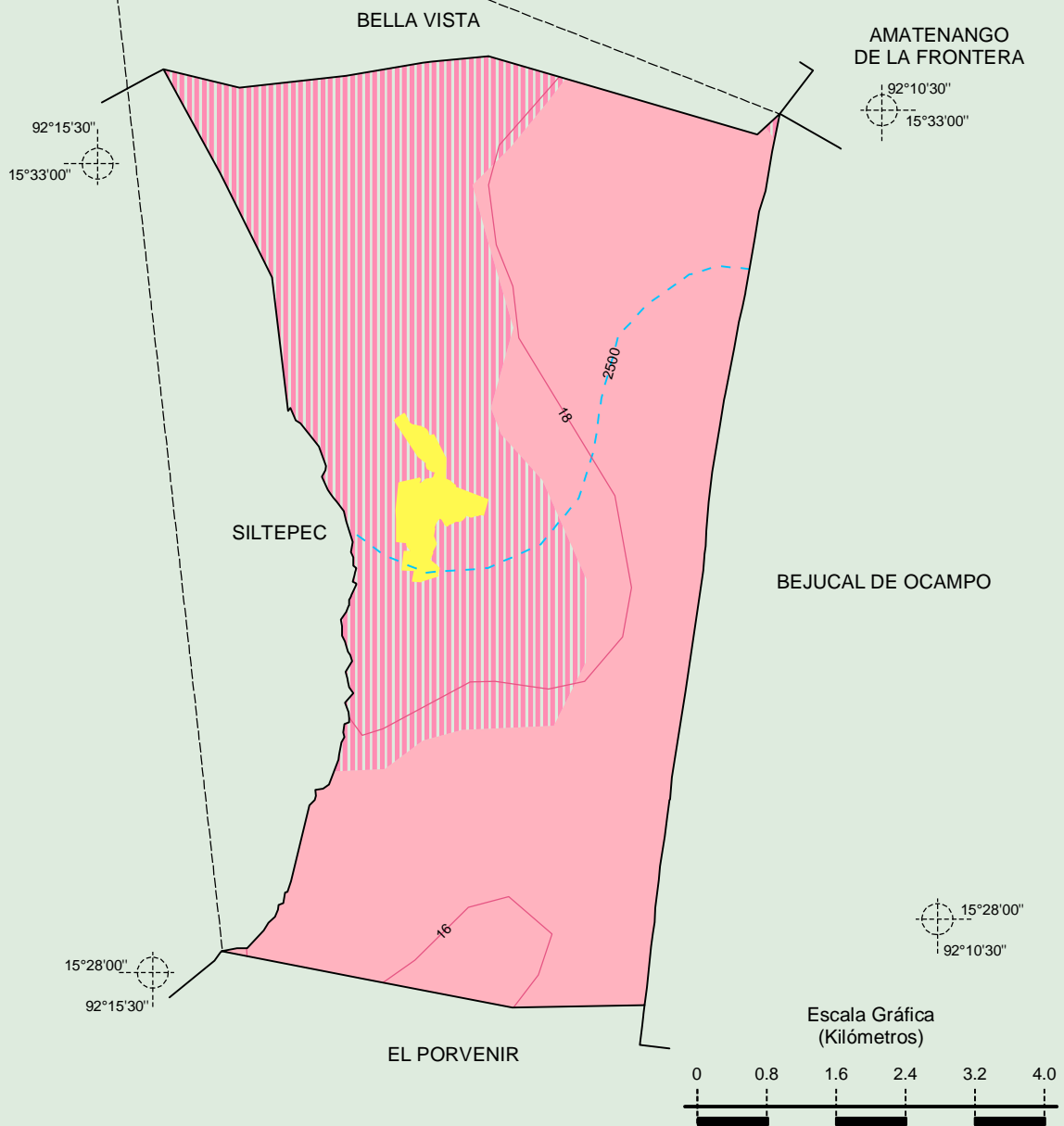
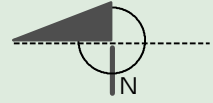
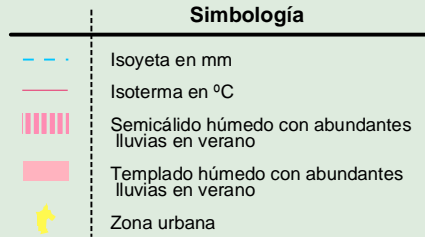
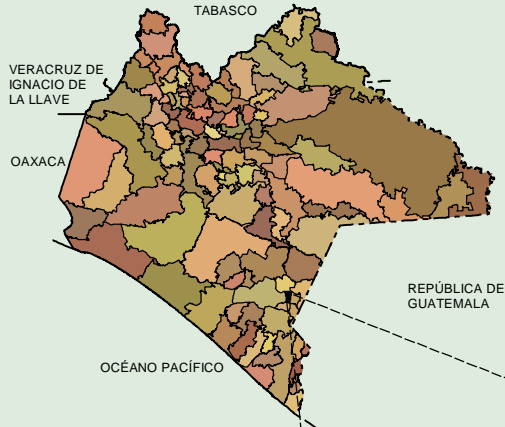
Localidades e Infraestructura para el Transporte



Fuente: INEGI. Marco Geoestadístico 2010, Versión 4.3.
INEGI. Información Topográfica Digital Escala 1:250 000 serie III.

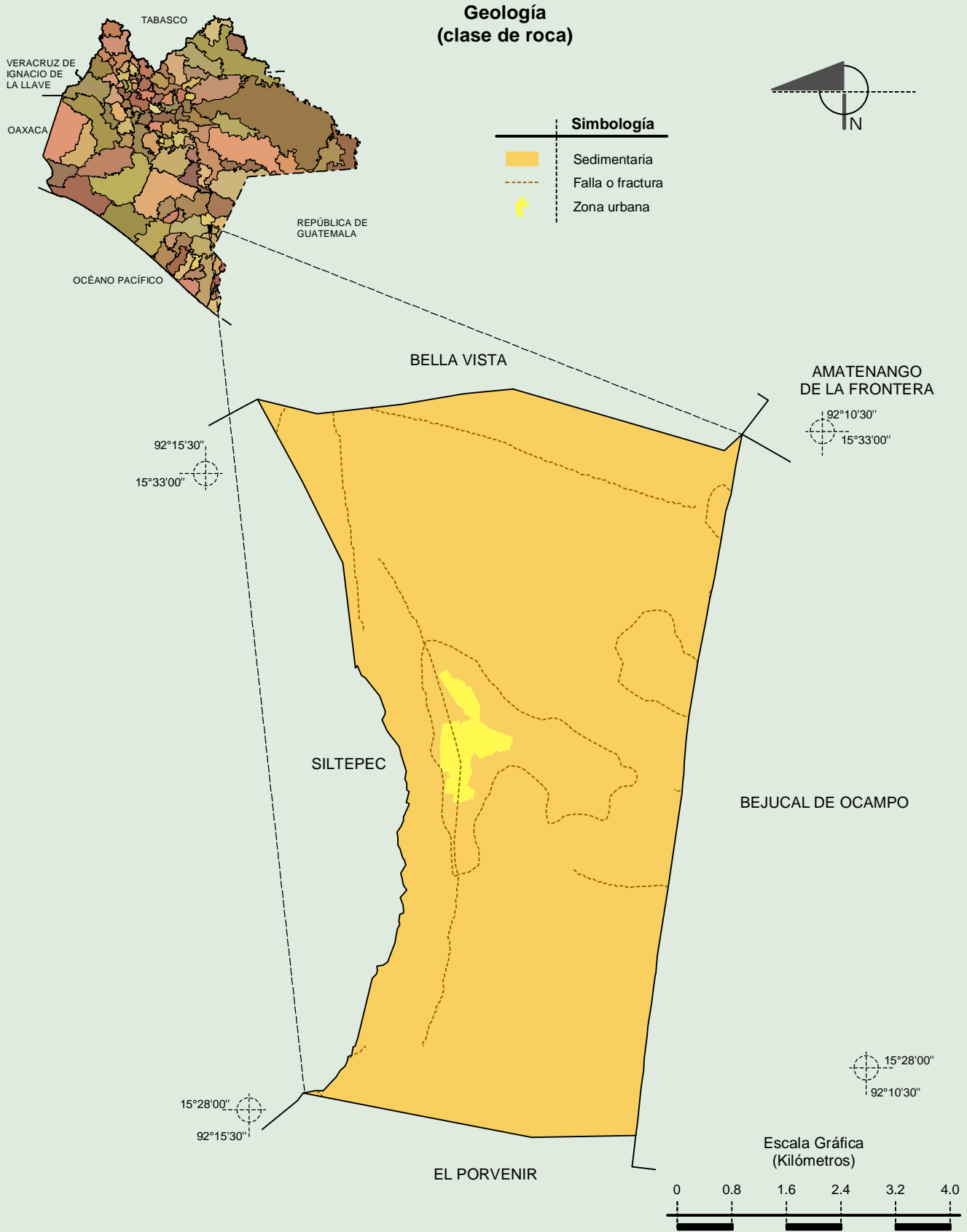
**Compendio de información geográfica municipal de los Estados Unidos Mexicanos
La Grandeza, Chiapas**

Climas



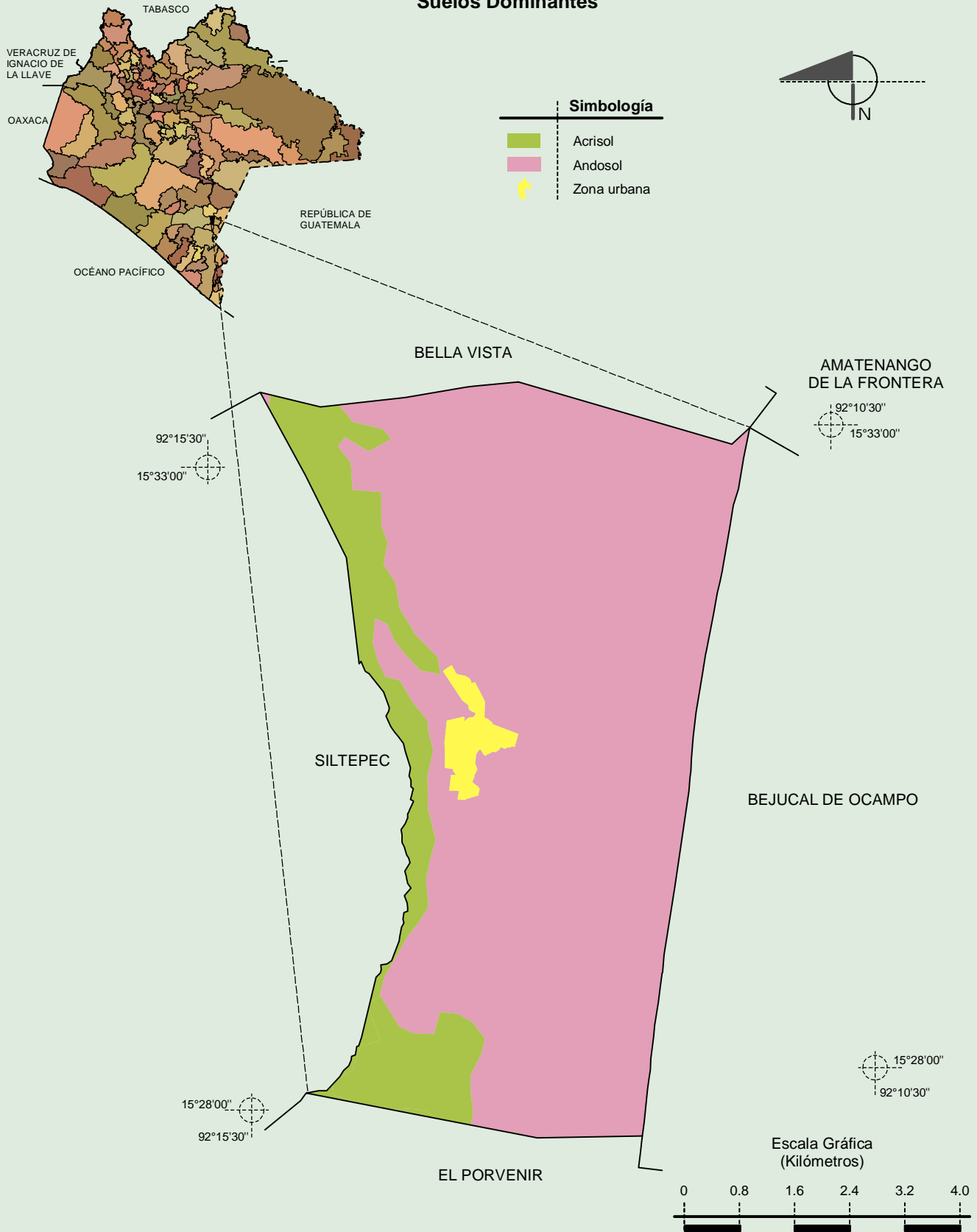
Fuente: INEGI. *Marco Geoestadístico 2010, Versión 4.3.*
INEGI. Continuo Nacional del Conjunto de Datos Geográficos de las Cartas de Climas, Precipitación Total Anual y Temperatura Media Anual 1:1 000 000, serie I.

**Compendio de información geográfica municipal de los Estados Unidos Mexicanos
La Grandeza, Chiapas**



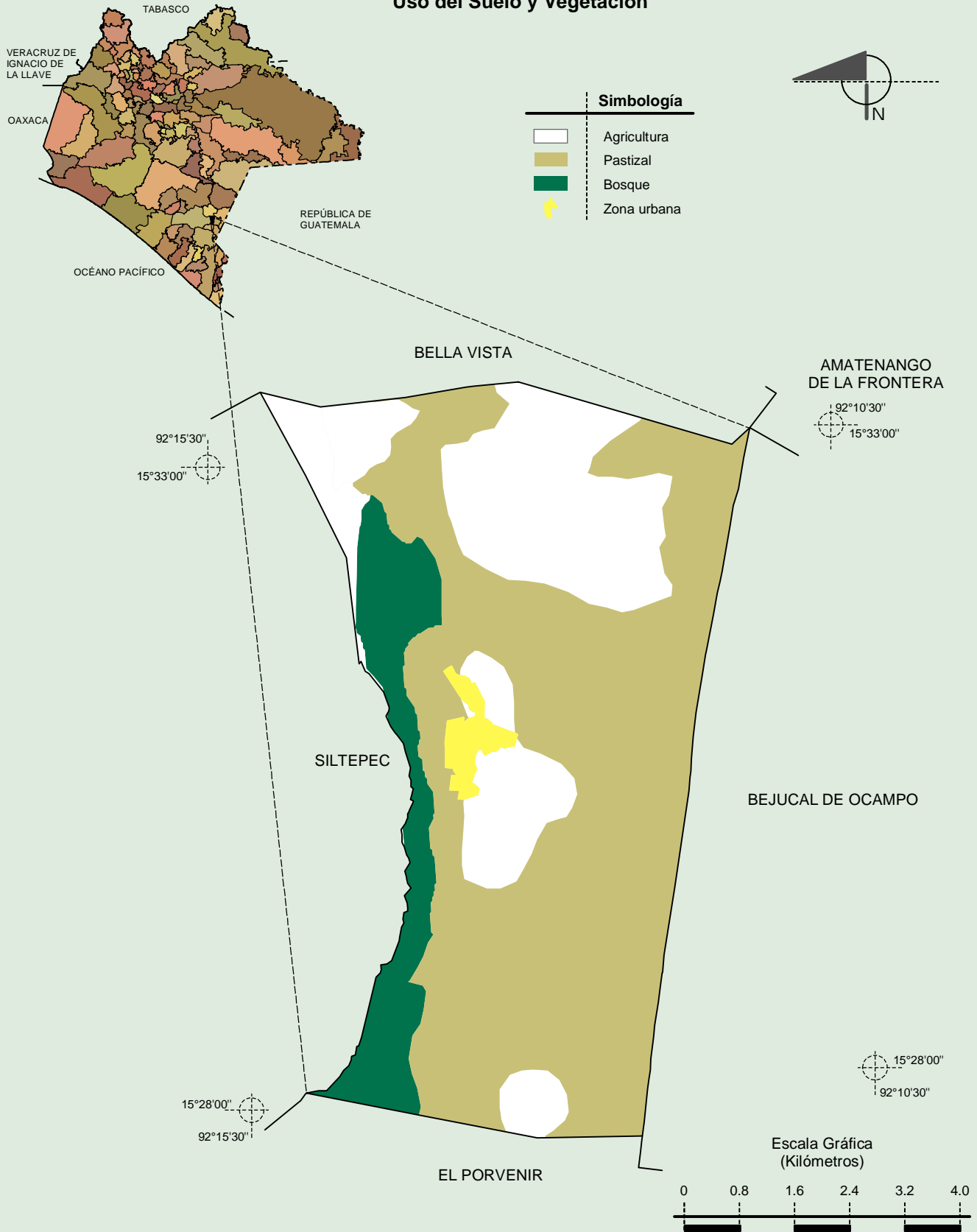
Fuente: INEGI. Marco Geoestadístico 2010, Versión 4.3.
INEGI. Continuo Nacional del Conjunto de Datos Geográficos de la Carta Geológica 1:250 000, serie I.

Suelos Dominantes



Fuente: INEGI. *Marco Geoestadístico 2010, Versión 4.3.*
INEGI. Conjunto de Datos Vectorial Edafológico, Escala 1:250 000 serie II (Continuo Nacional).

Uso del Suelo y Vegetación



Fuente: INEGI. *Marco Geoestadístico 2010, Versión 4.3.*
INEGI. Conjunto de Datos Vectoriales de Uso del Suelo y Vegetación Serie III Escala 1:250 000.