



Compendio de información geográfica municipal 2010

Ixtapangajoya

Chiapas



**Compendio de información geográfica municipal de los
Estados Unidos Mexicanos
Ixtapangajoya, Chiapas
clave geoestadística 07045**

Ubicación geográfica	Coordenadas y altitud	Colindancias	Otros datos
	Entre los paralelos 17°22' y 17°34' de latitud norte; los meridianos 92°54' y 93°04' de longitud oeste; altitud entre 0 y 900 m.	Colinda al norte con el municipio de Pichucalco y el estado de Tabasco; al este con el estado de Tabasco y el municipio de Amatlán; al sur con los municipios de Amatlán y Solosuchiapa; al oeste con los municipios de Solosuchiapa, Ixtacomitán y Pichucalco.	Ocupa el 0.15% de la superficie del estado. Cuenta con 23 localidades y una población total de 5 478 habitantes http://mapserver.inegi.org.mx/mgn2k/ ; resultado del censo 2010.

Fisiografía	Provincia	Subprovincia	Sistemas de topofomas
	Sierras de Chiapas y Guatemala (100%)	Sierras del Norte de Chiapas (100%)	Sierra alta escarpada compleja (100%)

Clima	Rango de temperatura	Rango de precipitación	Clima
	22 – 26°C	3 500 – 5 000 mm	Cálido húmedo con lluvias todo el año (100%)

Geología	Periodo	Roca	Sitios de interés
	Paleógeno (70.47%), Cretácico (20.05%), Neógeno (8.76%) y Cuaternario (0.72%)	Ígnea extrusiva: Andesita (8.76%) Sedimentaria: Lutita-arenisca (68.45%) y caliza (22.07%) Suelo: Aluvial (0.72%)	No disponible.

Edafología	Suelo dominante		
	Luvisol (98.60%) y Leptosol (1.40%)		

Hidrografía	Región hidrológica	Cuenca	Subcuenca	Corrientes de agua	Cuerpos de agua
	Grijalva Usumacinta (100%)	R. Grijalva Villahermosa (100%)	R. de la Sierra (83.98%), R. Pichucalco (10.66%) y R. Almendro (5.36%)	Perennes: La Sierra, El Sumidero, Ogoiba, Negro, Blanco, Teapa y Resbalón. Intermitentes: Jana.	No disponible.

Uso del suelo y vegetación	Uso del suelo	Vegetación
	Pastizal cultivado (71.38%), agricultura (6.84%) y zona urbana (0.39%)	Bosque (0.92) y Selva (20.47%)

Uso potencial de la tierra	Agrícola	Pecuario
	Para la agricultura de tracción animal continua (4.07%) Para la agricultura de tracción animal estacional (2.87%) Para la agricultura manual continua (3.53%) No aptas para la agricultura (89.53%)	Para el establecimiento de praderas cultivadas con maquinaria agrícola (2.46%) Para el establecimiento de praderas cultivadas con tracción animal (1.61%) Para el aprovechamiento de la vegetación de pastizal (2.87%) Para el aprovechamiento de la vegetación natural diferente del pastizal (3.53%) No aptas para uso pecuario (89.53%)

Zona urbana	La zona urbana está creciendo sobre roca sedimentaria del Paleógeno, en sierra alta escarpada compleja; sobre área donde originalmente había suelo denominado Luvisol; tiene clima cálido húmedo con lluvias todo el año, y está creciendo sobre terrenos previamente ocupados por agricultura y pastizal cultivado.
-------------	--

Zonas arqueológicas y monumentos históricos	El municipio cuenta con el Templo de Santo Tomás el cual fue construido en el año de 1 650 el cual está casi en ruinas.
---	---

Fuente: www.inafed.gob.mx/wb2/ELOCAL/ELOC_Enciclopedia

Hablantes de lengua indígena	Dialecto	Número de personas
	Tzotzil, Zoque, Chol, Maya y No especificado.	656

Fuente: INEGI. II Censo de Población y Vivienda, 2005. Tabulados básicos.

Cultura popular	Artesanías	Gastronomía	Música
	En el municipio se elaboran muebles de madera y herrería, ropa, canastos de bejuco y abanicos de palma.	No disponible.	No disponible.

Fuente: www.inafed.gob.mx/wb2/ELOCAL/ELOC_Enciclopedia

Localidades e Infraestructura para el Transporte



Fuente: INEGI. Marco Geoestadístico 2010, Versión 4.3.
 INEGI. Información Topográfica Digital Escala 1:250 000 serie III.

**Compendio de información geográfica municipal de los Estados Unidos Mexicanos
Ixtapangajoya, Chiapas**

Relieve



INEGI. Compendio de información geográfica municipal 2010. Ixtapangajoya, Chiapas. 2010

Fuente: INEGI. *Marco Geoestadístico 2010, Versión 4.3.*
 INEGI. Información Topográfica Digital Escala 1:250 000 serie III
 INEGI. Continuo Nacional del Conjunto de Datos Geográficos de la Carta Fisiográfica 1:1 000 000, serie I.
 INEGI-CONAGUA. 2007. Mapa de la Red Hidrográfica Digital de México escala 1:250 000. México.

**Compendio de información geográfica municipal de los Estados Unidos Mexicanos
Ixtapangajoya, Chiapas**

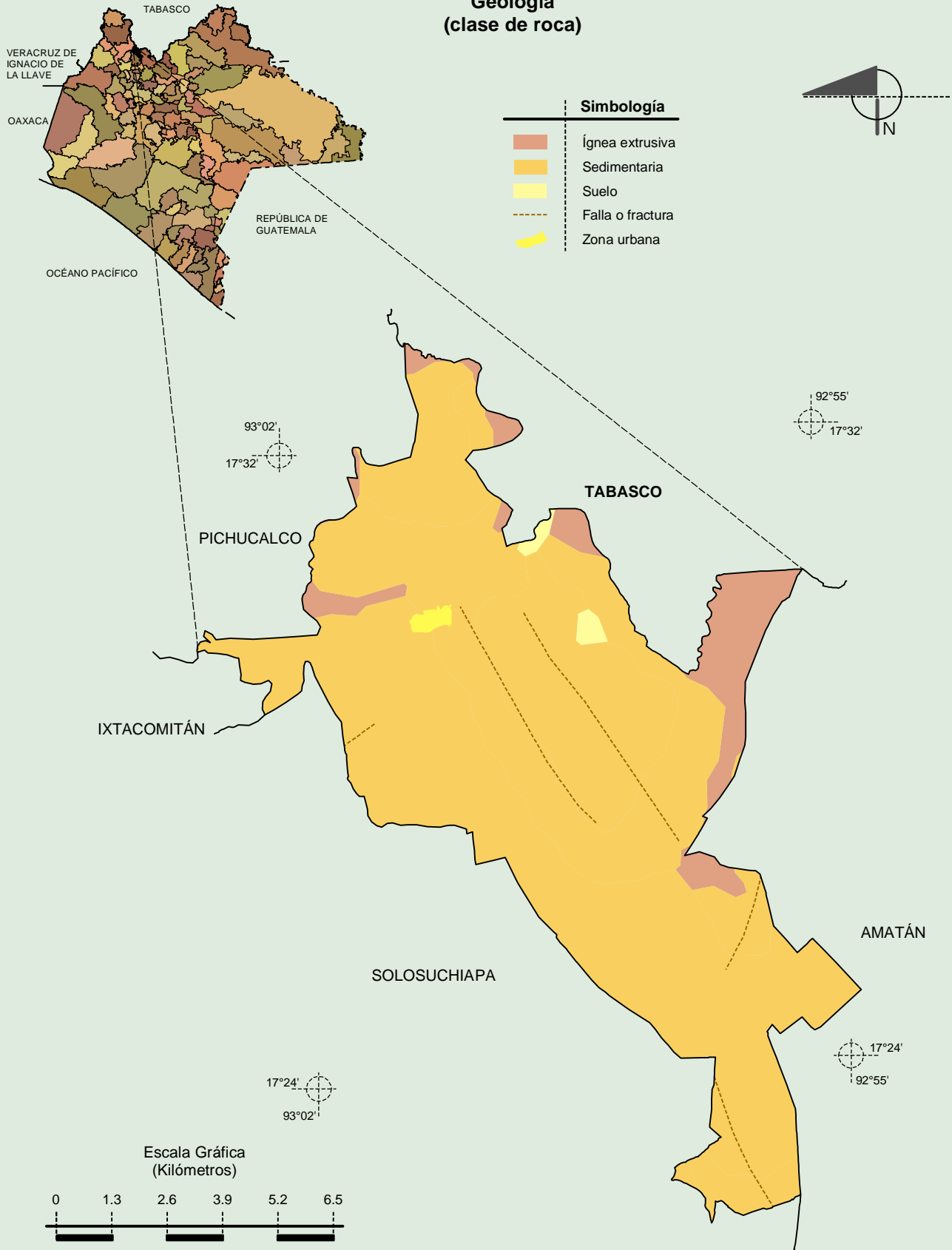
Climas



Fuente: INEGI. *Marco Geoestadístico 2010, Versión 4.3.*
INEGI. Continuo Nacional del Conjunto de Datos Geográficos de las Cartas de Climas, Precipitación Total Anual y Temperatura Media Anual 1:1 000 000, serie I.

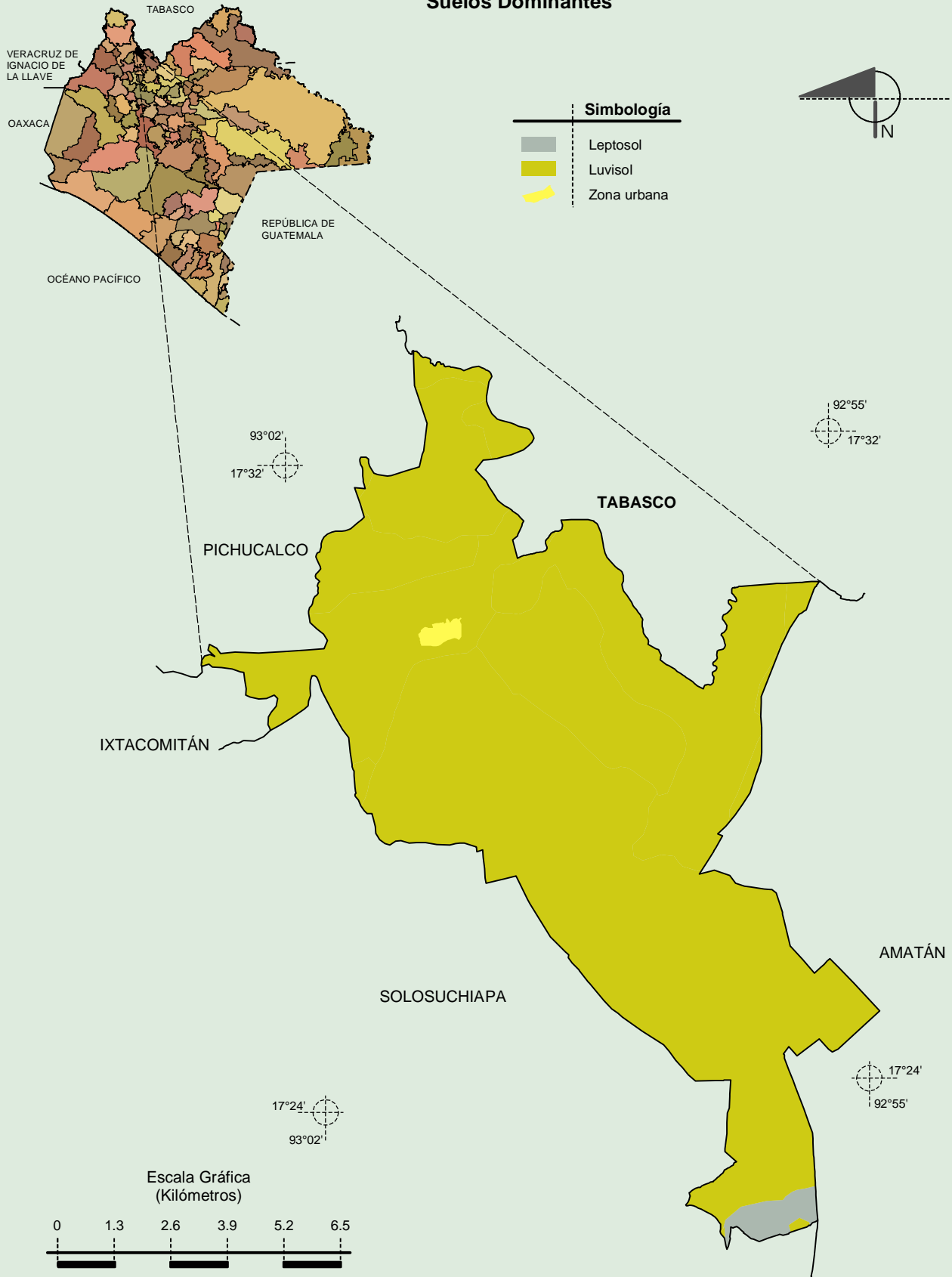
**Compendio de información geográfica municipal de los Estados Unidos Mexicanos
Ixtapangajoya, Chiapas**

**Geología
(clase de roca)**



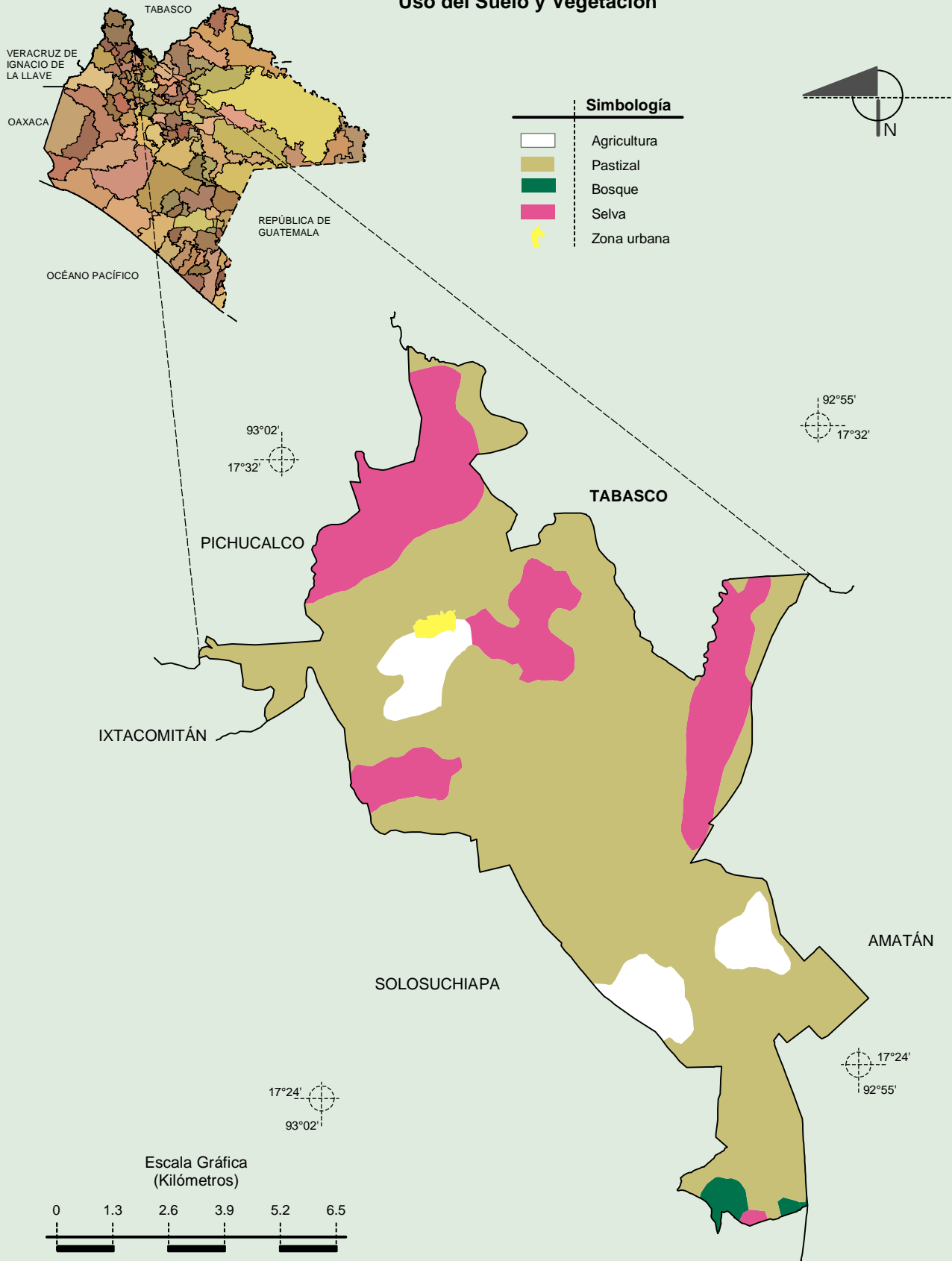
Fuente: INEGI. *Marco Geoestadístico 2010, Versión 4.3.*
INEGI. Continuo Nacional del Conjunto de Datos Geográficos de la Carta Geológica, 1:250 000, serie I.

Suelos Dominantes



Fuente: INEGI. Marco Geoestadístico 2010, Versión 4.3.
INEGI. Conjunto de Datos Vectorial Edafológico, Escala 1:250 000 serie II (Continuo Nacional).

Uso del Suelo y Vegetación



Fuente: INEGI. *Marco Geoestadístico 2010, Versión 4.3.*
INEGI. Conjunto de Datos Vectoriales de Uso del Suelo y Vegetación Serie III Escala 1:250 000.