



Compendio de información geográfica municipal 2010

Mitontic

Chiapas



**Compendio de información geográfica municipal de los
Estados Unidos Mexicanos
Mitontic, Chiapas
clave geoestadística 07056**

Ubicación geográfica	Coordenadas y altitud	Colindancias	Otros datos
	Entre los paralelos 16°51' y 16°55' de latitud norte; los meridianos 92°30' y 92°39' de longitud oeste; altitud entre 1 500 y 2 400 m.	Colinda al norte con el municipio de Chenalhó; al este con el municipio de Chenalhó y Tenejapa; al sur con los municipios de Tenejapa y Chamula; al oeste con los municipios de Chamula y Chenalhó.	Ocupa el 0.05% de la superficie del estado. Cuenta con 15 localidades y una población total de 11 157 habitantes http://mapserver.inegi.org.mx/mgn2k/ ; resultado del censo 2010.

Fisiografía	Provincia	Subprovincia	Sistemas de topoformas
	Sierras de Chiapas y Guatemala (100%)	Altos de Chiapas (100%)	Sierra alta de laderas tendidas (100%)

Clima	Rango de temperatura	Rango de precipitación	Clima
	14 – 20°C	1 500 – 2 500 mm	Semicálido húmedo con abundantes lluvias en verano (52.60%) y templado húmedo con abundantes lluvias en verano (47.40%)

Geología	Periodo	Roca	Sitios de interés
	Cretácico (83.78%) y Paleógeno (16.22%)	Sedimentaria: Caliza (83.78%), lutita-arenisca (15.87%) y limolita-arenisca (0.35%)	No disponible.

Edafología	Suelo dominante
	Alisol (67.91%), Luvisol (16.19%), Leptosol (13.16%) y Phaeozem (2.74%)

Hidrografía	Región hidrológica	Cuenca	Subcuenca	Corrientes de agua	Cuerpos de agua
	Grijalva – Usumacinta (100%)	R. Grijalva – Villahermosa (100%)	R. Chacté (80.41%) y R. Plátanos (19.59%)	Perennes: Yaxgemél. Intermitentes: Shunúch y Chimobil.	No disponible.

Uso del suelo y vegetación	Uso del suelo	Vegetación
	Agricultura (38.28%) y zona urbana (0.90%)	Bosque (60.82%)

Uso potencial de la tierra	Agrícola	Pecuario
	Para la agricultura manual continua (49.80%) No aptas para la agricultura (50.20%)	Para el aprovechamiento de la vegetación natural diferente del pastizal (50.20%) No aptas para uso pecuario (49.80%)

Zona urbana	La zona urbana está creciendo sobre roca sedimentaria del Paleógeno y Cretácico, en sierra alta de laderas tendidas; sobre áreas donde originalmente había suelos denominados Leptosol y Phaeozem; tiene clima semicálido húmedo con abundantes lluvias en verano y templado húmedo con abundantes lluvias en verano, y está creciendo sobre terreno previamente ocupado por agricultura.
--------------------	---

Zonas arqueológicas y monumentos históricos	No disponible.
--	----------------

Fuente: www.inafed.gob.mx/wb2/ELOCAL/ELOC_Enciclopedia

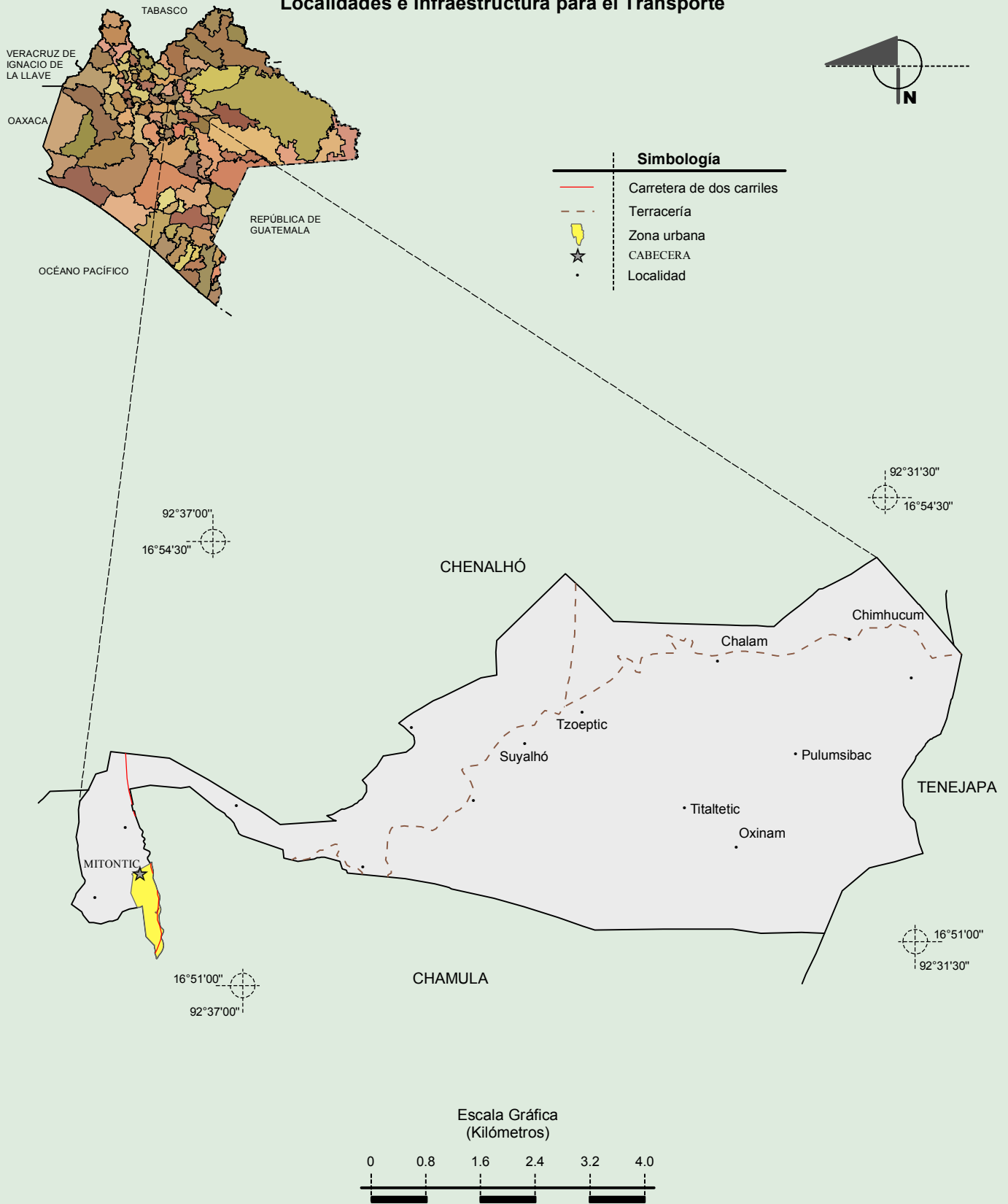
Hablantes de lengua indígena	Dialecto	Número de personas
	Tzotzil, Tzeltal y No especificado.	7 445

Fuente: INEGI. II Censo de Población y Vivienda, 2005. Tabulados básicos

Cultura popular	Artesanías	Gastronomía	Música
	En el municipio se elaboran textiles de lana y algodón, tejido en tela de cintura, jarciería y artículos de palma.	Los platillos típicos del municipio son: tortilla, frijoles, verduras y huevos. Dulces de calabaza y agua de chicha y pozol.	No disponible.

Fuente: www.inafed.gob.mx/wb2/ELOCAL/ELOC_Enciclopedia

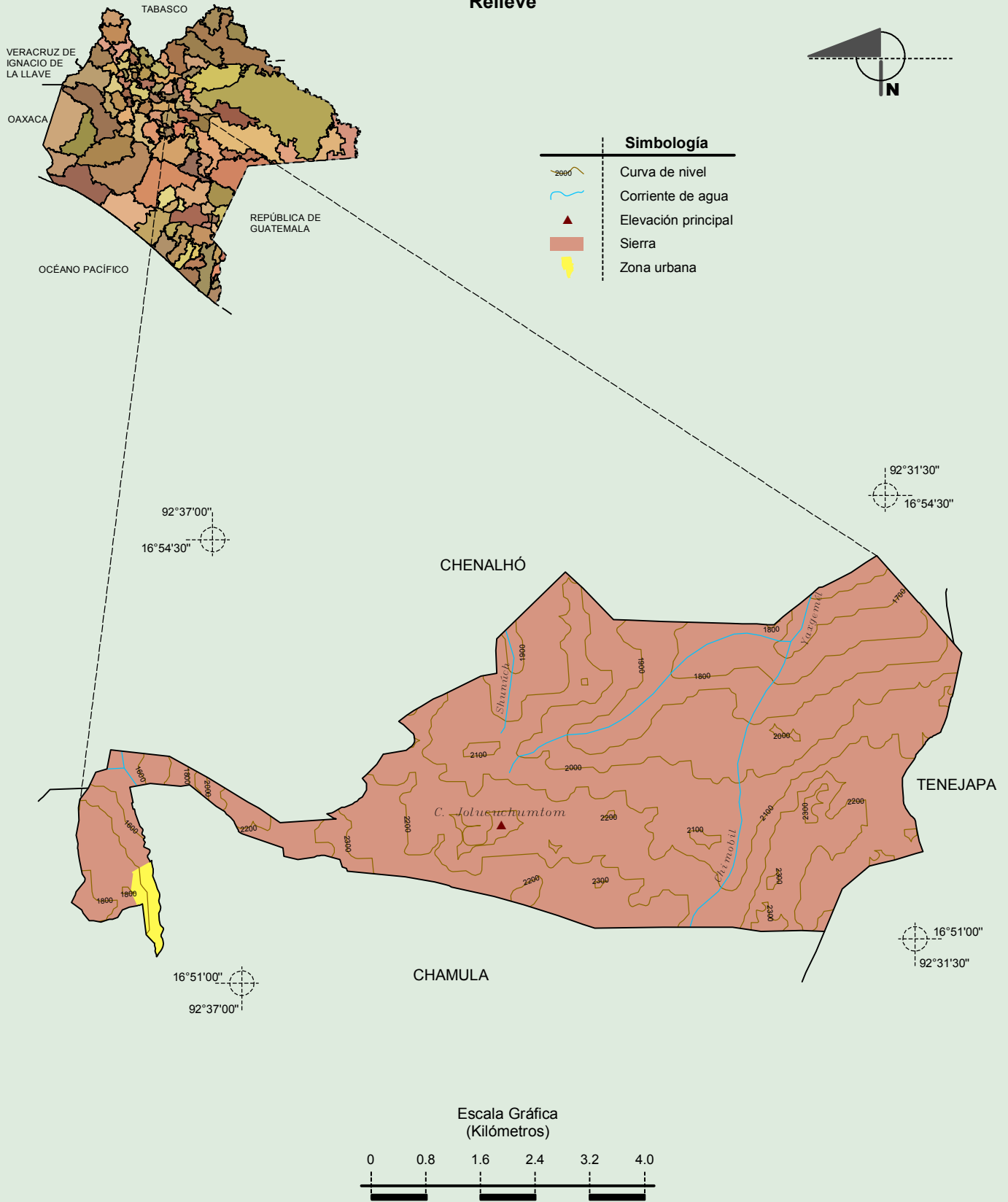
Localidades e Infraestructura para el Transporte



Fuente: INEGI. Marco Geoestadístico 2010, Versión 4.3.
INEGI. Información Topográfica Digital Escala 1:250 000 serie III.

**Compendio de información geográfica municipal de los Estados Unidos Mexicanos
Mitontic, Chiapas**

Relieve

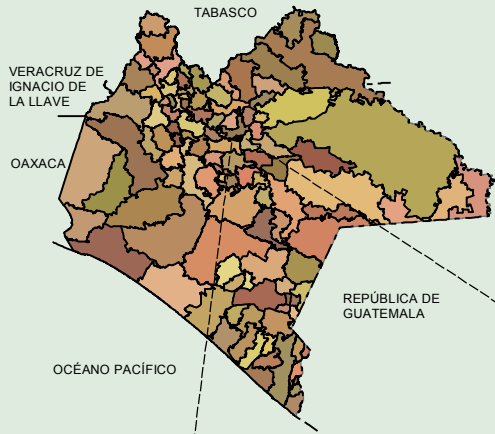
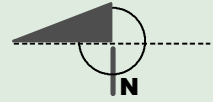


INEGI. Compendio de información geográfica municipal 2010. Mitontic, Chiapas. 2010

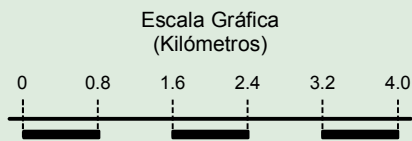
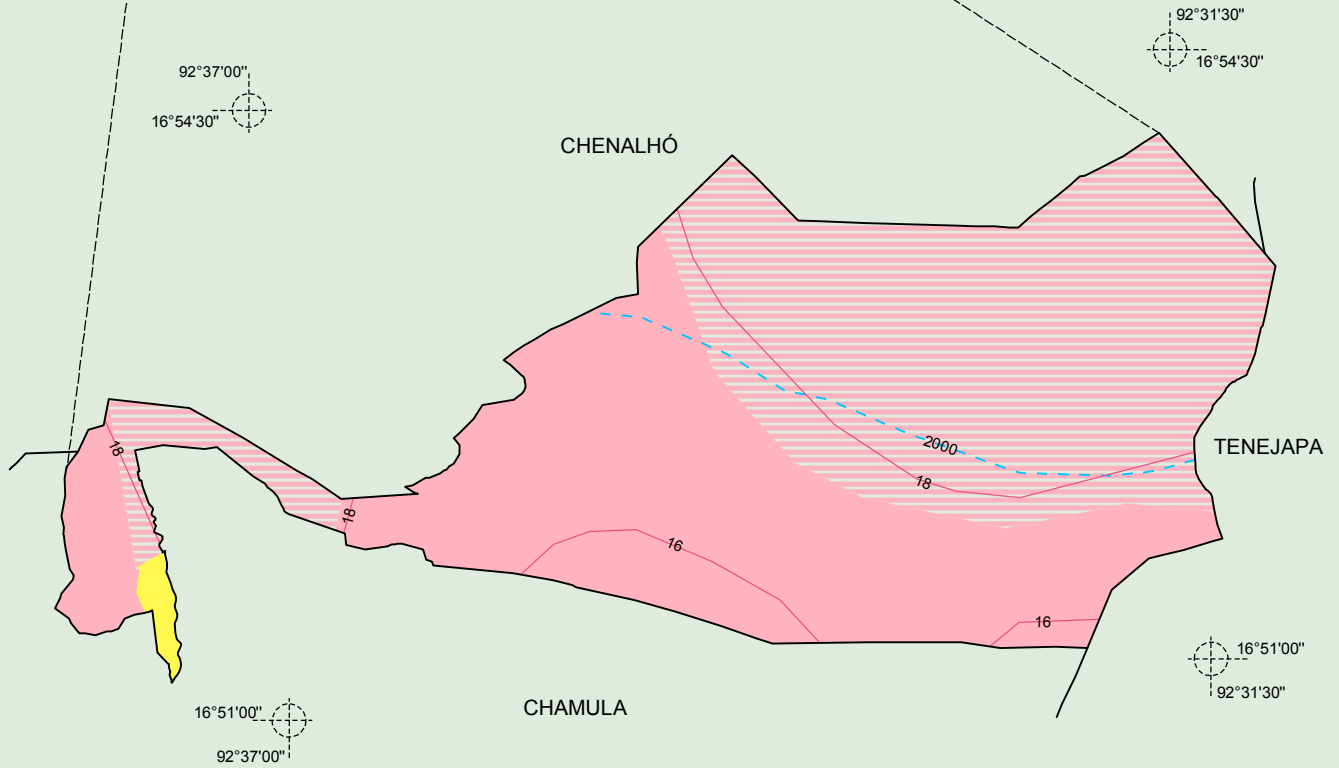
Fuente: INEGI. *Marco Geoestadístico 2010, Versión 4.3.*
 INEGI. Información Topográfica Digital Escala 1:250 000 serie III
 INEGI. Continuo Nacional del Conjunto de Datos Geográficos de la Carta Fisiográfica 1:1 000 000, serie I.
 INEGI-CONAGUA. 2007. Mapa de la Red Hidrográfica Digital de México escala 1:250 000. México.

**Compendio de información geográfica municipal de los Estados Unidos Mexicanos
Mitontic, Chiapas**

Climas



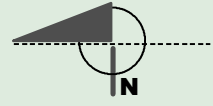
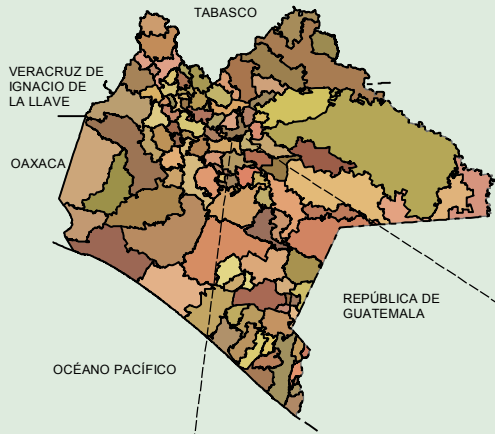
Simbología	
	Isoyeta en mm
	Isoterma en °C
	Semicálido húmedo con abundantes lluvias en verano
	Templado húmedo con abundantes lluvias en verano
	Zona urbana






Fuente: INEGI. *Marco Geoestadístico 2010, Versión 4.3.*
INEGI. Continuo Nacional del Conjunto de Datos Geográficos de las Cartas de Climas, Precipitación Total Anual y Temperatura Media Anual 1:1 000 000, serie I.

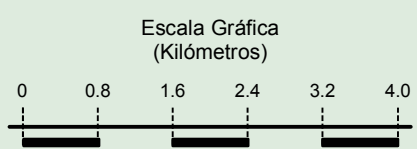
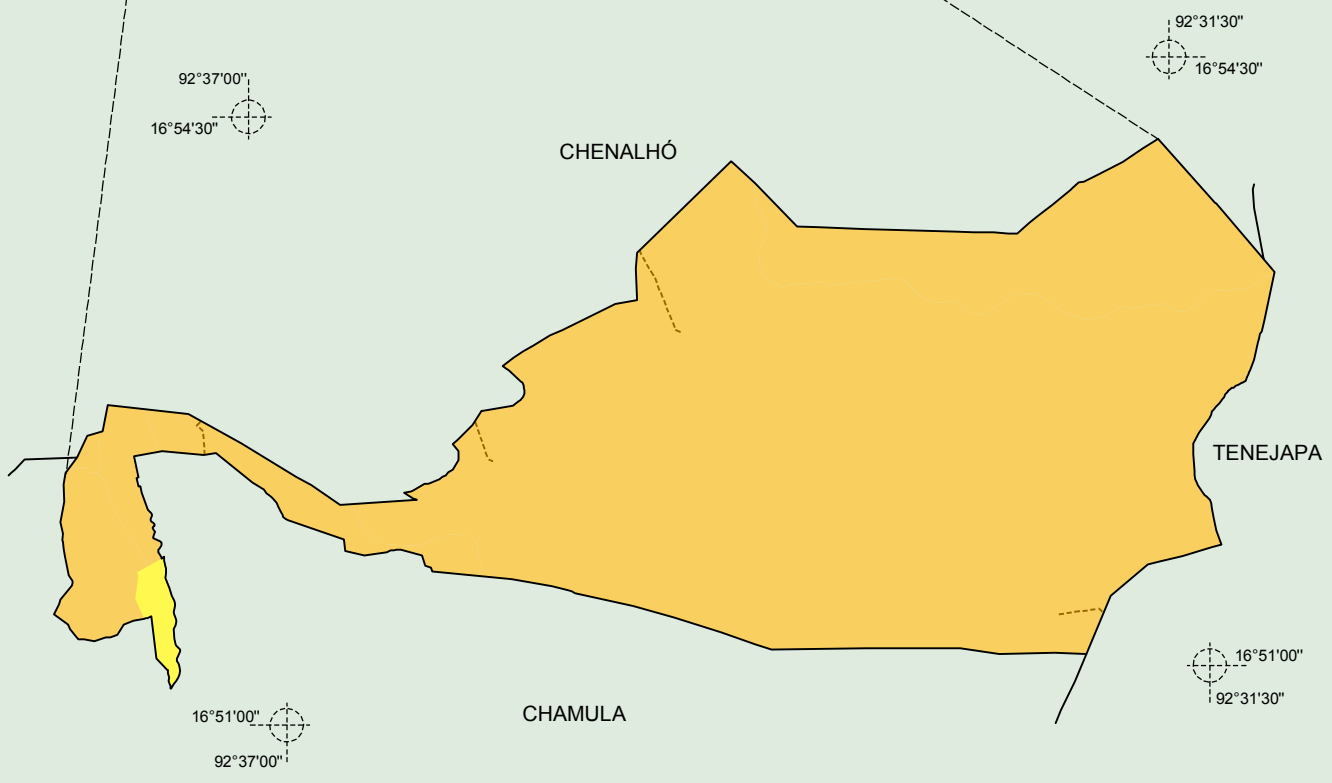
**Compendio de información geográfica municipal de los Estados Unidos Mexicanos
Mitontic, Chiapas**

**Geología
(clase de roca)**



Simbología

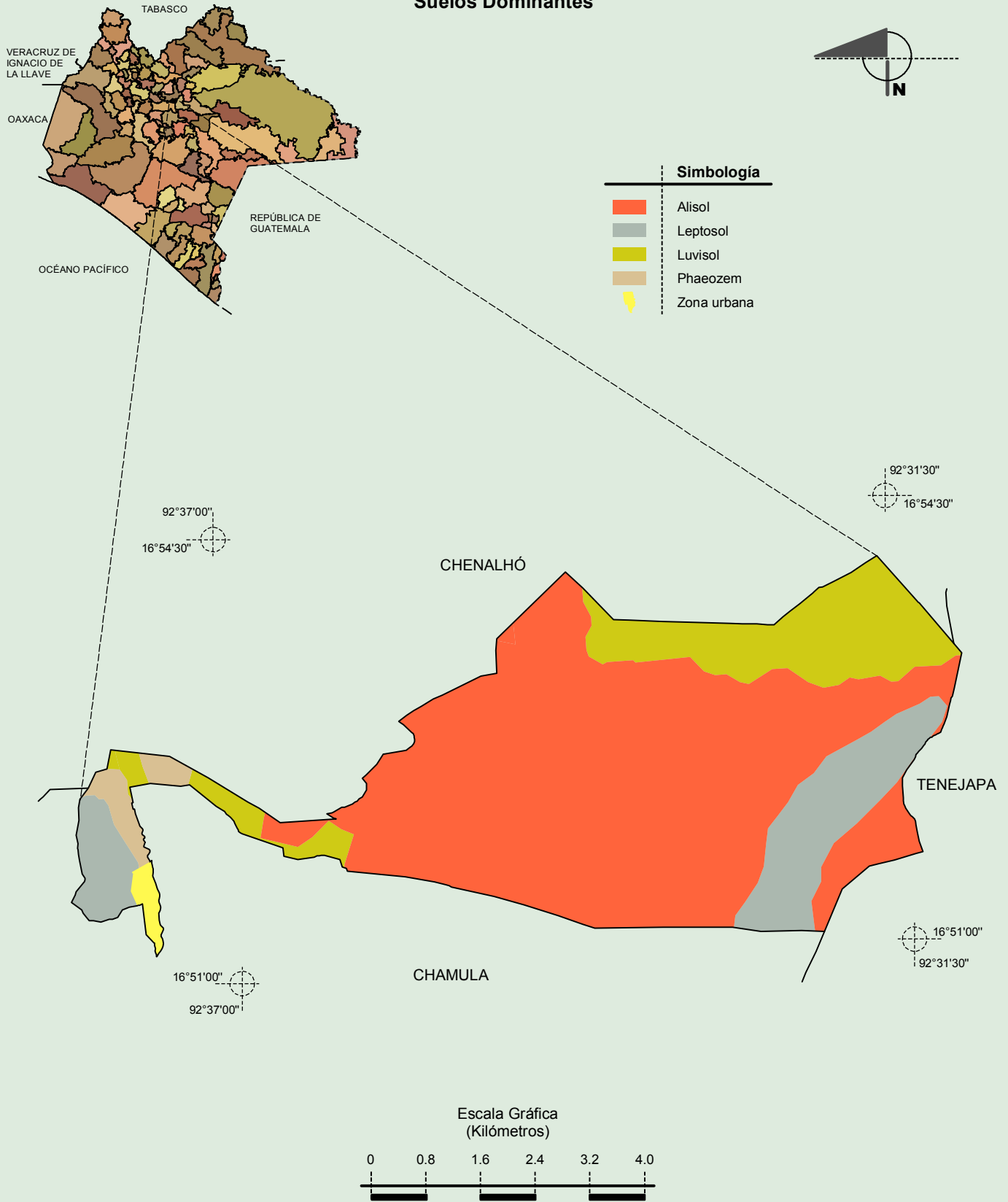
	Sedimentaria
	Falla o fractura
	Zona urbana



INEGI. Compendio de información geográfica municipal 2010. Mitontic, Chiapas. 2010

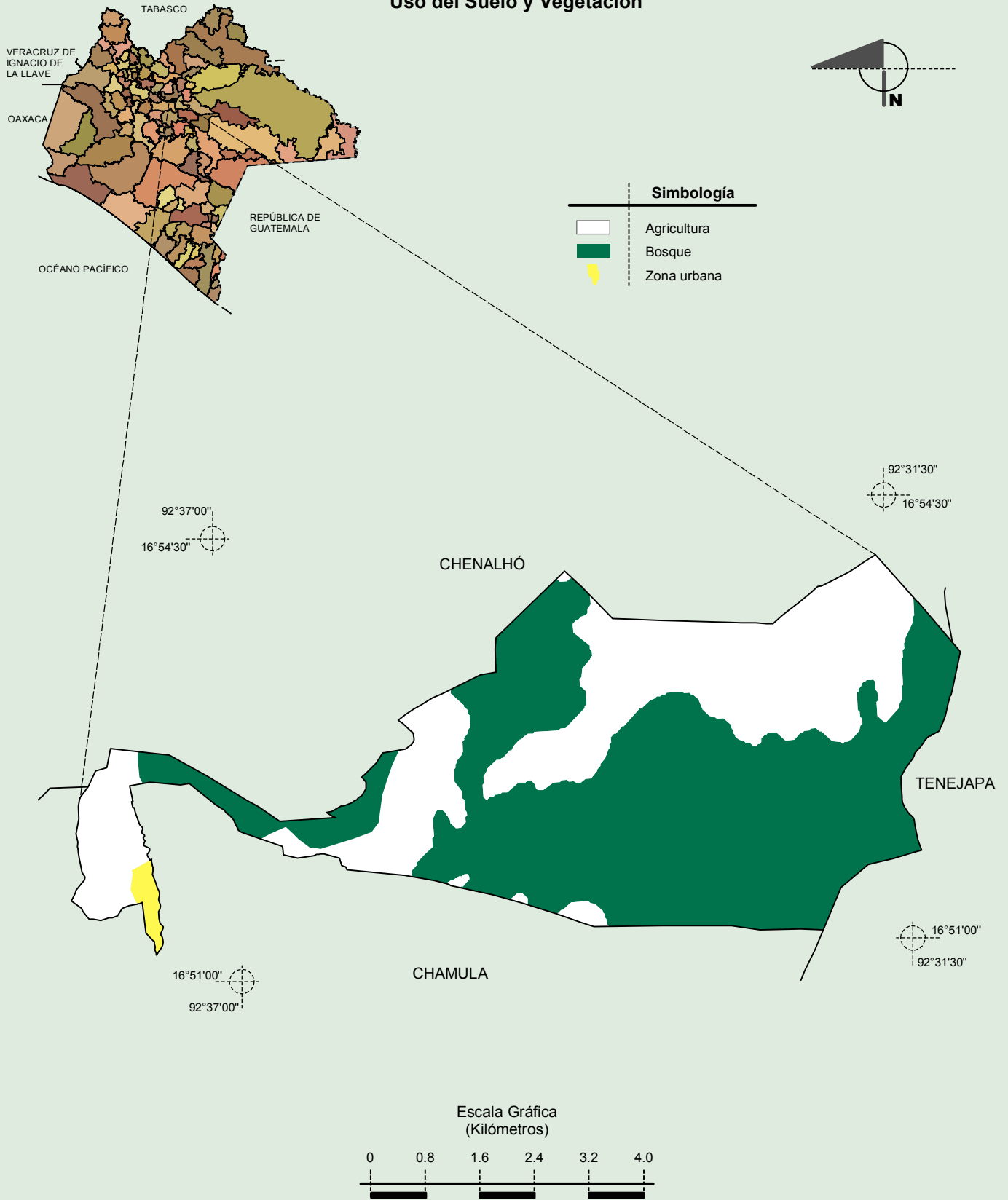
Fuente: INEGI. *Marco Geoestadístico 2009, Versión 4.3.*
INEGI. Continuo Nacional del Conjunto de Datos Geográficos de la Carta Geológica 1:250 000, serie I.

Suelos Dominantes



Fuente: INEGI. *Marco Geoestadístico 2010, versión 4.3*.
INEGI. Conjunto de Datos Vectorial Edafológico, Escala 1:250 000 serie II (Continuo Nacional).

Uso del Suelo y Vegetación



INEGI. Compendio de información geográfica municipal 2010. Mitontic, Chiapas. 2010

Fuente: INEGI. *Marco Geoestadístico 2010, Versión 4.3.*
INEGI. Conjunto de Datos Vectoriales de Uso del Suelo y Vegetación Serie III Escala 1:250 000.