Instituto Nacional de Estadística y Geografía



Compendio de información geográfica municipal 2010

Ocosingo

Chiapas

INSTITUTO NACIONAL
DE ESTADÍSTICA Y GEOGRAFÍA

Compendio de información geográfica municipal de los Estados Unidos Mexicanos
Ocosingo, Chiapas
clave geoestadística 07059

	Coordenadas y altitud	Colindancias	Otros datos
Ubicación geográfica	Entre los paralelos 16°05' y 17°15' de latitud norte; los meridianos 90°39' y 92°22' de longitud oeste; altitud entre 0 y 2 000 m.	Colinda al norte con los municipios de Chilón, Palenque y La República de Guatemala; al este con La República de Guatemala y los municipios de Benemérito de las Américas y Marqués de Comillas; al sur con los municipios de Marqués de Comillas, Maravilla Tenejapa, Las Margaritas y Altamirano; al oeste con los municipios de Altamirano, Oxchuc, San Juan Cancuc y Chilón.	Ocupa el 12.93% de la superficie del estado. Cuenta con 1 088 localidades y una población total de 198 877 habitantes http://mapserver.inegi.org.mx/mgn2k/; resultado del censo 2010.

	Provincia	Subprovincia	Sistemas de topoformas
Fisiografía	Sierras de Chiapas y Guatemala (100%)	Sierras Lacandona (94.51%), Altos de Chiapas (4.38%) y Sierras del Norte de Chiapas (1.11%)	Lomerío con llanuras (50.70%), Sierra alta plegada con cañadas (30.80%), Sierra baja plegada (10.12%), Sierra alta de laderas tendidas (4.38%), Lomerío con cañadas (2.89%) y Sierra alta escarpada compleja (1.11%)

	Rango de temperatura	Rango de precipitación	Clima
Clima	18 – 28°C	1 500 – 3 500 mm	Cálido húmedo con abundantes lluvias en verano (62.00%), cálido subhúmedo con lluvias en verano (12.39%), semicálido húmedo con abundantes lluvias en verano (12.14%), cálido húmedo con lluvias todo el año (11.39%), semicálido subhúmedo con lluvias en verano (1.85%) y semicálido húmedo con lluvias todo el año (0.23%)

	Periodo	Roca	Sitios de interés
Geología	Cretácico (59.24%), Paleógeno (35.73%) y Cuaternario (3.76%)	Sedimentaria: Caliza (60.85%), lutita-arenisca (25.20%), limolita-arenisca (8.16%) y caliza-lutita (0.76%) Suelo: Aluvial (3.63%) y lacustre (0.13%)	Banco de material.

Nota: el porcentaje faltante corresponde a No Aplicable (0.54%), Cuerpo de Agua con (0.52%) y Zona Urbana (0.21%)

INEGI. Compendio de información geográfica municipal 2010. Ocosingo, Chiapas. 2010

Edafología	Suelo dominante
	Luvisol (27.86%), Leptosol (26.04%), Phaeozem (17.55%), Cambisol (10.21%), Umbrisol (4.77%), Gleysol (4.29%), Vertisol (2.96%), Regosol (2.22%), Acrisol 2.15%), Fluvisol (1.11%) y Nitisol (0.11%)

Nota: el porcentaje faltante corresponde a Cuerpo de Agua con (0.52%) y Zona Urbana (0.21%)

Hidrografía	Región hidrológica	Cuenca	Subcuenca	Corrientes de agua	Cuerpos de agua
	Grijalva - Usumacinta (100%)	R. Lacantún (82.12%), R. Grijalva - Villahermosa (14.51%) y R. Usumacinta (3.37%)	R. Lacanjá (20.16%), R. San Pedro (15.26%), R. Jataté (13.79%), R. Grijalva (13.40%), R. Azul (9.82%), R. Lacantún (9.64%), R. Perlas (7.96%), R. Chacaljáh (3.36%), L. Miramar (3.21%), R. Tzanconejá (2.00%), R. Chacté (1.02%), R. Euseba (0.29%), R. Shumulá (0.06%) y R. Yashijá (0.03%)	**Perennes:** Usumacinta, Santo Domingo, Lacantún e Intermitentes.	**Perennes** (0.50%): Laguna Miramar, Laguna Metzaboc, Laguna Colorada, Lago Pamalnavil, Laguna Guineo, Laguna Sival, Lago Naja, Laguna Ocotal, Laguna Suspiro, Laguna Santa Clara, Laguna Lacanjá e Intermitentes (0.02%)

Uso del suelo y vegetación	Uso del suelo	Vegetación
	Pastizal cultivado (12.77%), agricultura (1.62%) y zona urbana (0.21%)	Selva (69.55%), bosque (13.16%), pastizal inducido (1.13%), tular (0.47%) y otro (0.03%)

Nota: el porcentaje faltante corresponde a No Aplicable (0.54%) y Cuerpo de Agua con (0.52%)

Uso potencial de la tierra	Agrícola	Pecuario
	Para la agricultura mecanizada continua (30.93%) Para la agricultura mecanizada estacional (0.22%) Para la agricultura de tracción animal continua (7.34%) Para la agricultura manual continua (18.64%) No aptas para la agricultura (42.87%)	Para el establecimiento de praderas cultivadas con maquinaria agrícola (29.65%) Para el establecimiento de praderas cultivadas con tracción animal (8.77%) Para el aprovechamiento de la vegetación de pastizal (0.59%) Para el aprovechamiento de la vegetación natural diferente del pastizal (10.24%) No aptas para uso pecuario (50.75%)

Zona urbana	Las zonas urbanas están creciendo sobre suelo del Cuaternario y rocas sedimentarias del Paleógeno y Cretácico, en sierra alta plegada con cañadas, sierra alta de laderas tendidas, lomerío con llanuras y sierra alta escarpada compleja; sobre áreas donde originalmente había suelos denominados Phaeozem, Luvisol, Gleysol y Leptosol; tienen clima cálido húmedo con abundantes lluvias en verano y semicálido húmedo con abundantes lluvias en verano, y están creciendo sobre terrenos previamente ocupados por pastizal cultivado, agricultura, pastizal inducido, selva y bosque.

Zonas arqueológicas y monumentos históricos	Templo de San Jacinto, construido en 1569; palacio municipal, construido en 1912; ruinas de Bonampak, Yaxchilán, Tonina, Mensabok y Sibal, así como el monumento a don Miguel Hidalgo y Costilla.

Fuente: ***www.inafed.gob.mx/wb2/ELOCAL/ELOC_Enciclopedia***

Hablantes de lengua indígena	Dialecto	Número de personas
	Tzeltal, Chol, Tzotzil, Zoque, Maya, Tojolabal, Lenguas zapotecas, Lenguas mixtecas, Náhuatl, Chuj y No especificado.	101 617

Fuente: **INEGI.** ***II Conteo de Población y Vivienda, 2005. Tabulados básicos***

Cultura popular	Artesanías	Gastronomía	Música
	En el municipio se elaboran textiles en algodón, quesería, muebles de madera, cestería, alfarería, talabartería, cerámica, ropa y productos de madera.	En el municipio se acostumbran platillos de venado, jabalí, pescado, carne de res, borrego, crema y queso, tepezcuintle; dulces de frutas de la región y de yuca; bebidas de pozol y chicha.	No disponible.

Fuente: ***www.inafed.gob.mx/wb2/ELOCAL/ELOC_Enciclopedia***

Localidades e Infraestructura para el Transporte

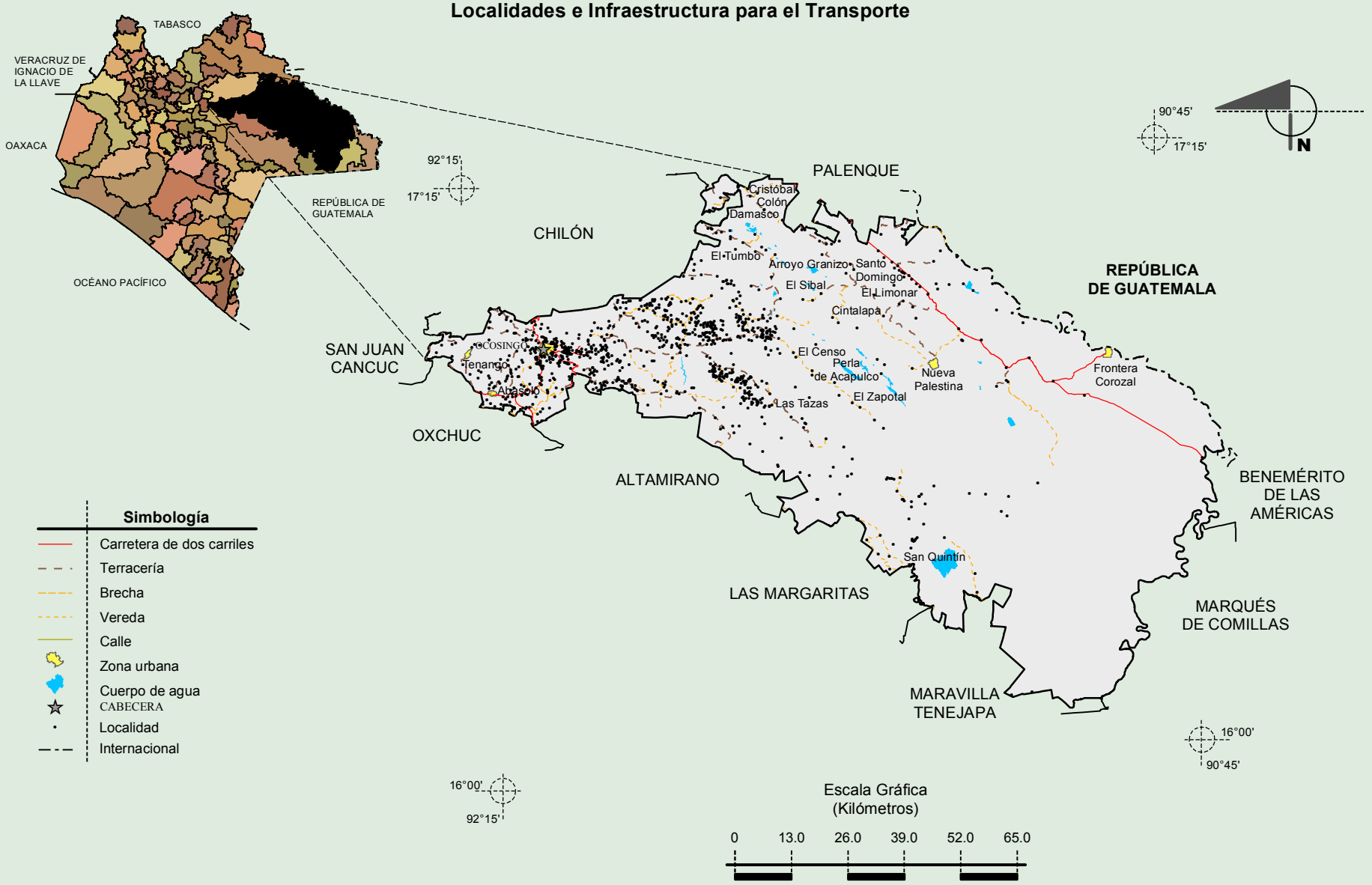

Fuente: INEGI. *Marco Geoestadístico 2010, Versión 4.3.*
INEGI. Información Topográfica Digital Escala 1:250 000 serie II y serie III.

INEGI. Compendio de información geográfica municipal 2010. Ocosingo, Chiapas. 2010

Relieve

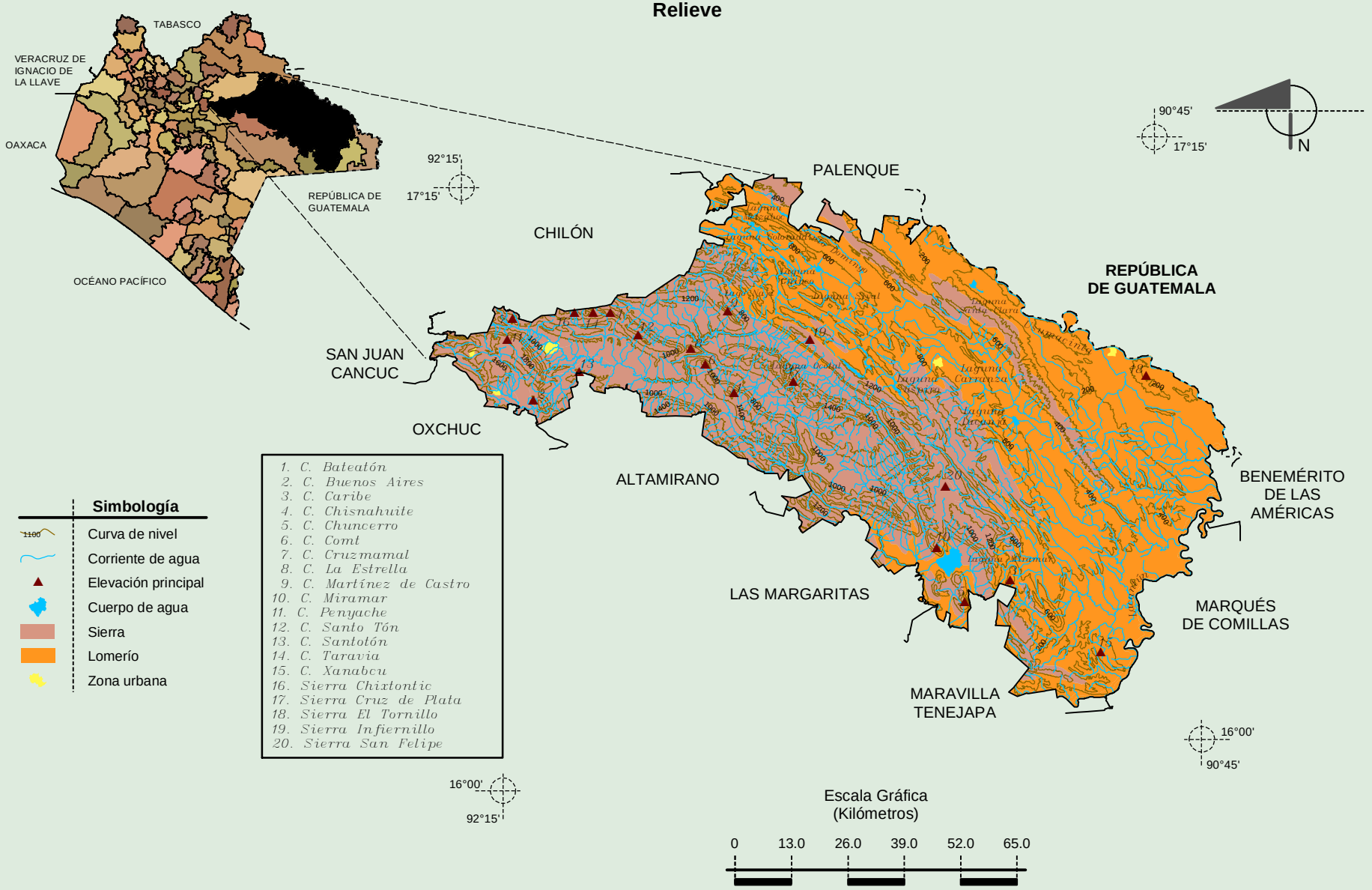

Simbología

- Curva de nivel
- Corriente de agua
- Elevación principal
- Cuerpo de agua
- Sierra
- Lomerío
- Zona urbana

1. C. Bateatón
2. C. Buenos Aires
3. C. Caribe
4. C. Chisnahuite
5. C. Chuncerro
6. C. Comt
7. C. Cruzmamal
8. C. La Estrella
9. C. Martínez de Castro
10. C. Miramar
11. C. Penyache
12. C. Santo Tón
13. C. Santotón
14. C. Taravia
15. C. Xanabcu
16. Sierra Chixtontic
17. Sierra Cruz de Plata
18. Sierra El Tornillo
19. Sierra Infiernillo
20. Sierra San Felipe

Fuente: INEGI. *Marco Geoestadístico 2010, Versión 4.3.*
INEGI. Información Topográfica Digital Escala 1:250 000 serie II y serie III.
INEGI. Continuo Nacional del Conjunto de Datos Geográficos de la Carta Fisiográfica 1:1 000 000, serie I.
INEGI-CONAGUA. 2007. Mapa de la Red Hidrográfica Digital de México escala 1:250 000. México.

INEGI. Compendio de información geográfica municipal 2010. Ocosingo, Chiapas. 2010

Climas

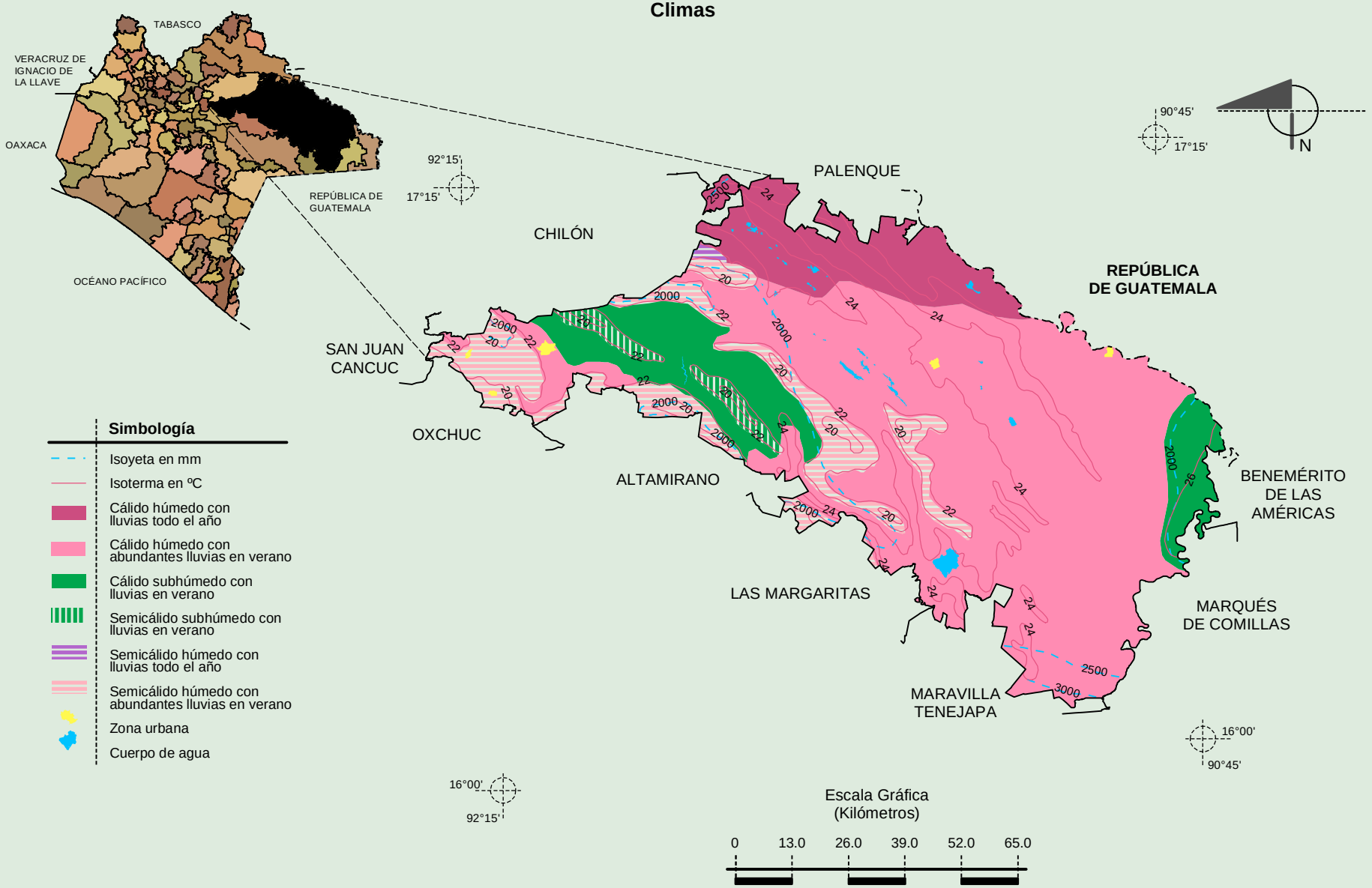

Fuente: INEGI. *Marco Geoestadístico 2010, Versión 4.3.*
INEGI. Continuo Nacional del Conjunto de Datos Geográficos de las Cartas de Climas, Precipitación Total Anual y Temperatura Media Anual 1:1 000 000, serie I.
INEGI. Información Topográfica Digital Escala 1:250 000 serie II.

INEGI. Compendio de información geográfica municipal 2010. Ocosingo, Chiapas. 2010

Geología
(clase de roca)

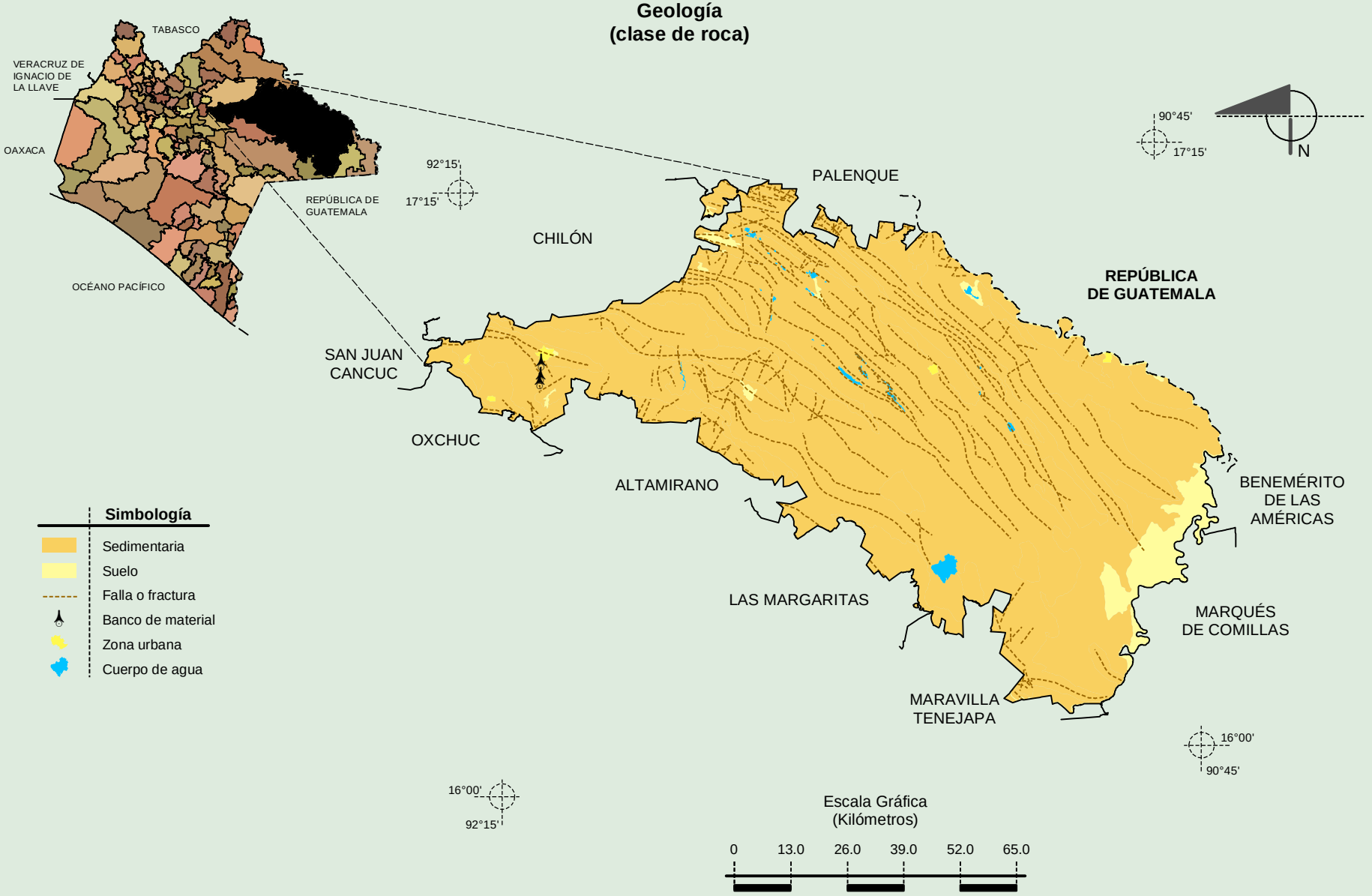

Fuente: INEGI. *Marco Geoestadístico 2010, Versión 4.3.*
INEGI. Continuo Nacional del Conjunto de Datos Geográficos de la Carta Geológica 1:250 000, serie I.
INEGI. Información Topográfica Digital Escala 1:250 000 serie II.

INEGI. Compendio de información geográfica municipal 2010. Ocosingo, Chiapas. 2010

Suelos Dominantes

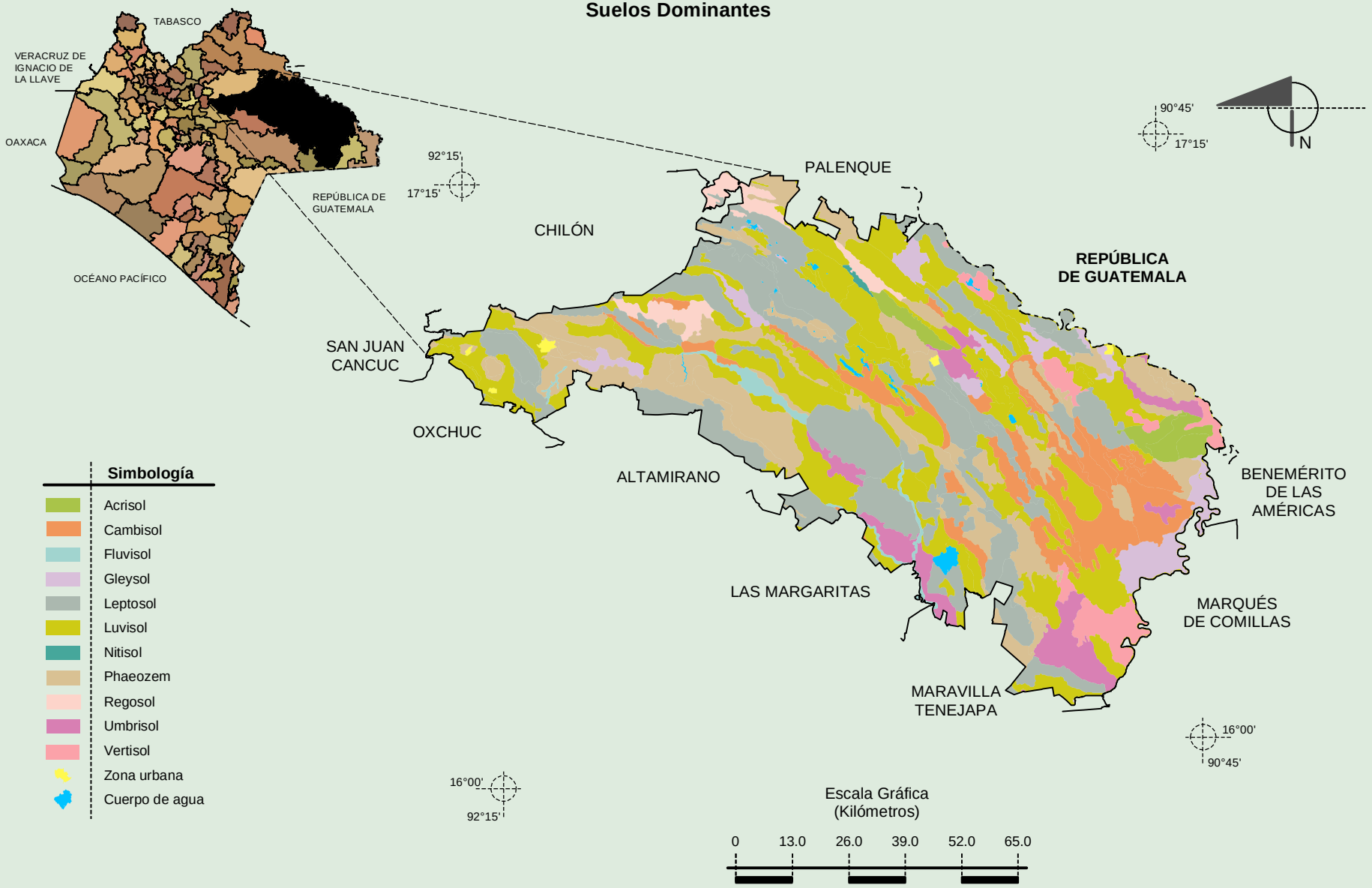

Fuente: INEGI. *Marco Geoestadístico 2010 Versión 4.3.*
INEGI. Conjunto de Datos Vectorial Edafológico, Escala 1:250 000 serie II (Continuo Nacional).
INEGI. Información Topográfica Digital Escala 1:250 000 serie II.

INEGI. Compendio de información geográfica municipal 2010. Ocosingo, Chiapas. 2010

Uso del Suelo y Vegetación

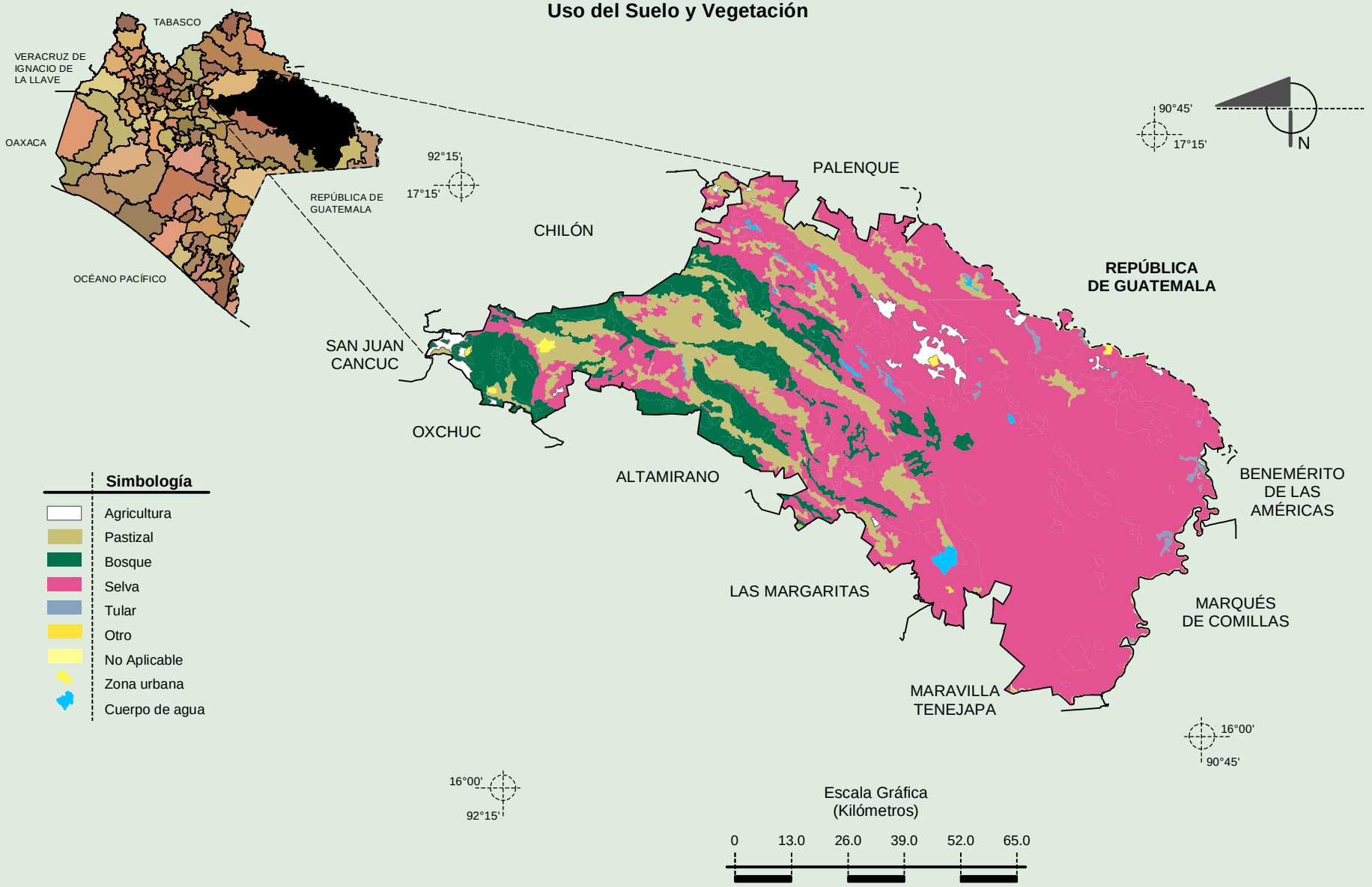

Simbología

- Agricultura
- Pastizal
- Bosque
- Selva
- Tular
- Otro
- No Aplicable
- Zona urbana
- Cuerpo de agua

Fuente: INEGI. *Marco Geoestadístico 2010, Versión 4.3.*
INEGI. Conjunto de Datos Vectoriales de Uso del Suelo y Vegetación Serie III Escala 1:250 000.
INEGI. Información Topográfica Digital Escala 1:250 000 serie II.

INEGI. Compendio de información geográfica municipal 2010. Ocosingo, Chiapas. 2010