



# Compendio de información geográfica municipal 2010

Ocoatepec

Chiapas



**Compendio de información geográfica municipal de los  
Estados Unidos Mexicanos  
Ocoatepec, Chiapas  
clave geoestadística 07060**

Ubicación geográfica	Coordenadas y altitud	Colindancias	Otros datos
	Entre los paralelos 17°10' y 17°16' de latitud norte; los meridianos 93°07' y 93°14' de longitud oeste; altitud entre 400 y 2 100 m.	Colinda al norte con los municipios de Francisco León, Chapultenango y Tapalapa; al este con el municipio de Tapalapa; al sur con los municipios de Tapalapa, Coapilla y Copainalá; al oeste con los municipios de Copainalá y Francisco León.	Ocupa el 0.08% de la superficie del estado. Cuenta con 38 localidades y una población total de 11 878 habitantes <a href="http://mapserver.inegi.org.mx/mgn2k/">http://mapserver.inegi.org.mx/mgn2k/</a> ; resultado del censo 2010.

Fisiografía	Provincia	Subprovincia	Sistemas de topofomas
	Sierras de Chiapas y Guatemala (100%)	Sierras del Norte de Chiapas (100%)	Sierra alta escarpada compleja (100%)

Clima	Rango de temperatura	Rango de precipitación	Clima
	18 – 26°C	2 000 – 4 000 mm	Cálido húmedo con lluvias todo el año (67.78%) y semicálido húmedo con lluvias todo el año (32.22%)

Geología	Periodo	Roca	Sitios de interés
	Paleógeno (81.46%) y Cuaternario (18.54%)	Ignea extrusiva: Andesita-brecha volcánica intermedia (18.54%) Sedimentaria: Caliza (81.46%)	No disponible.

Edafología	Suelo dominante
	Luvisol (50.17%) y Phaeozem (48.82%)

*Nota: el porcentaje faltante corresponde a Zona Urbana con (1.01%)*

Hidrografía	Región hidrológica	Cuenca	Subcuenca	Corrientes de agua	Cuerpos de agua
	Grijalva - Usumacinta (100%)	R. Grijalva - Villahermosa (91.59%) y R. Grijalva - Tuxtla Gutiérrez (8.41%)	R. Tzimbac (58.51%), R. Zayula (33.08%) y R. Netzahualcóyotl (8.41%)	<b>Perennes:</b> Magdalena, Cuachi, Tzimbac y Napac. <b>Intermitente:</b> Tombac.	No disponible.

<b>Uso del suelo y vegetación</b>	Uso del suelo	Vegetación
	Zona urbana (1.01%)	Bosque (95.72%) y selva (3.27%)

<b>Uso potencial de la tierra</b>	Agrícola	Pecuario
	Para la agricultura manual estacional (14.71%) No aptas para la agricultura (85.29%)	Para el aprovechamiento de la vegetación natural diferente del pastizal (14.71%) No aptas para uso pecuario (85.29%)

<b>Zona urbana</b>	La zona urbana está creciendo sobre roca sedimentaria del Paleógeno, en sierra alta escarpada compleja; sobre áreas donde originalmente había suelos denominados Luvisol; tiene clima semicálido húmedo con lluvias todo el año y cálido húmedo con lluvias todo el año, y está creciendo sobre terreno previamente ocupado por bosque.
--------------------	---

<b>Zonas arqueológicas y monumentos históricos</b>	No disponible.
--	----------------

Fuente: [www.inafed.gob.mx/wb2/ELOCAL/ELOC\\_Enciclopedia](http://www.inafed.gob.mx/wb2/ELOCAL/ELOC_Enciclopedia)

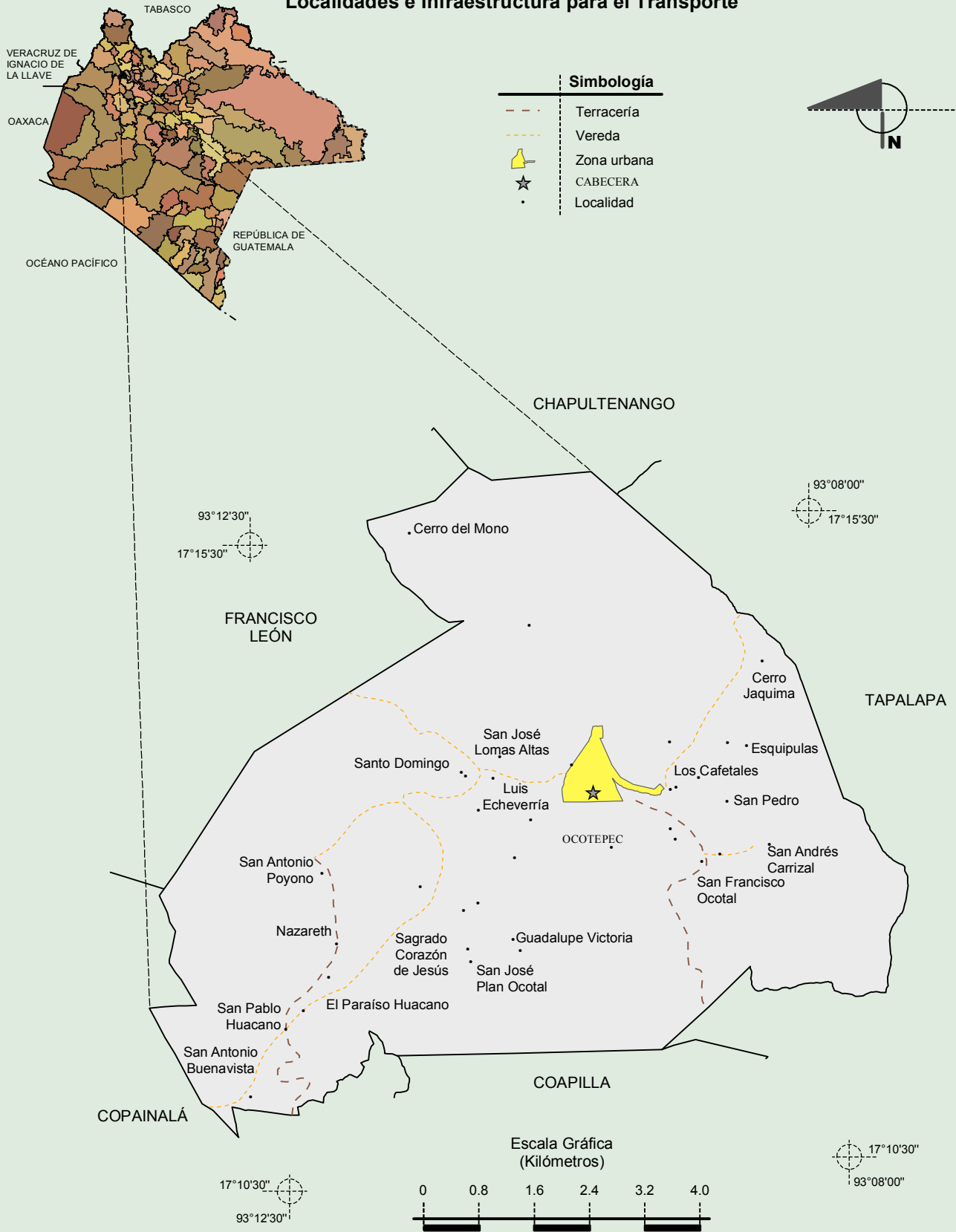
<b>Hablantes de lengua indígena</b>	Dialecto	Número de personas
	Zoque, Lenguas mixtecas y No especificado.	8 494

Fuente: INEGI. II Censo de Población y Vivienda, 2005. Tabulados básicos

<b>Cultura popular</b>	Artesanías	Gastronomía	Música
	No disponible.	Los habitantes de este municipio disfrutan de la comida tradicional como la tzada, (guineos, chipilín, masa y flor de calabaza), hierba mora, puntas de chayote y calabaza con frijol, así como los riquísimos dulces de chilacayote, curtido y toman pozol blanco.	No disponible.

Fuente: [www.inafed.gob.mx/wb2/ELOCAL/ELOC\\_Enciclopedia](http://www.inafed.gob.mx/wb2/ELOCAL/ELOC_Enciclopedia)

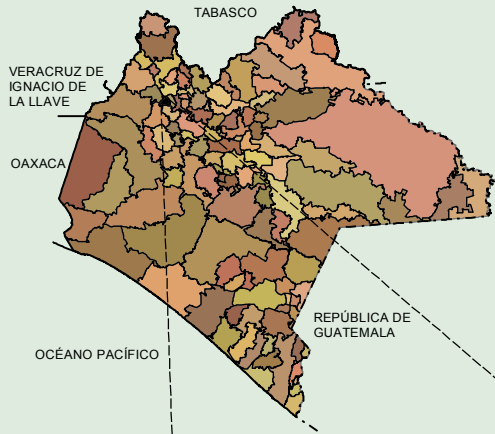
**Localidades e Infraestructura para el Transporte**







Fuente: INEGI. Marco Geoestadístico 2010, Versión 4.3.  
INEGI. Información Topográfica Digital Escala 1:250 000 serie III.

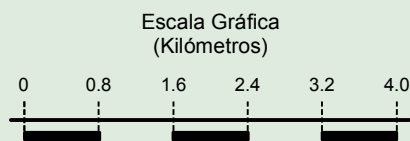
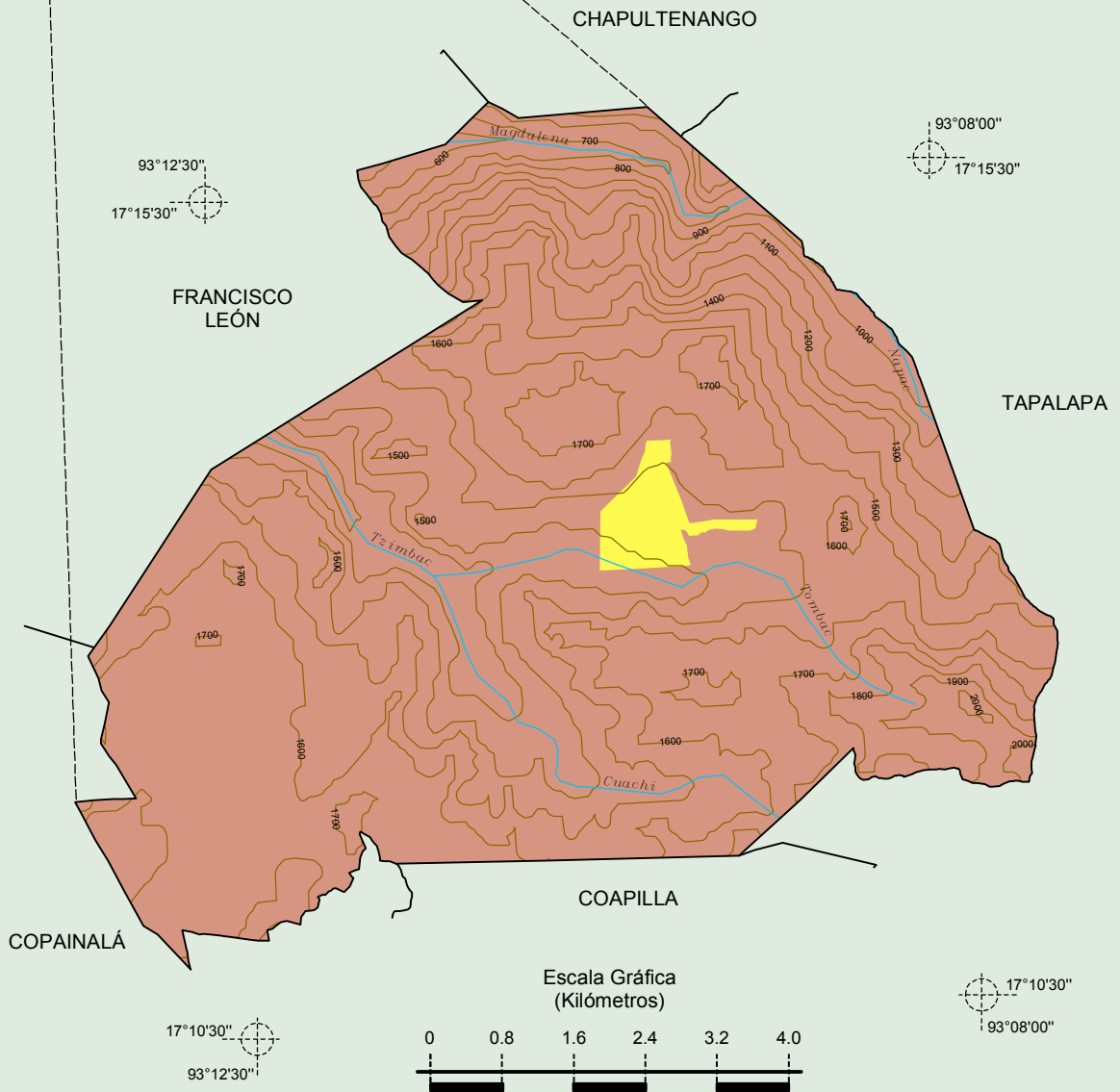
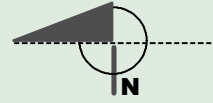
**Compendio de información geográfica municipal de los Estados Unidos Mexicanos  
Ocoatepec, Chiapas**

**Relieve**



**Simbología**

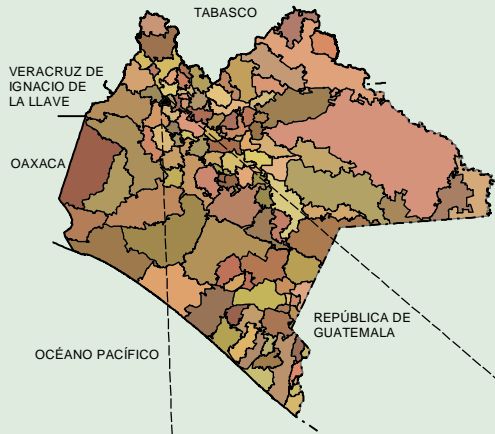
-  Curva de nivel
-  Corriente de agua
-  Sierra
-  Zona urbana



Fuente: INEGI. *Marco Geoestadístico 2010, Versión 4.3.*  
 INEGI. Información Topográfica Digital Escala 1:250 000 serie III  
 INEGI. Continuo Nacional del Conjunto de Datos Geográficos de la Carta Fisiográfica 1:1 000 000, serie I.  
 INEGI-CONAGUA. 2007. Mapa de la Red Hidrográfica Digital de México escala 1:250 000. México.

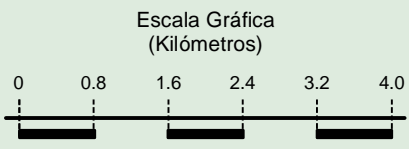
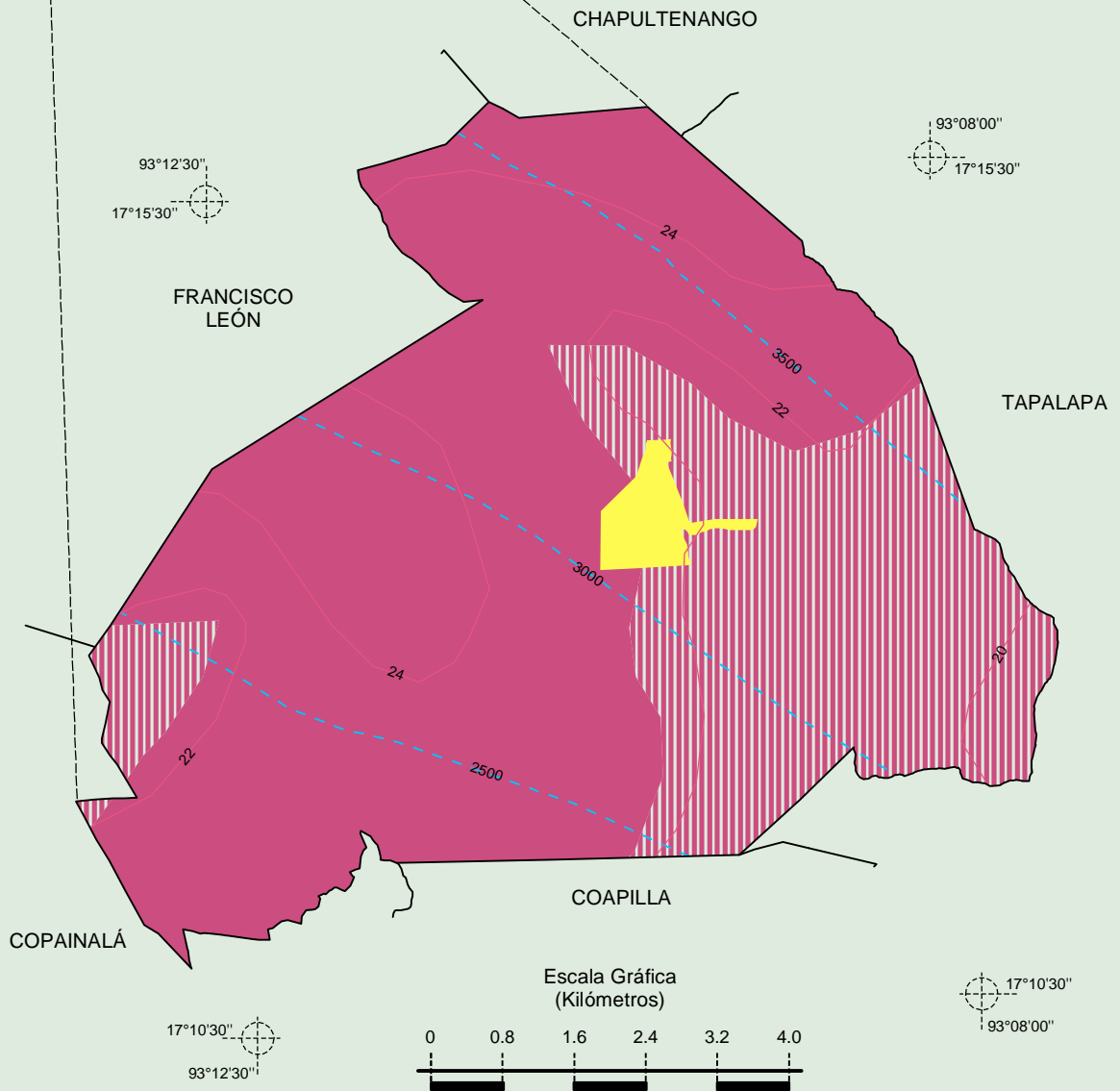
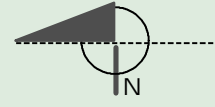
**Compendio de información geográfica municipal de los Estados Unidos Mexicanos  
Ocoatepec, Chiapas**

**Climas**



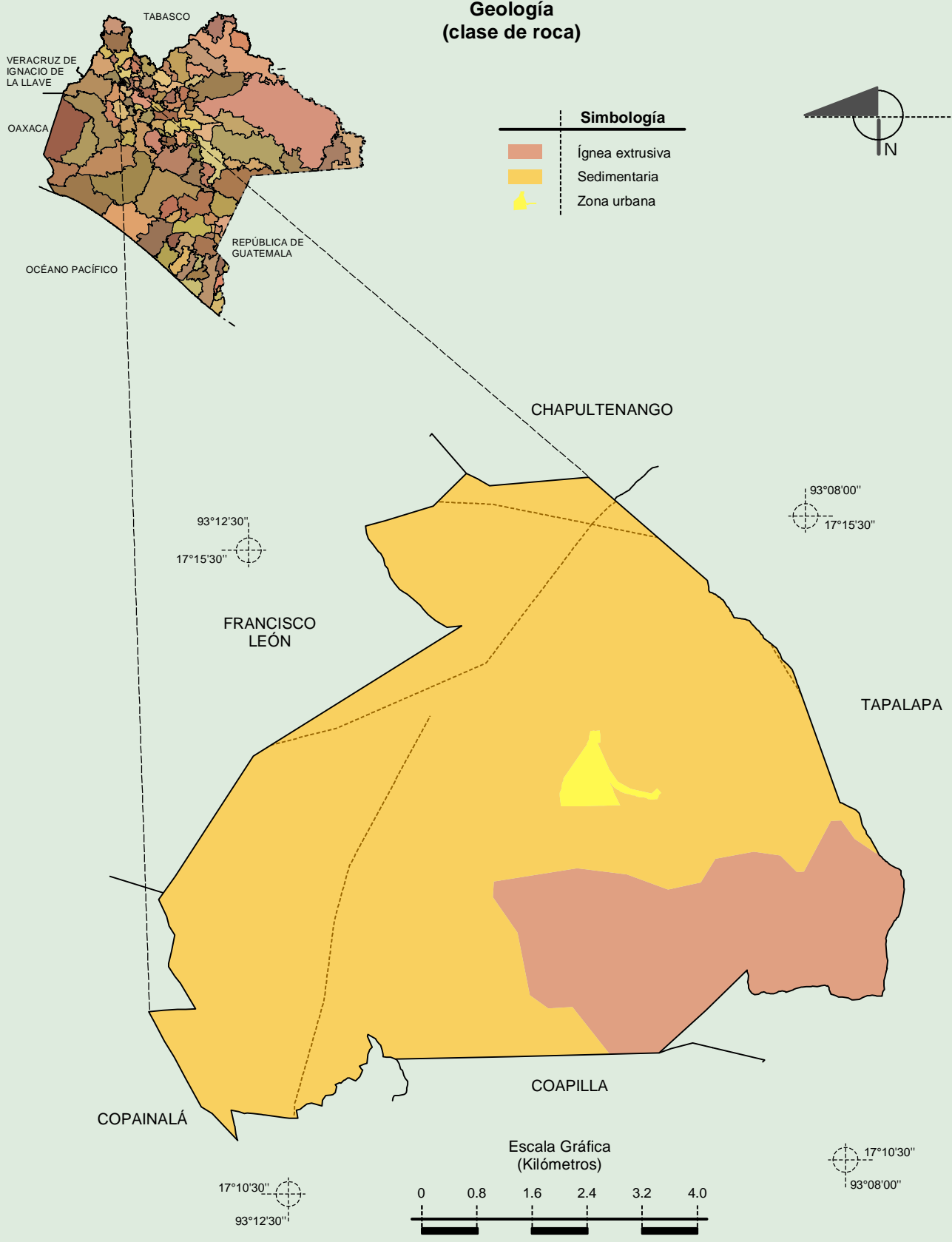
**Simbología**

	Isoyeta en mm
	Isoterma en °C
	Cálido húmedo con lluvias todo el año
	Semicálido húmedo con lluvias todo el año
	Zona urbana



Fuente: INEGI. *Marco Geoestadístico 2010, Versión 4.3.*  
INEGI. Continuo Nacional del Conjunto de Datos Geográficos de las Cartas de Climas, Precipitación Total Anual y Temperatura Media Anual 1:1 000 000, serie I.

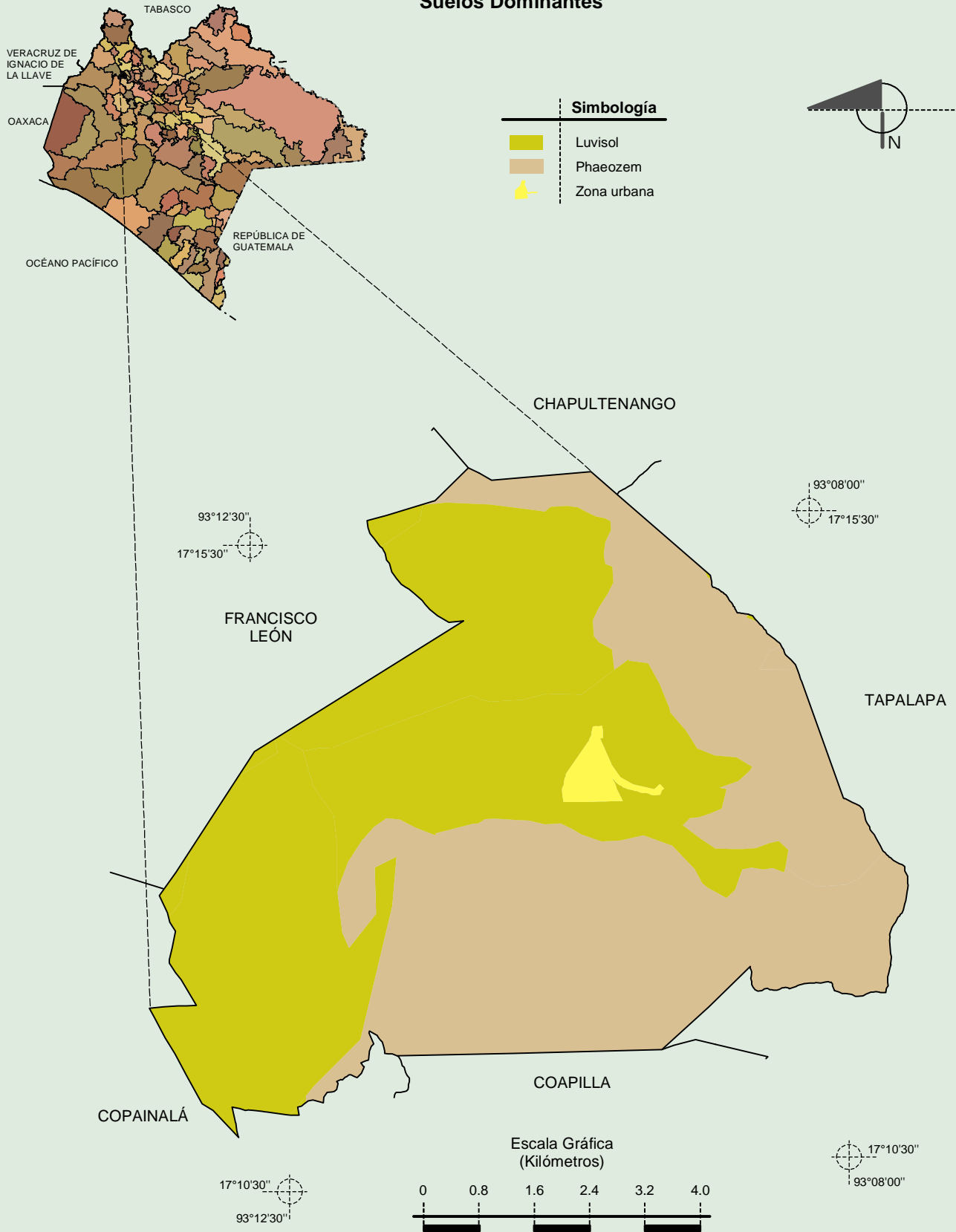
**Compendio de información geográfica municipal de los Estados Unidos Mexicanos  
Ocoatepec, Chiapas**



INEGI. Compendio de información geográfica municipal 2010. Ocoatepec, Chiapas. 2010

Fuente: INEGI. Marco Geoestadístico 2010, Versión 4.3.  
INEGI. Continuo Nacional del Conjunto de Datos Geográficos de la Carta Geológica 1:250 000, serie I.

**Suelos Dominantes**



Fuente: INEGI. Marco Geoestadístico 2010, Versión 4.3.  
INEGI. Conjunto de Datos Vectorial Edafológico, Escala 1:250 000 serie II (Continuo Nacional).

**Uso del Suelo y Vegetación**

