Instituto Nacional de Estadística y Geografía



Compendio de información geográfica municipal 2010

Ocozocoautla de Espinosa

Chiapas

INSTITUTO NACIONAL
DE ESTADÍSTICA Y GEOGRAFÍA

Compendio de información geográfica municipal de los Estados Unidos Mexicanos
Ocozocoautla de Espinosa, Chiapas
clave geoestadística 07061

	Coordenadas y altitud	Colindancias	Otros datos
Ubicación geográfica	Entre los paralelos 16°25' y 17°10' de latitud norte; los meridianos 93°11' y 93°52' de longitud oeste; altitud entre 100 y 1 800 m.	Colinda al norte con los municipios de Tecpatán y Berriozábal; al este con los municipios de Berriozábal, Tuxtla Gutiérrez, Suchiapa y Villaflores; al sur con los municipios de Villaflores y Jiquipilas; al oeste con los municipios de Jiquipilas y Cintalapa.	Ocupa el 2.85% de la superficie del estado. Cuenta con 678 localidades y una población total de 82 059 habitantes http://mapserver.inegi.org.mx/mgn2k/; resultado del censo 2010.

	Provincia	Subprovincia	Sistemas de topoformas
Fisiografía	Sierras de Chiapas y Guatemala (92.59%) y Cordillera Centroamericana (4.13%)	Altos de Chiapas (72.53%), Discontinuidad Depresión Central de Chiapas (18.10%), Sierras del Sur de Chiapas (4.13%) y Sierras del Norte de Chiapas (1.96%)	Sierra alta de laderas tendidas (68.04%), Llanura aluvial con lomerío (13.16%), Lomerío típico (4.94%), Cañón típico (4.48%), Valle con lomeríos (3.29%), Sierra alta escarpada compleja (1.96%) y Sierra alta de laderas escarpadas (0.85%)

Nota: el porcentaje faltante corresponde a No Aplicable (3.28%)

	Rango de temperatura	Rango de precipitación	Clima
Clima	20 – 28°C	900 – 3 000 mm	Cálido húmedo con abundantes lluvias en verano (40.06%), cálido subhúmedo con lluvias en verano, de humedad media (30.64%), cálido subhúmedo con lluvias en verano, menos húmedo (23.10%), semicálido subhúmedo con lluvias en verano, más húmedo (4.00%) y cálido subhúmedo con lluvias en verano, más húmedo (2.20%)

	Periodo	Roca	Sitios de interés
Geología	Cretácico (71.86%), Paleógeno (13.45%), No aplicable (6.29%), Cuaternario (4.77%) y No determinado (0.17%)	Ígnea intrusiva: Granito (6.30%) Sedimentaria: Caliza (63.60%), lutita-arenisca (13.45%), caliza-lutita (7.91%), arenisca-conglomerado (0.34%) y limolita-arenisca (0.17%) Suelo: Aluvial (4.77%)	Mina: Yeso.

Nota: el porcentaje faltante corresponde a Cuerpo de Agua con (2.95%) y Zona Urbana (0.51%)

Edafología	Suelo dominante
	Luvisol (37.98%), Leptosol (35.65%), Alisol (7.00%), Vertisol (5.81%), Phaeozem (5.51%), Regosol (3.83%), Cambisol (0.52%), Plintosol (0.19%) y Fluvisol (0.05%)

Nota: el porcentaje faltante corresponde a Cuerpo de Agua con (2.95%) y Zona Urbana (0.51%)

	Región hidrológica	Cuenca	Subcuenca	Corrientes de agua	Cuerpos de agua
Hidrografía	Grijalva - Usumacinta (100%)	R. Grijalva - Tuxtla Gutiérrez (100%)	R. de la Venta (37.12%), P. Netzahualcóyotl (23.99%), R. Suchiapa (18.60%), El Chapopote (14.50%), R. de Zoyatenco (5.37%) y Tuxtla Gutiérrez (0.42%)	**Perennes:** El Achilote, Corozo, Los Plátanos y La Venta. **Intermitentes:** Barranca Grande y La Pigua.	**Perenne** (2.95%): Presa Nezahualcóyotl.

Uso del suelo y vegetación	Uso del suelo	Vegetación
	Pastizal cultivado (23.75%), agricultura (10.12%) y zona urbana (0.51%)	Selva (52.09%), bosque (5.65%), otro (3.73%) y pastizal inducido (1.20%)

Nota: el porcentaje faltante corresponde a Cuerpo de Agua con (2.95%)

Uso potencial de la tierra	Agrícola	Pecuario
	Para la agricultura mecanizada continua (11.72%) Para la agricultura de tracción animal continua (3.39%) Para la agricultura de tracción animal estacional (1.54%) Para la agricultura manual continua (7.41%) Para la agricultura manual estacional (3.74%) No aptas para la agricultura (72.20%)	Para el establecimiento de praderas cultivadas con maquinaria agrícola (11.58%) Para el establecimiento de praderas cultivadas con tracción animal (3.53%) Para el aprovechamiento de la vegetación de pastizal (10.38%) Para el aprovechamiento de la vegetación natural diferente del pastizal (15.76%) Para el aprovechamiento de la vegetación natural únicamente por el ganado caprino (19.57%) No aptas para uso pecuario (39.18%)

Zona urbana	Las zonas urbanas están creciendo sobre suelo del Cuaternario y roca sedimentaria del cretácico, en llanura aluvial con lomerío y lomerío típico; sobre áreas donde originalmente había suelos denominados Leptosol y Vertisol; tienen clima cálido subhúmedo con lluvias en verano, menos húmedo y cálido subhúmedo con lluvias en verano, de humedad media, y están creciendo sobre terrenos previamente ocupados por agricultura, pastizal cultivado y selva.

Zonas arqueológicas y monumentos históricos	No disponible.

Fuente: www.inafed.gob.mx/wb2/ELOCAL/ELOC_Enciclopedia

INEGI. Compendio de información geográfica municipal 2010. Ocozocoautla de Espinosa, Chiapas. 2010

Hablantes de lengua indígena	Dialecto	Número de personas
	Tzotzil, Zoque, Tzeltal, Chol, Lenguas zapotecas, Lenguas mixtecas, Maya y No especificado.	9 552

Fuente*: INEGI. *II Conteo de Población y Vivienda, 2005. Tabulados básicos

Cultura popular	Artesanías	Gastronomía	Música
	No disponible.	No disponible.	No disponible.

Fuente: www.inafed.gob.mx/wb2/ELOCAL/ELOC_Enciclopedia

Localidades e Infraestructura para el Transporte

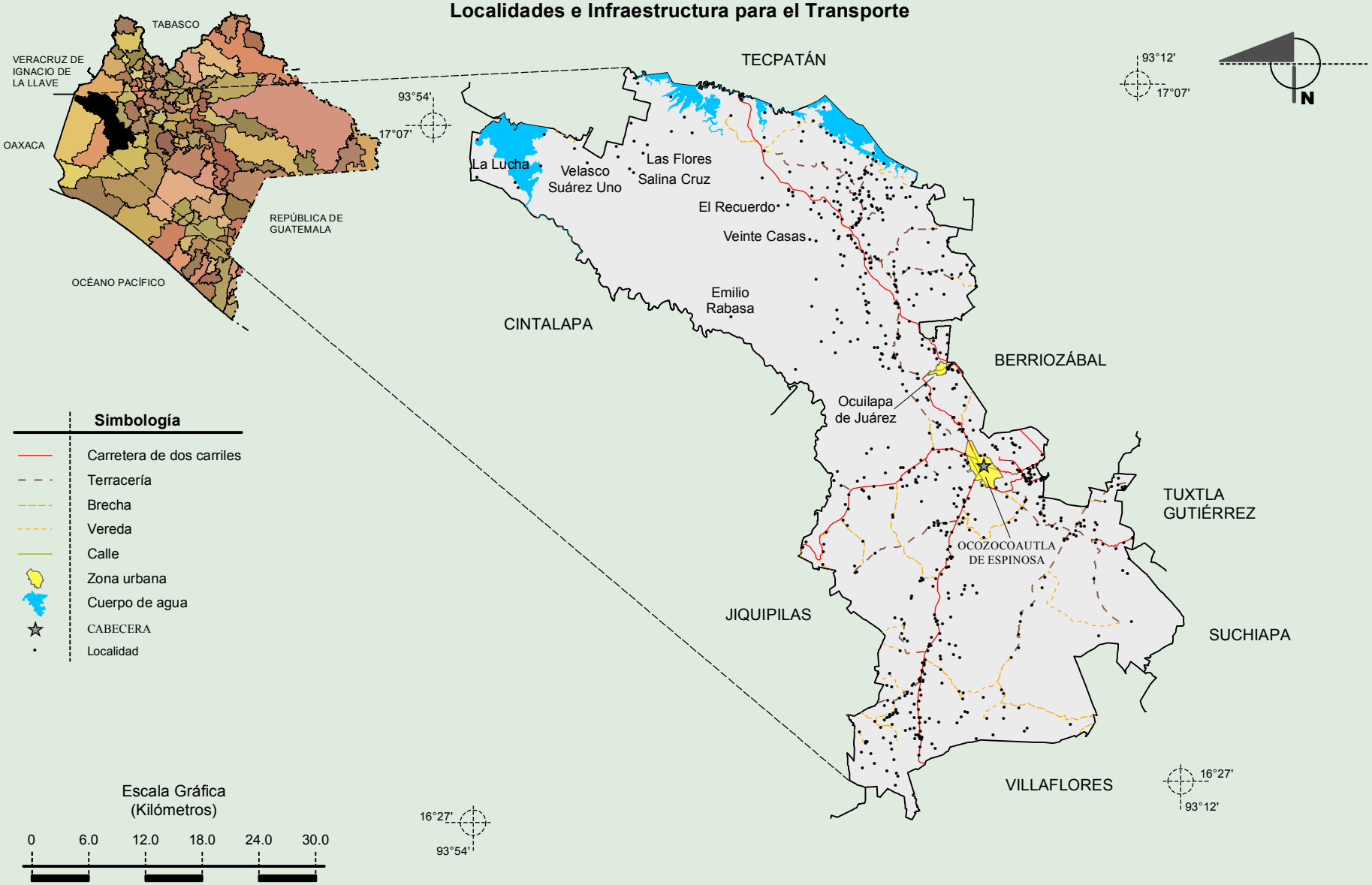

Fuente: INEGI. *Marco Geoestadístico 2010, Versión 4.3.*
INEGI. Información Topográfica Digital Escala 1:250 000 serie II y serie III.

INEGI. Compendio de información geográfica municipal 2010. Ocozocoautla de Espinosa, Chiapas. 2010

Relieve

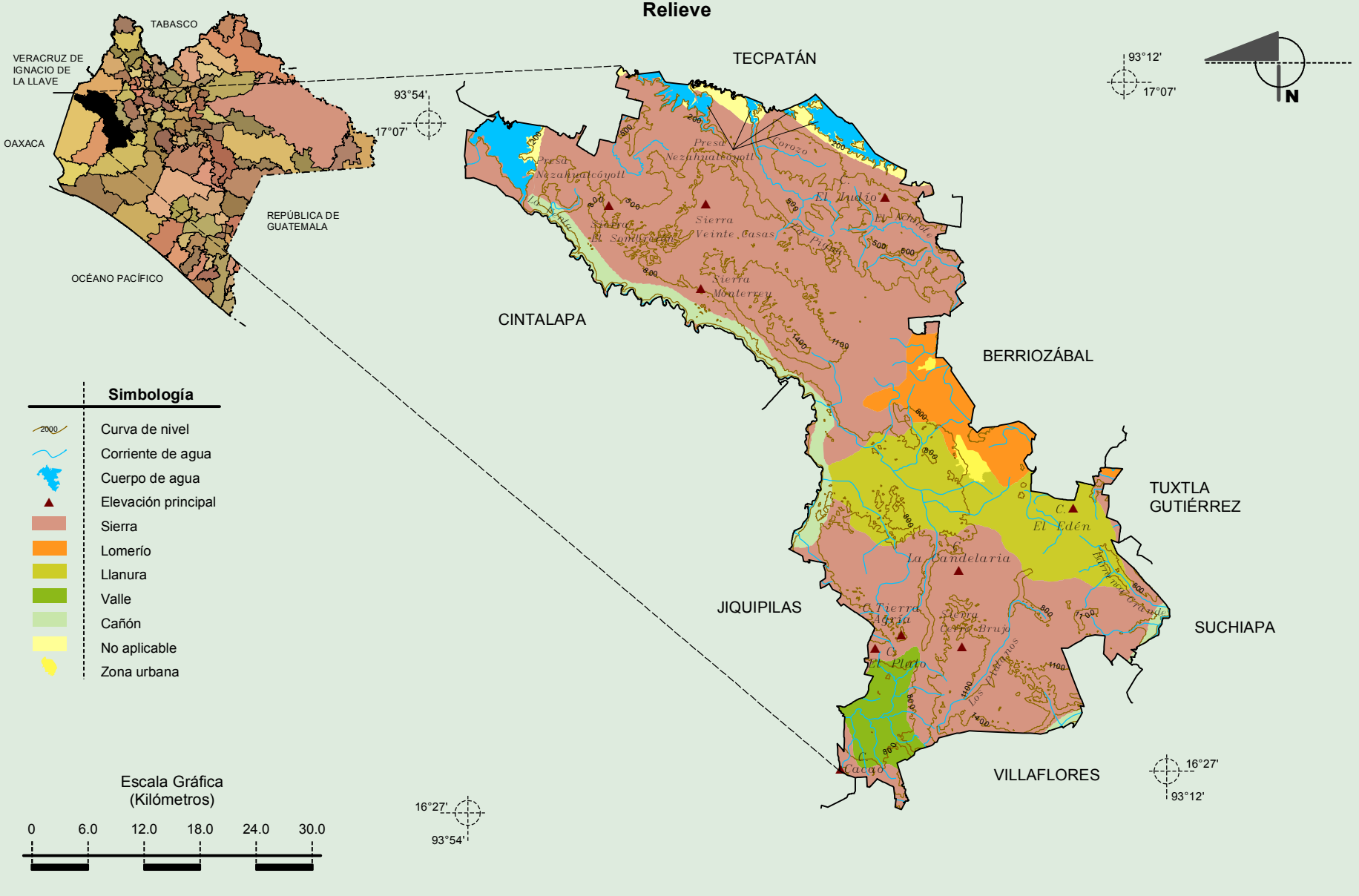

Fuente: INEGI. *Marco Geoestadístico 2010, Versión 4.3.*
INEGI. Información Topográfica Digital Escala 1:250 000 serie II y serie III.
INEGI. Continuo Nacional del Conjunto de Datos Geográficos de la Carta Fisiográfica 1:1 000 000, serie I.
INEGI-CONAGUA. 2007. Mapa de la Red Hidrográfica Digital de México escala 1:250 000. México.

INEGI. Compendio de información geográfica municipal 2010. Ocozocoautla de Espinosa, Chiapas. 2010

Climas

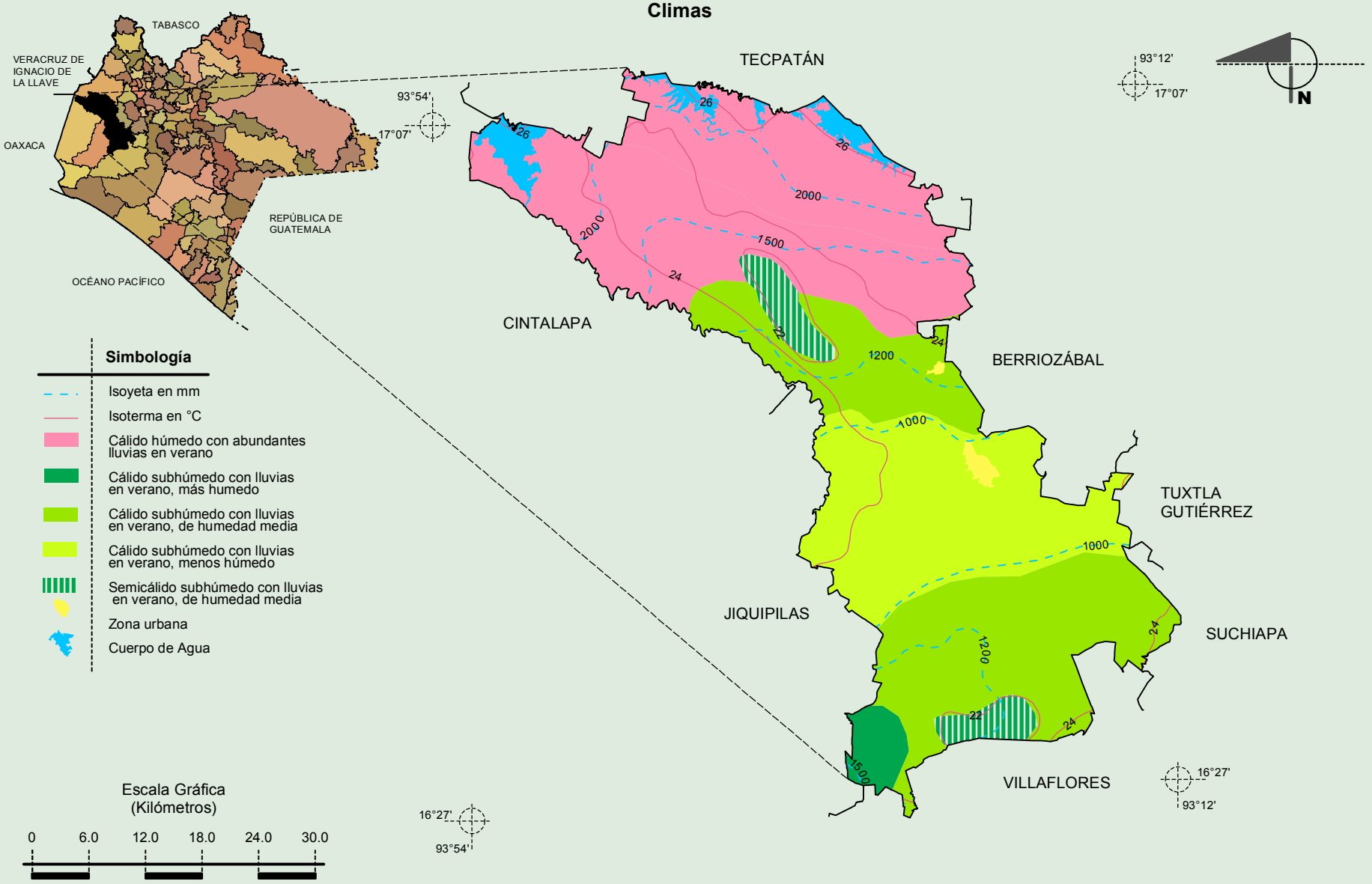

Fuente: INEGI. *Marco Geoestadístico 2010, Versión 4.3.*
INEGI. Continuo Nacional del Conjunto de Datos Geográficos de las Cartas de Climas, Precipitación Total Anual y Temperatura Media Anual 1:1 000 000, serie I.
INEGI. Información Topográfica Digital Escala 1:250 000 serie II.

INEGI. Compendio de información geográfica municipal 2010. Ocozocoautla de Espinosa, Chiapas. 2010

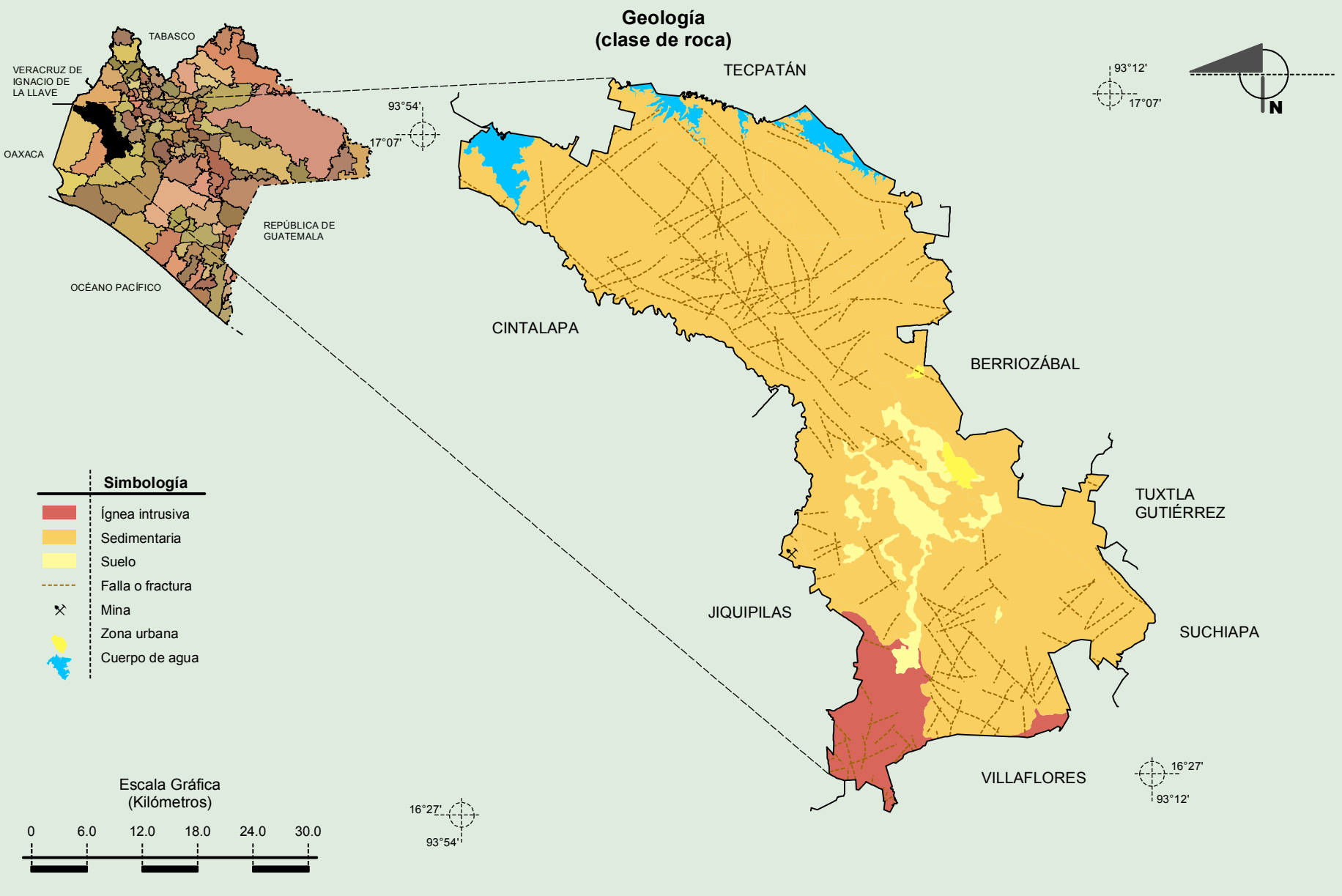

Fuente: INEGI. *Marco Geoestadístico 2010, Versión 4.3.*
INEGI. Continuo Nacional del Conjunto de Datos Geográficos de la Carta Geológica 1:250 000, serie I.
INEGI. Información Topográfica Digital Escala 1:250 000 serie II.

INEGI. Compendio de información geográfica municipal 2010. Ocozocoautla de Espinosa, Chiapas. 2010

Suelos Dominantes

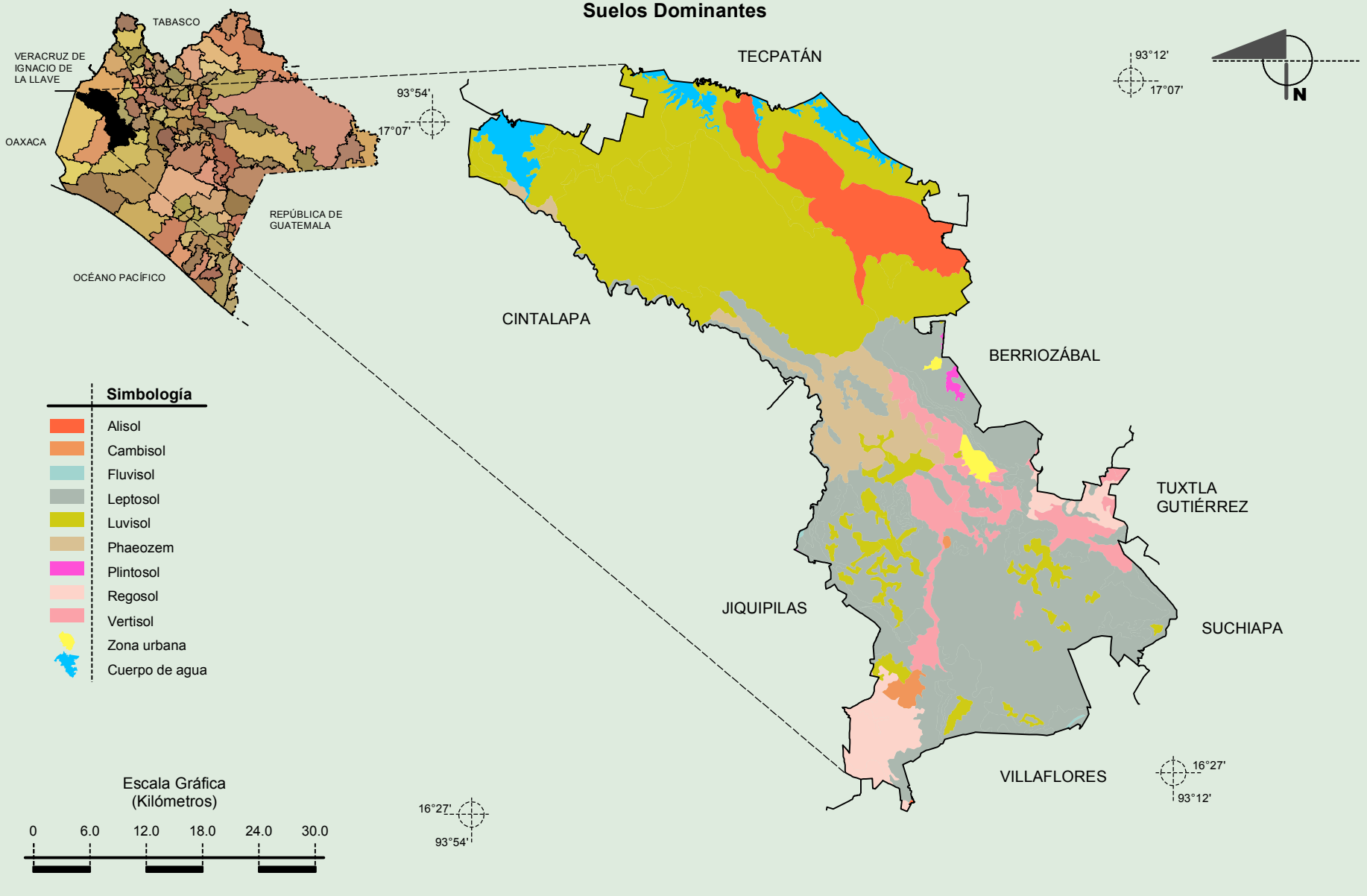

Fuente: INEGI. *Marco Geoestadístico 2010, Versión 4.3.*
INEGI. Conjunto de Datos Vectorial Edafológico, Escala 1:250 000 serie II (Continuo Nacional).
INEGI. Información Topográfica Digital Escala 1:250 000 serie II.

INEGI. Compendio de información geográfica municipal 2010. Ocozocoautla de Espinosa, Chiapas. 2010

Uso del Suelo y Vegetación

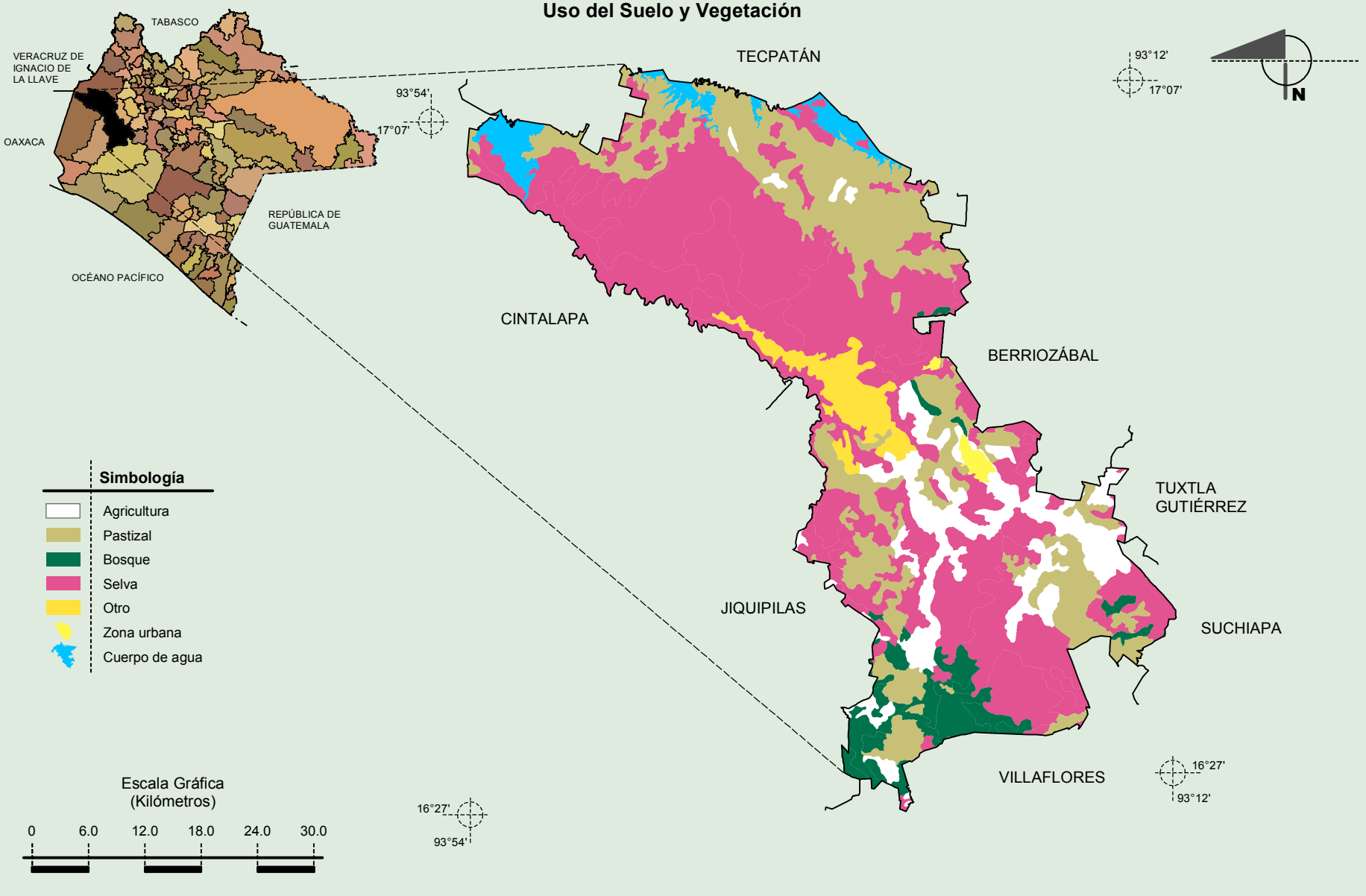

Fuente: INEGI. *Marco Geoestadístico 2010, Versión 4.3.*
INEGI. Conjunto de Datos Vectoriales de Uso del Suelo y Vegetación Serie III Escala 1:250 000.
INEGI. Información Topográfica Digital Escala 1:250 000 serie II.

INEGI. Compendio de información geográfica municipal 2010. Ocozocoautla de Espinosa, Chiapas. 2010