



Compendio de información geográfica municipal 2010

Tapilula

Chiapas



**Compendio de información geográfica municipal de los
Estados Unidos Mexicanos
Tapilula, Chiapas
clave geoestadística 07091**

Ubicación geográfica	Coordenadas y altitud	Colindancias	Otros datos
	Entre los paralelos 17°13' y 17°17' de latitud norte; los meridianos 92°56' y 93°03' de longitud oeste; altitud entre 400 y 2 200 m.	Colinda al norte con los municipios de Ixhuatán y Pueblo Nuevo Solistahuacán; al este con el municipio de Pueblo Nuevo Solistahuacán; al sur con los municipios de Pueblo Nuevo Solistahuacán y Rayón; al oeste con los municipios de Pantepec e Ixhuatán.	Ocupa el 0.06% de la superficie del estado. Cuenta con 41 localidades y una población total de 12 170 habitantes http://mapserver.inegi.org.mx/mgn2k/ ; resultado del censo 2010.

Fisiografía	Provincia	Subprovincia	Sistemas de topoformas
	Sierras de Chiapas y Guatemala (100%)	Sierras del Norte de Chiapas (100%)	Sierra alta escarpada compleja (100%)

Clima	Rango de temperatura	Rango de precipitación	Clima
	18 – 26°C	2 500 – 4 500 mm	Cálido húmedo con lluvias todo el año (71.39%) y semicálido húmedo con lluvias todo el año (28.61%)

Geología	Periodo	Roca	Sitios de interés
	Paleógeno (97.68%), Terciario (1.26%) y Cuaternario (1.06%)	Ígnea extrusiva: Andesita-brecha volcánica intermedia (1.06%) Ígnea intrusiva: Granodiorita (1.26%) Sedimentaria: Caliza (96.34%) y lutita-arenisca (1.34%)	No disponible.

Edafología	Suelo dominante
	Luvisol (56.42%), Leptosol (38.57%) y Phaeozem (0.24%)

Nota: el porcentaje faltante corresponde a Zona urbana con (4.77%)

Hidrografía	Región hidrológica	Cuenca	Subcuenca	Corrientes de agua	Cuerpos de agua
	Grijalva-	R. Grijalva-	R. de la Sierra	Perennes:	No disponible.

	Usumacinta (100%)	Villahermosa (98.48%) y R. Grijalva-Tuxtla Gutiérrez (1.52%)	(98.48%) y R. Chicoasén (1.52%)	Grande, Blanco, Negro y El Salvador. Intermitente: Sangre.
--	-------------------	--	---------------------------------	--

Uso del suelo y vegetación	Uso del suelo	Vegetación
	Agricultura (28.35%), pastizal cultivado (42.42%) y zona urbana (4.77%)	Bosque (24.46%)

Uso potencial de la tierra	Agrícola	Pecuario
	Para la agricultura de tracción animal continua (25.84%) Para la agricultura manual continua (6.77%) No aptas para la agricultura (67.39%)	Para el establecimiento de praderas cultivadas con tracción animal (25.84%) Para el aprovechamiento de la vegetación natural diferente del pastizal (6.13%) No aptas para uso pecuario (68.03%)

Zona urbana	La zona urbana está creciendo sobre roca sedimentaria del Paleógeno, en sierra alta escarpada compleja; sobre área donde originalmente había suelos denominados Luvisol y Leptosol; tiene clima cálido húmedo con lluvias todo el año y está creciendo sobre terrenos previamente ocupados por pastizal y agricultura.
-------------	--

Zonas arqueológicas y monumentos históricos	No disponible.
---	----------------

Fuente: www.inafed.gob.mx/wb2/ELOCAL/ELOC Enciclopedia

Hablantes de lengua indígena	Dialecto	Número de personas
	Zoque, Tzotzil, Lenguas zapotecas, Maya, Chol, Mazateco, Tzeltal y No especificado.	853

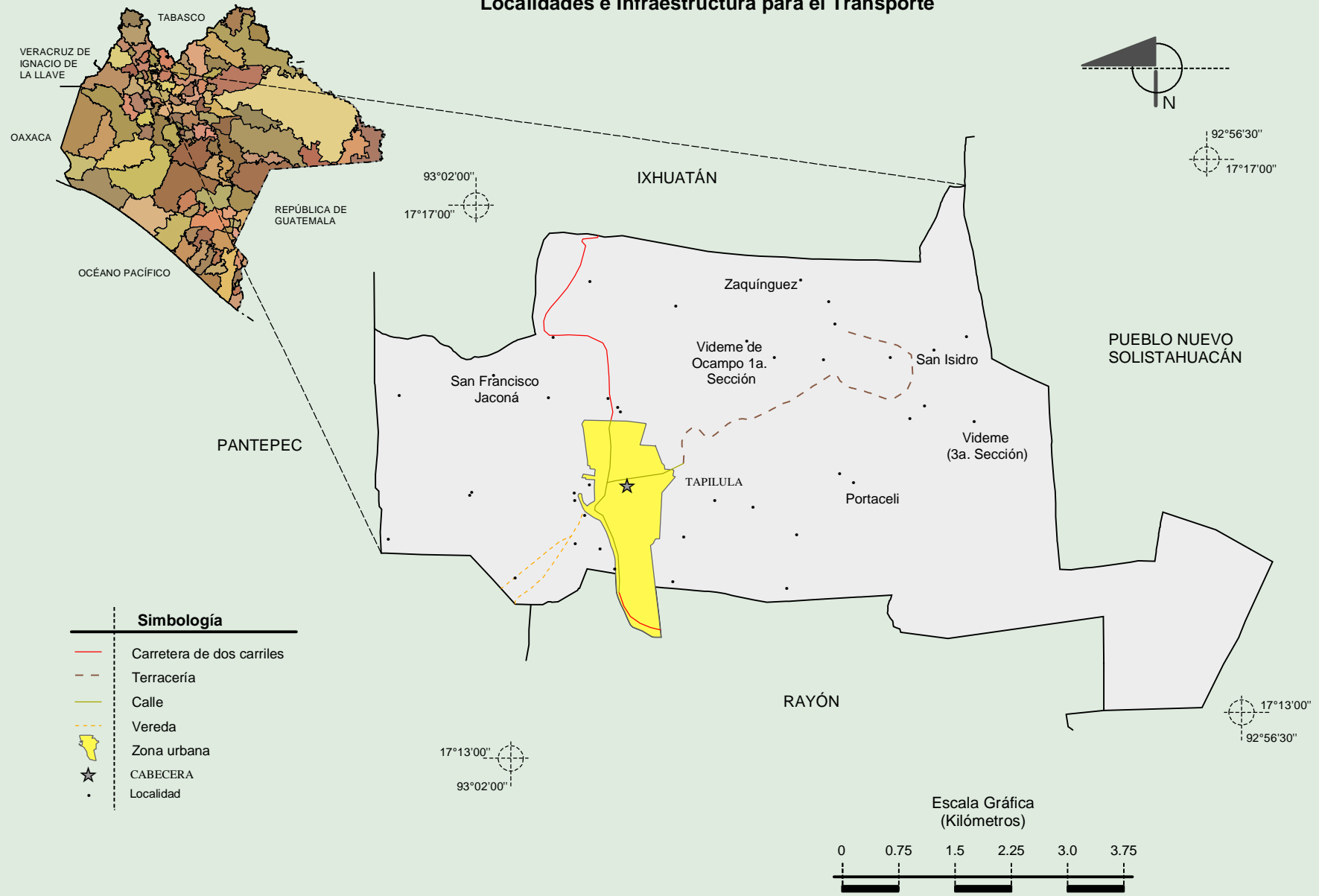
Fuente: INEGI. II Censo de Población y Vivienda, 2005. Tabulados básicos.

Cultura popular	Artesanías	Gastronomía	Música
	No disponible.	No disponible.	No disponible.

Fuente: www.inafed.gob.mx/wb2/ELOCAL/ELOC Enciclopedia

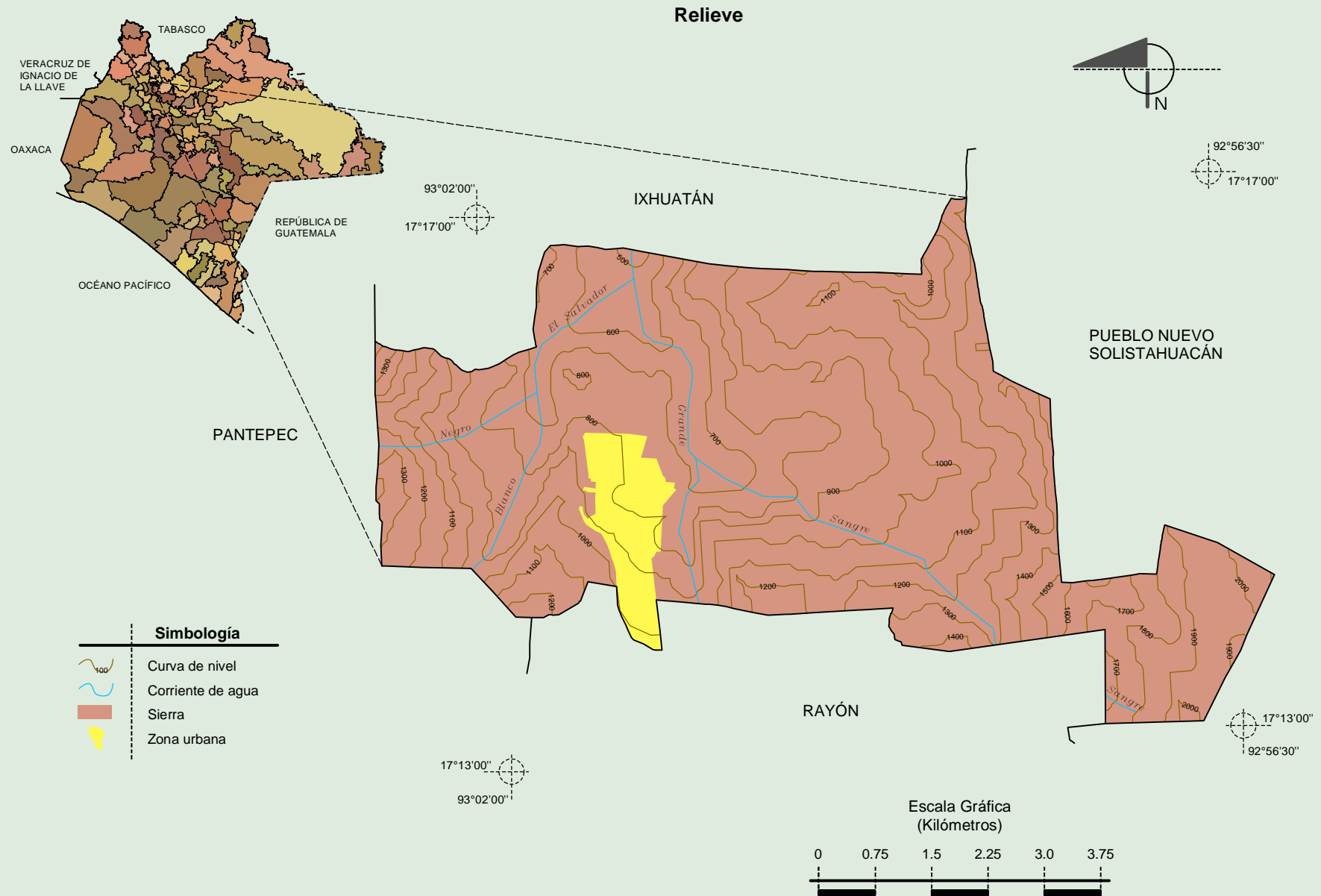
Compendio de información geográfica municipal de los Estados Unidos Mexicanos
Tapilula, Chiapas

Localidades e Infraestructura para el Transporte



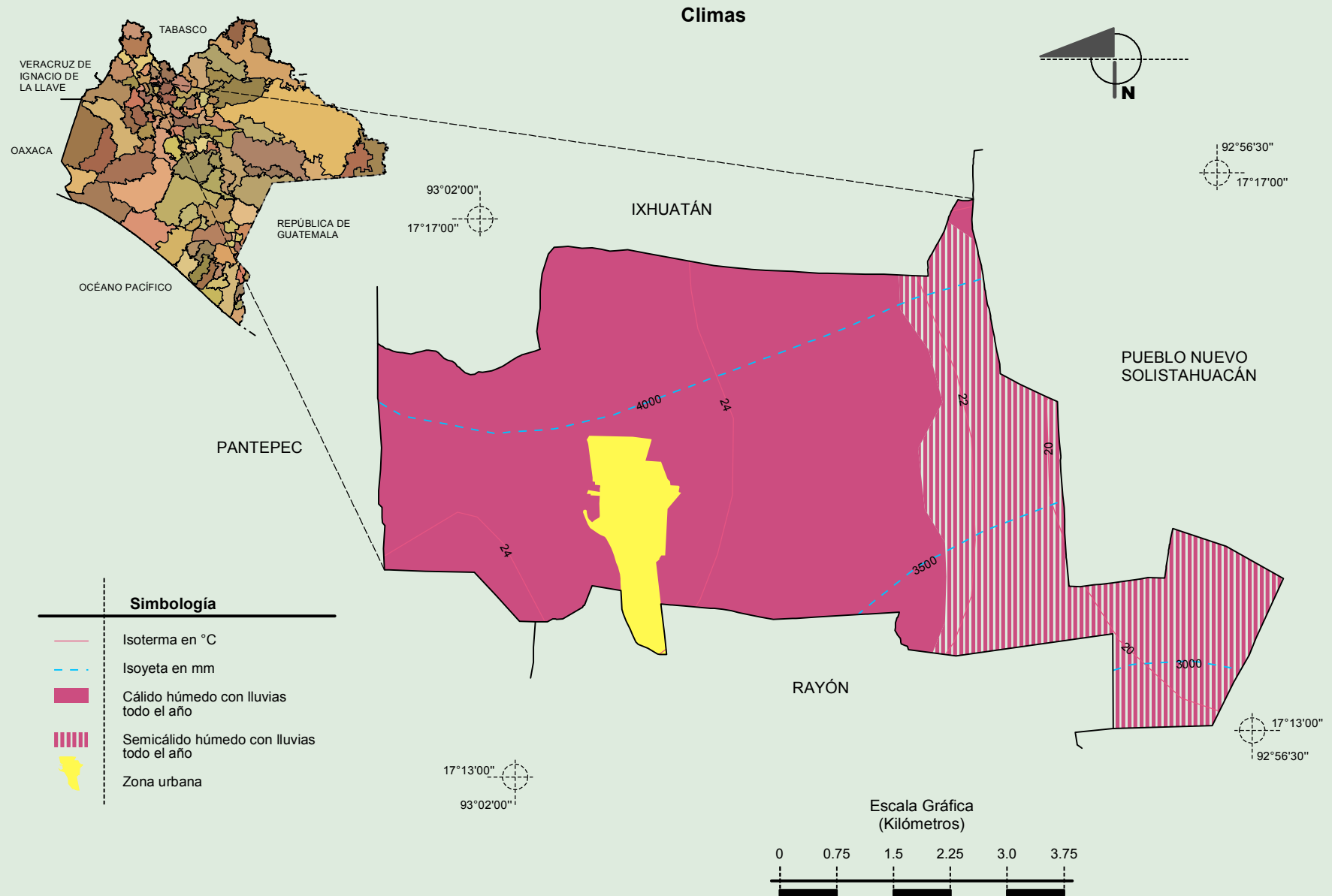
Fuente: INEGI. *Marco Geoestadístico 2010, Versión 4.3.*
 INEGI. Información Topográfica Digital Escala 1:250 000 serie III.

Compendio de información geográfica municipal de los Estados Unidos Mexicanos Tapilula, Chiapas



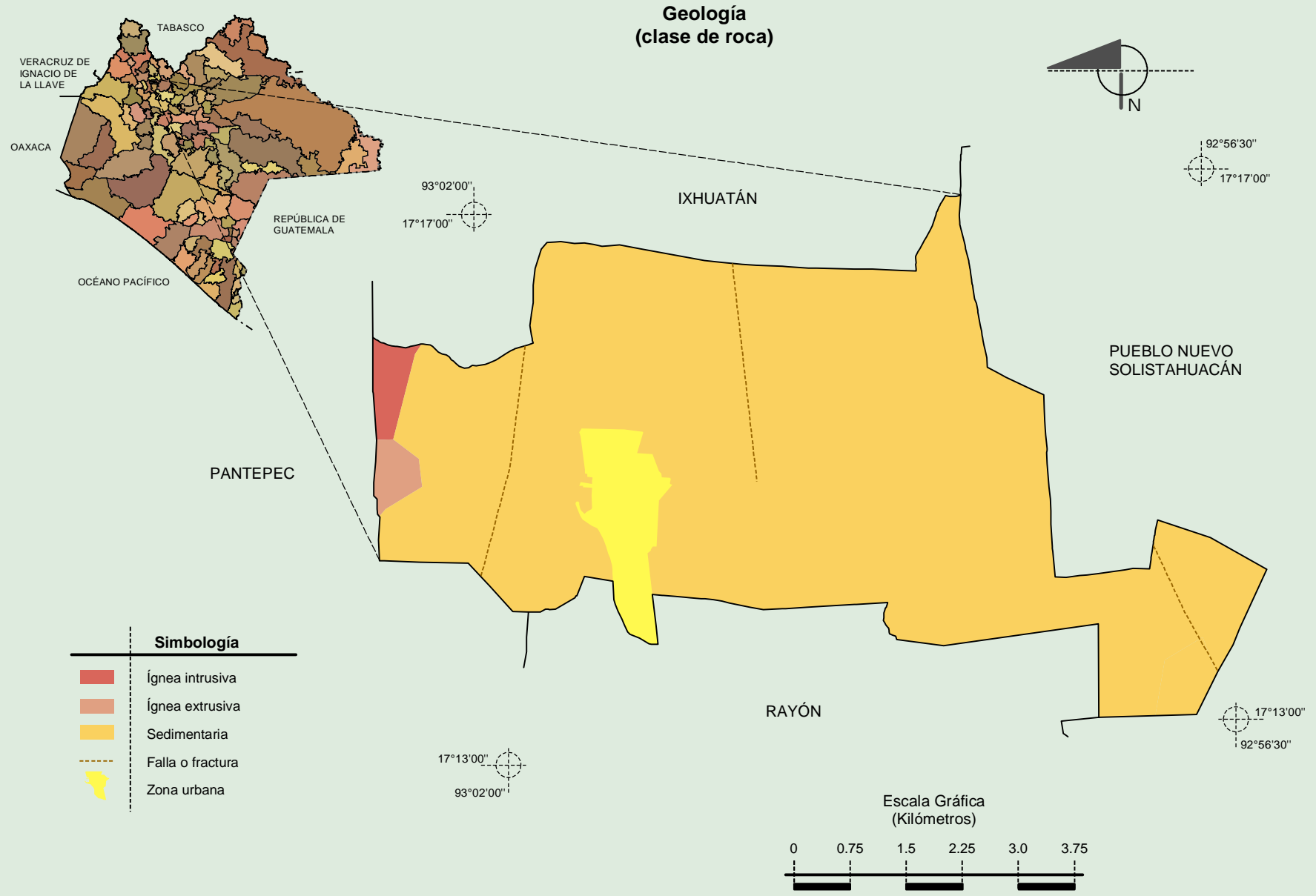
Fuente: INEGI. *Marco Geoestadístico 2010, Versión 4.3.*
 INEGI. Información Topográfica Digital Escala 1:250 000 serie III.
 INEGI. Continuo Nacional del Conjunto de Datos Geográficos de la Carta Fisiográfica 1:1 000 000, serie I.
 INEGI-CONAGUA. 2007. Mapa de la Red Hidrográfica Digital de México escala 1:250 000. México.

**Compendio de información geográfica municipal de los Estados Unidos Mexicanos
Tapilula, Chiapas**



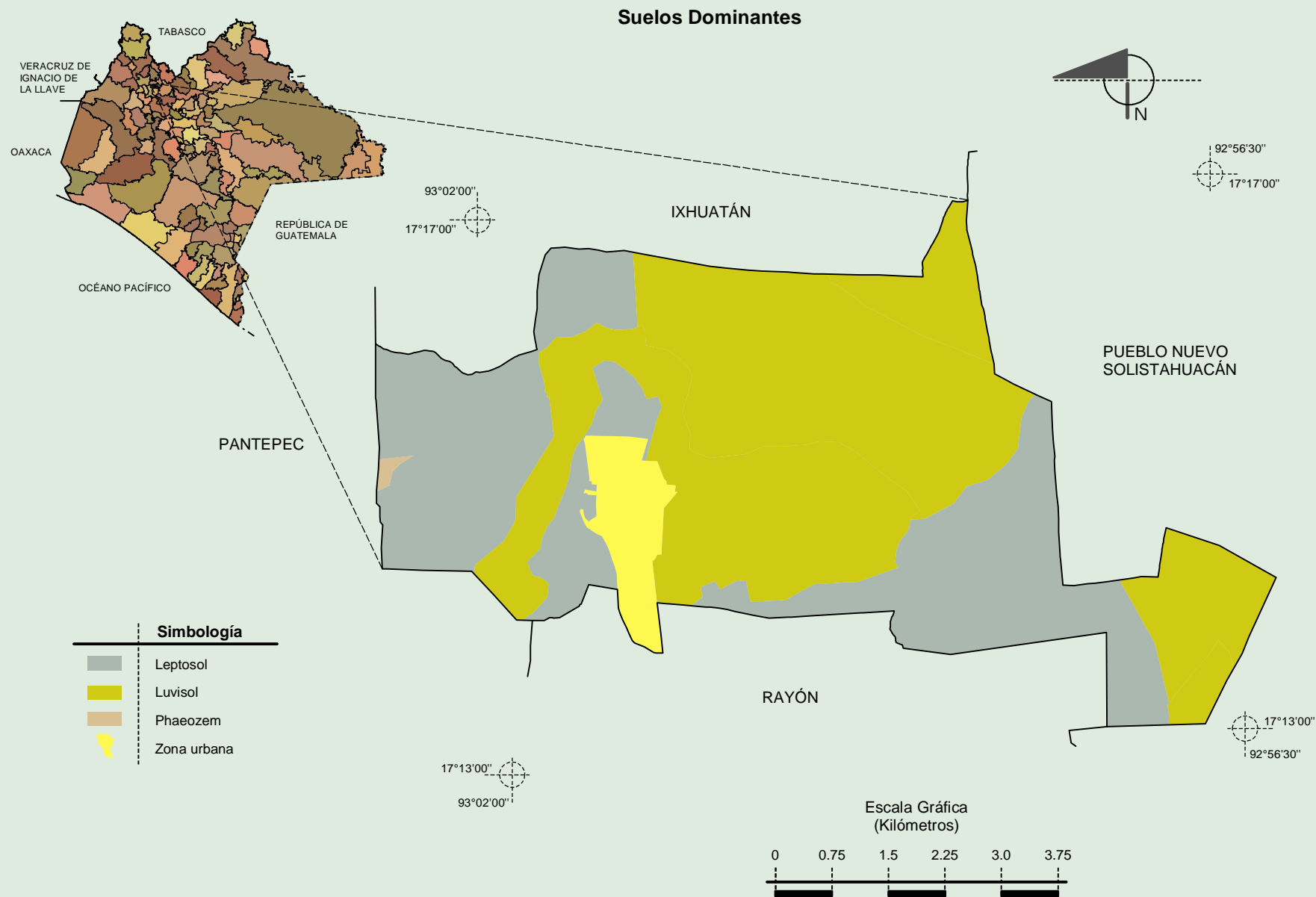
Fuente: INEGI. *Marco Geoestadístico 2010, Versión 4.3.*
 INEGI. Continuo Nacional del Conjunto de Datos Geográficos de las Cartas de Climas, Precipitación Total Anual y Temperatura Media Anual 1:1 000 000, serie I.

**Compendio de información geográfica municipal de los Estados Unidos Mexicanos
Tapilula, Chiapas**



Fuente: INEGI. *Marco Geoestadístico 2010, Versión 4.3.*
INEGI. Continuo Nacional del Conjunto de Datos Geográficos de la Carta Geológica 1:250 000, serie I.

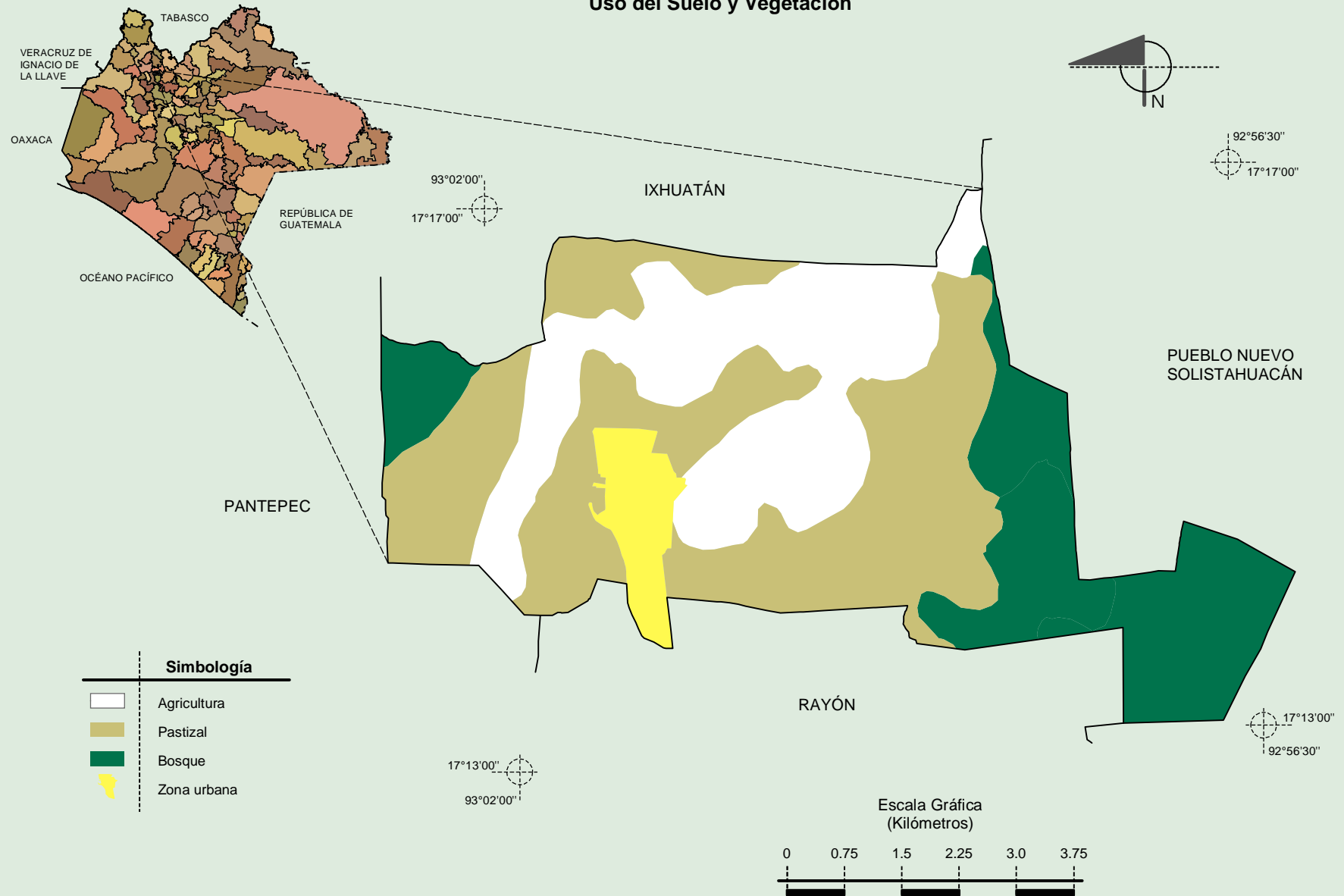
Compendio de información geográfica municipal de los Estados Unidos Mexicanos
Tapilula, Chiapas



Fuente: INEGI. *Marco Geoestadístico 2010, Versión 4.3.*
 INEGI. Conjunto de Datos Vectorial Edafológico, Escala 1:250 000 Serie II (Continuo Nacional).

**Compendio de información geográfica municipal de los Estados Unidos Mexicanos
Tapilula, Chiapas**

Uso del Suelo y Vegetación



Fuente: INEGI. *Marco Geoestadístico 2010, Versión 4.3.*
INEGI. Conjunto de Datos Vectoriales de Uso del Suelo y Vegetación Serie III Escala 1:250 000.