



# Compendio de información geográfica municipal 2010

Tuxtla Chico

Chiapas



INSTITUTO NACIONAL  
DE ESTADÍSTICA Y GEOGRAFÍA

# Compendio de información geográfica municipal de los Estados Unidos Mexicanos Tuxtla Chico, Chiapas clave geoestadística 07102

Ubicación geográfica	Coordenadas y altitud	Colindancias	Otros datos
	Entre los paralelos 14°45' y 15°00' de latitud norte; los meridianos 92°08' y 92°16' de longitud oeste; altitud entre 0 y 500 m.	Colinda al norte con los municipios de Tapachula, Cacahoatán y República de Guatemala; al este con el municipio de Metapa y la República de Guatemala; al sur con los municipios de Metapa y Frontera Hidalgo; al oeste con los municipios de Frontera Hidalgo y Tapachula.	Ocupa el 0.22% de la superficie del estado. Cuenta con 47 localidades y una población total de 37 737 habitantes <a href="http://mapserver.inegi.org.mx/mgn2k/">http://mapserver.inegi.org.mx/mgn2k/</a> ; resultado del conteo 2010.

Fisiografía	Provincia	Subprovincia	Sistemas de topoformas
	Cordillera Centroamericana (100%)	Llanura Costera de Chiapas y Guatemala (71.46%) y Volcanes de Centroamérica (28.54%)	Llanura costera con lomerío (57.58%), Sierra baja de laderas tendidas (28.54%) y Llanura costera (13.88%)

Clima	Rango de temperatura	Rango de precipitación	Clima
	24 – 30°C	1 200 – 5 000 mm	Cálido húmedo con abundantes lluvias en verano (75.59%), cálido subhúmedo con lluvias en verano, más húmedo (17.92%) y cálido subhúmedo con lluvias en verano, de humedad media (6.49%)

Geología	Periodo	Roca	Sitios de interés
	Neógeno (61.93%) y Cuaternario (38.07%)	Ígnea extrusiva: Toba intermedia (13.11%) Sedimentaria: Conglomerado (48.82 %) Suelo: Aluvial (38.07%)	No disponible.

Edafología	Suelo dominante
	Luvisol (52.53%), Cambisol (44.47%) y Fluvisol (1.31%)

Nota: el porcentaje faltante corresponde a Zona Urbana con (1.69%)

Hidrografía	Región hidrológica	Cuenca	Subcuenca	Corrientes de agua	Cuerpos de agua
	Costa de Chiapas (100%)	R. Suchiate y Otros (100%)	R. Cahuacán (56.43%), R. Suchiate (32.29%) y R. Cozoloapan (11.28%)	<b>Perennes:</b> Suchiate, Cahoacán, Cosalapa y Omita. <b>Intermitentes:</b> Cahoa e Izapa.	No disponible.

Uso del suelo y vegetación	Uso del suelo	Vegetación
	Agricultura (62.81%), pastizal cultivado (35.50%) y zona urbana (1.69%)	No disponible.

Uso potencial de la tierra	Agrícola	Pecuario
	Para la agricultura mecanizada continua (85.91%) Para la agricultura de tracción animal continua (13.19%) No aptas para la agricultura (0.90%)	Para el establecimiento de praderas cultivadas con maquinaria agrícola (85.91%) Para el establecimiento de praderas cultivadas con tracción animal (13.19%) No aptas para uso pecuario (0.90%)

Zona urbana	La zona urbana está creciendo sobre roca sedimentaria del Neógeno, en llanura costera con lomerío y sierra baja de laderas tendidas; sobre área donde originalmente había suelo denominado Cambisol y Luvisol; tiene clima cálido húmedo con abundantes lluvias en verano y está creciendo sobre terrenos previamente ocupados por agricultura y pastizal.
-------------	--

Zonas arqueológicas y monumentos históricos	No disponible.
---	----------------

Fuente: [www.inafed.gob.mx/wb2/ELOCAL/ELOC\\_Enciclopedia](http://www.inafed.gob.mx/wb2/ELOCAL/ELOC_Enciclopedia)

Hablantes de lengua indígena	Dialecto	Número de personas
	Mame, otras lenguas indígenas de América, Lenguas zapotecas, Quiché, Tzeltal, Tzotzil, Otomí y No especificado.	72

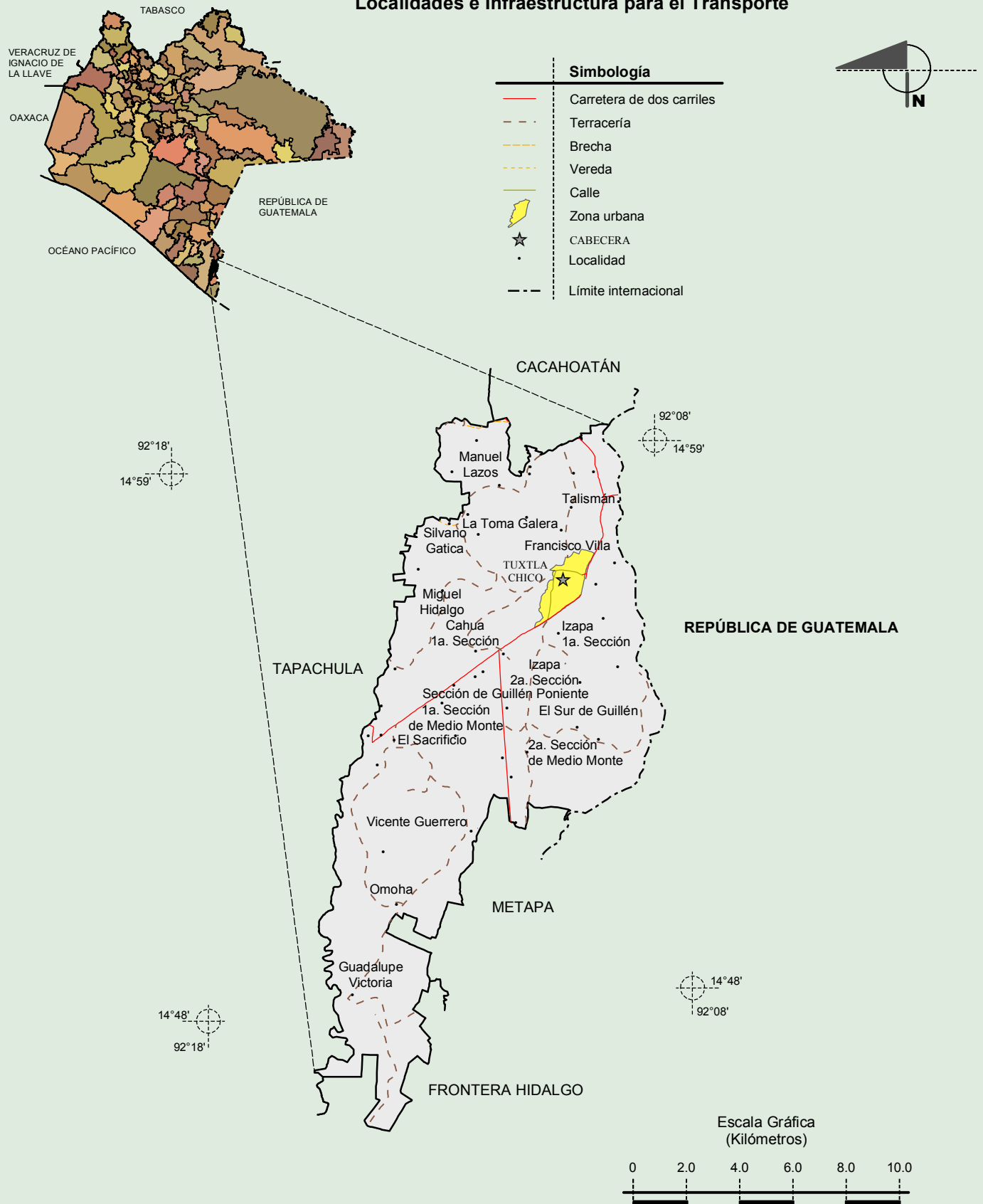
Fuente: INEGI. II Censo de Población y Vivienda, 2005. Tabulados básicos.

Cultura popular	Artesanías	Gastronomía	Música
	No disponible.	No disponible.	No disponible.

Fuente: [www.inafed.gob.mx/wb2/ELOCAL/ELOC\\_Enciclopedia](http://www.inafed.gob.mx/wb2/ELOCAL/ELOC_Enciclopedia)

**Compendio de información geográfica municipal de los Estados Unidos Mexicanos**  
**Tuxtla Chico, Chiapas**

**Localidades e Infraestructura para el Transporte**



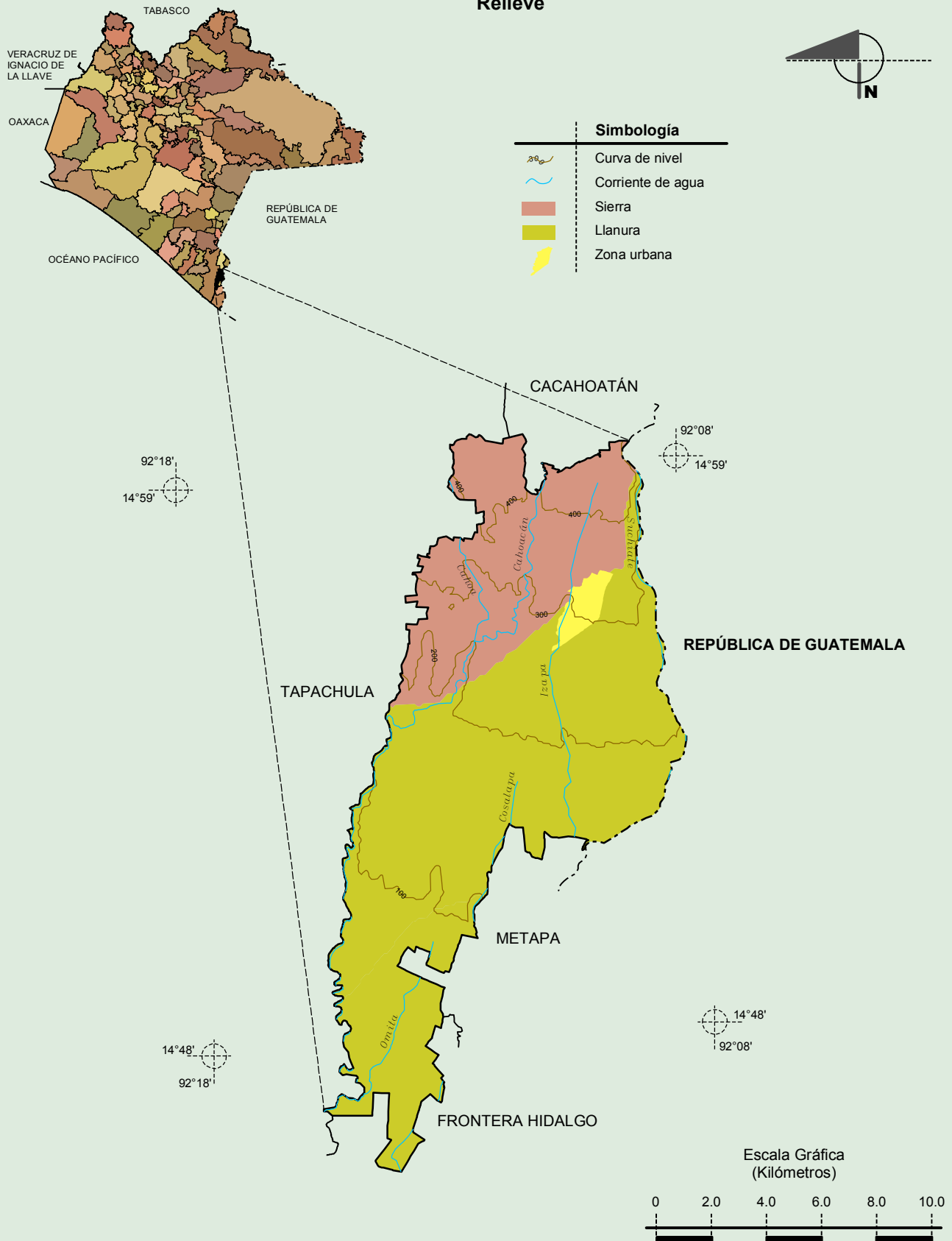
Fuente: INEGI. Marco Geoestadístico 2010, Versión 4.3.  
 INEGI. Información Topográfica Digital Escala 1:250 000 serie III.



# Compendio de información geográfica municipal de los Estados Unidos Mexicanos

## Tuxtla Chico, Chiapas

### Relieve



Fuente: INEGI. Marco Geoestadístico 2010, Versión 4.3.

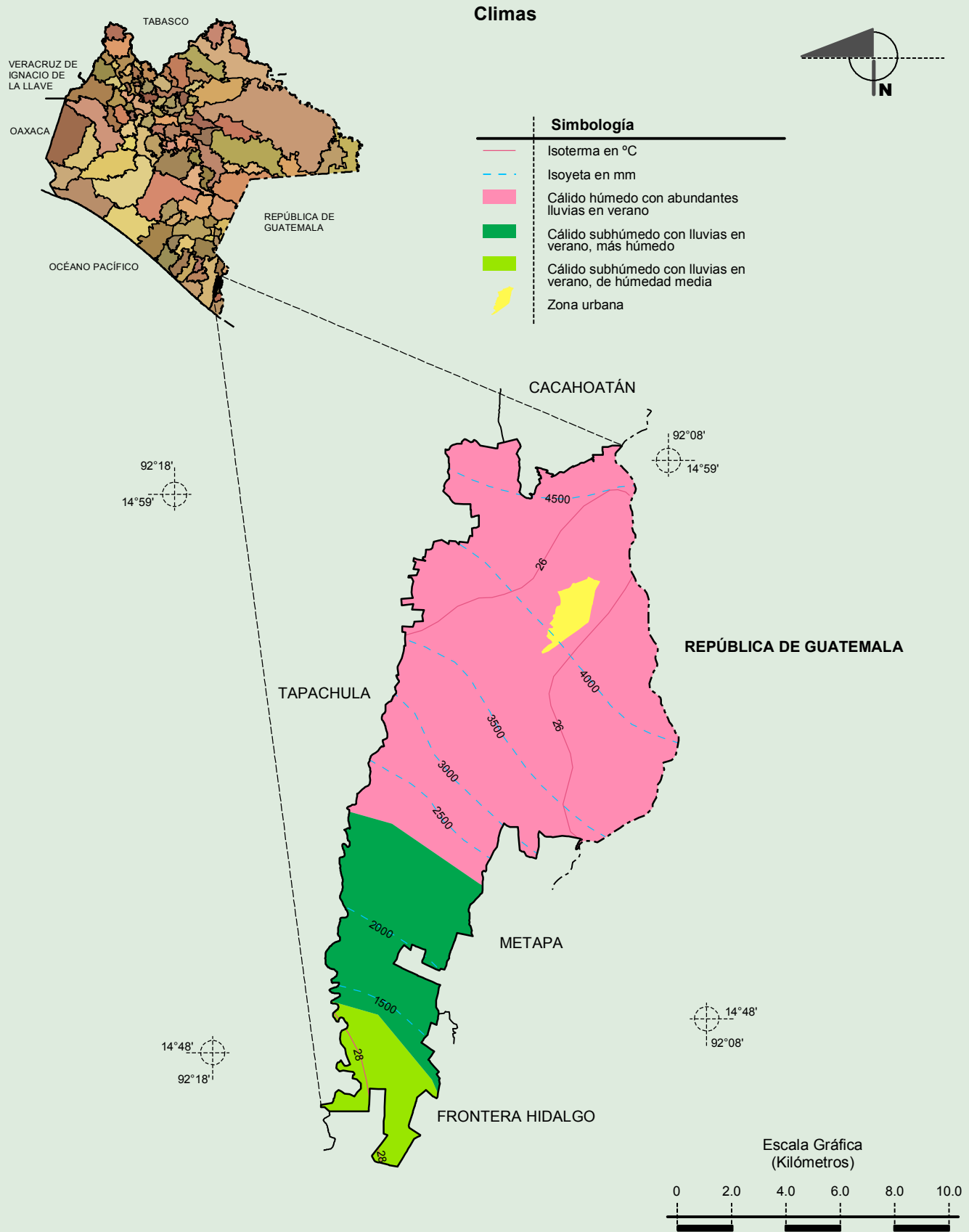
INEGI. Información Topográfica Digital Escala 1:250 000 serie III.

INEGI. Continuo Nacional del Conjunto de Datos Geográficos de la Carta Fisiográfica 1:1 000 000, serie I.

INEGI-CONAGUA. 2007. Mapa de la Red Hidrográfica Digital de México escala 1:250 000. México.

# Compendio de información geográfica municipal de los Estados Unidos Mexicanos

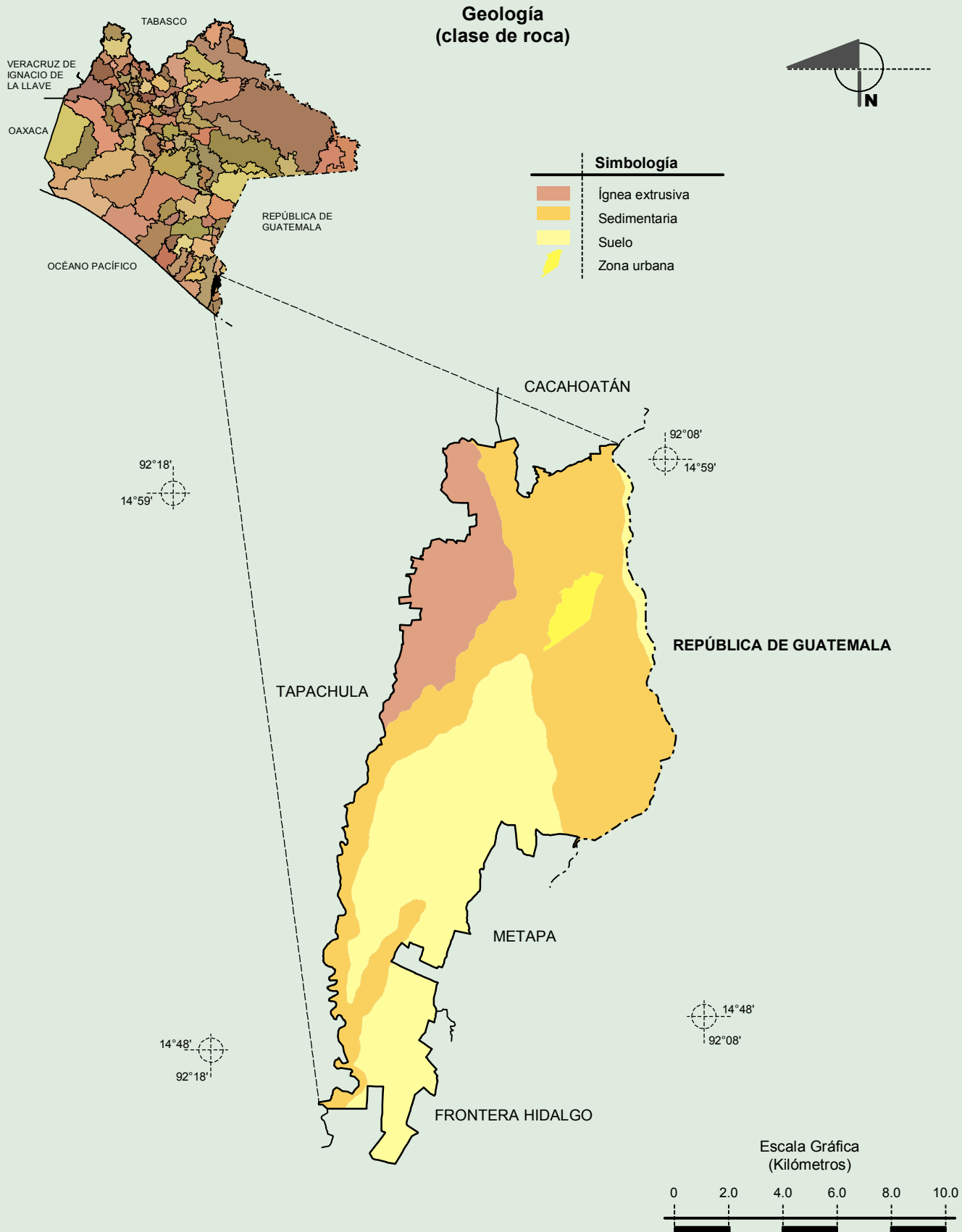
## Tuxtla Chico, Chiapas



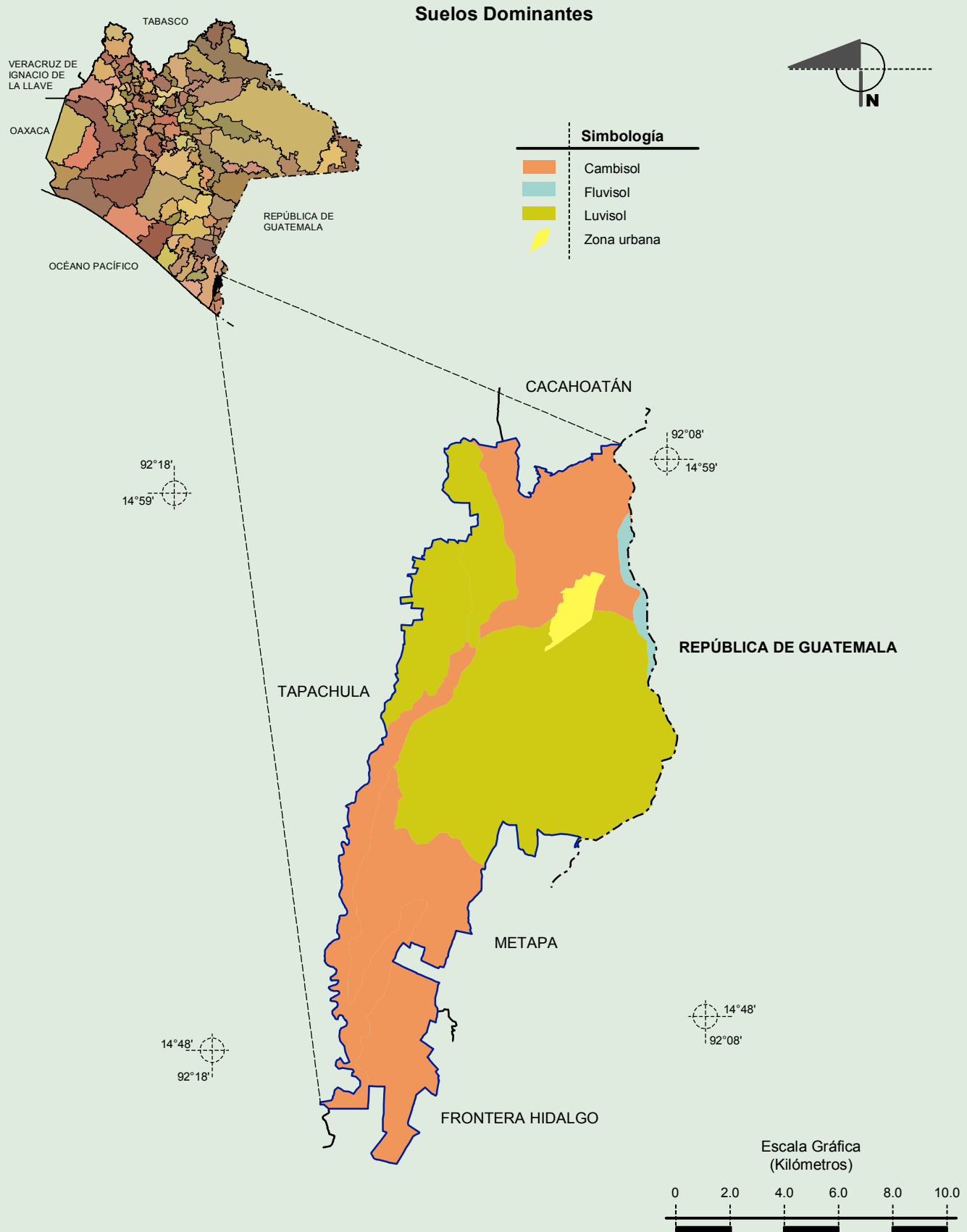
Fuente: INEGI. Marco Geoestadístico 2010, Versión 4.3.

INEGI. Continuo Nacional del Conjunto de Datos Geográficos de las Cartas de Climas, Precipitación Total Anual y Temperatura Media Anual 1:1 000 000, serie I.

**Compendio de información geográfica municipal de los Estados Unidos Mexicanos**  
**Tuxtla Chico, Chiapas**

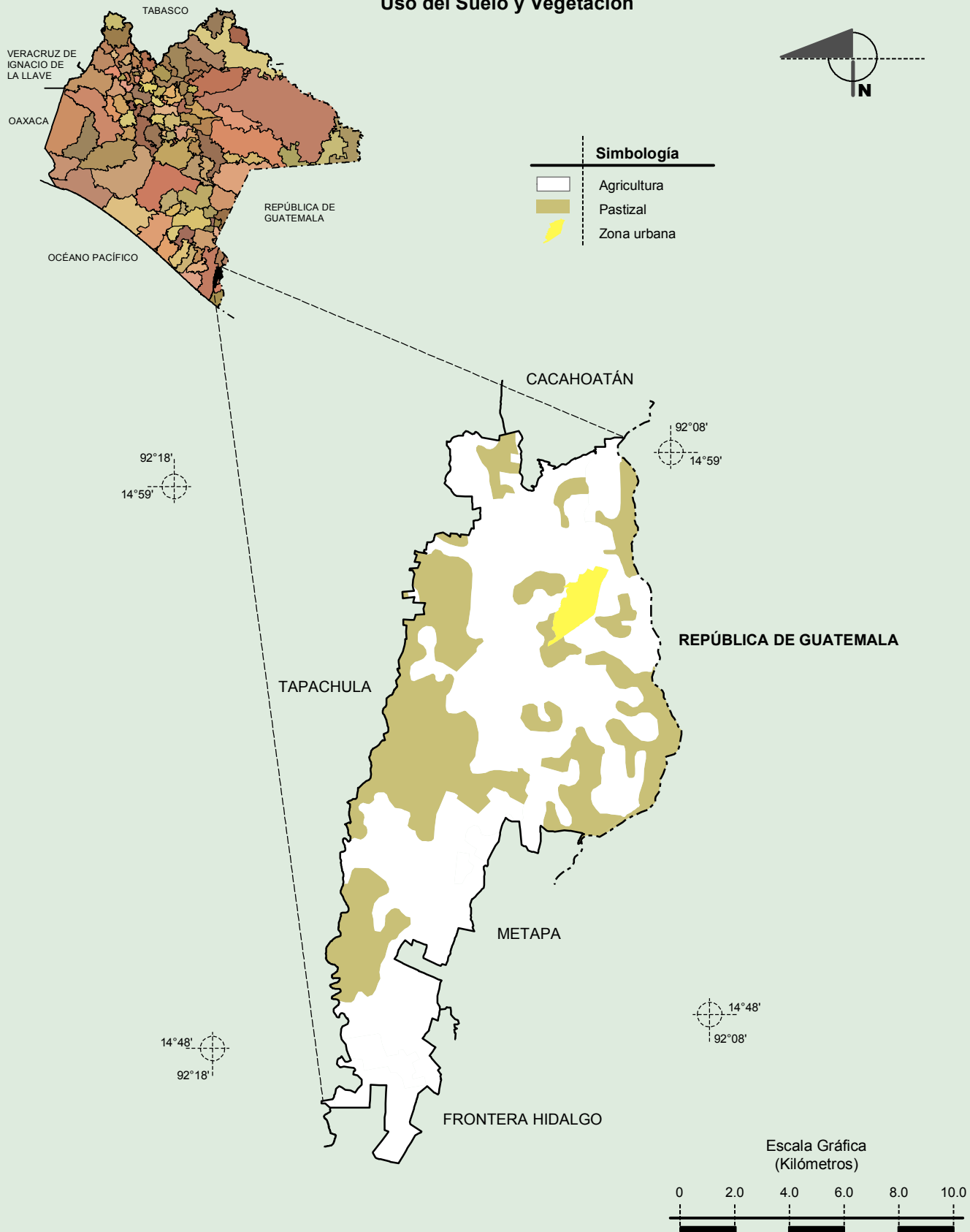


Fuente: INEGI. *Marco Geoestadístico 2010, Versión 4.3.*  
 INEGI. Continuo Nacional del Conjunto de Datos Geográficos de la Carta Geológica 1:250 000, serie I.





## Uso del Suelo y Vegetación



Fuente: INEGI. *Marco Geoestadístico 2010, Versión 4.3.*

INEGI. Conjunto de Datos Vectoriales de Uso del Suelo y Vegetación Serie III Escala 1:250 000.