Instituto Nacional de Estadística y Geografía



Compendio de información geográfica municipal 2010

Villaflores

Chiapas

INEGI
INSTITUTO NACIONAL
DE ESTADÍSTICA Y GEOGRAFÍA

Compendio de información geográfica municipal de los Estados Unidos Mexicanos
Villaflores, Chiapas
clave geoestadística 07108

	Coordenadas y altitud	Colindancias	Otros datos
Ubicación geográfica	Entre los paralelos 16°09' y 16°36' de latitud norte; los meridianos 93°02' y 93°47' de longitud oeste; altitud entre 200 y 2 300 m.	Colinda al norte con los municipios de Jiquipilas, Ocozocoautla de Espinosa y Suchiapa; al este con los municipios de Suchiapa, Chiapa de Corzo y Villa Corzo; al sur con los municipios de Villa Corzo y Tonalá; al oeste con los municipios de Tonalá, Arriaga y Jiquipilas.	Ocupa el 2.59% de la superficie del estado. Cuenta con 1 007 localidades y una población total de 98 618 habitantes http://mapserver.inegi.org.mx/mgn2k/; resultado del conteo 2010.

	Provincia	Subprovincia	Sistemas de topoformas
Fisiografía	Cordillera Centroamericana (76.50%) y Sierras de Chiapas y Guatemala (23.50%)	Sierras del Sur de Chiapas (76.50%) y Altos de Chiapas (23.50%)	Sierra alta de laderas escarpadas (41.56%), Valle con lomeríos (34.94%), Sierra alta de laderas tendidas (21.36%) y Cañón típico (2.14%)

	Rango de temperatura	Rango de precipitación	Clima
Clima	14 – 26°C	1 000 – 3 500 mm	Cálido subhúmedo con lluvias en verano, de humedad media (60.74%), cálido subhúmedo con lluvias en verano, más húmedo (17.75%), semicálido húmedo con abundantes lluvias en verano (13.04%), semicálido subhúmedo con lluvias en verano (6.62%) y templado húmedo con abundantes lluvias en verano (1.85%)

	Periodo	Roca	Sitios de interés
Geología	No aplicable (60.89%), Cuaternario (22.25%), Cretácico (16.04%) y Neógeno (0.82%)	Ígnea intrusiva: Granito (59.66%) Ígnea extrusiva: Andesita (0.82%) Sedimentaria: Caliza (15.95%) y caliza-lutita (0.10%) Metamórfica: Esquisto (1.24%) Suelo: Aluvial (22.23%)	Mina: Hierro.

Edafología	Suelo dominante
	Regosol (33.60%), Leptosol (36.36%), Luvisol (11.57%), Vertisol (5.26%), Cambisol (4.37%), Phaeozem (3.14%), Fluvisol (2.04%), Alisol (1.50%) y Planosol (1.00%)

Nota: el porcentaje faltante corresponde a Zona Urbana con (1.16%)

Hidrografía	Región hidrológica	Cuenca	Subcuenca	Corrientes de agua	Cuerpos de agua
	Grijalva - Usumacinta (99.28%) y Costa de Chiapas (0.72%)	R. Grijalva - Tuxtla Gutiérrez (98.96%), Mar Muerto (0.72%) y R. Grijalva - La Concordia (0.32%)	R. Suchiapa (63.24%), R. Santo Domingo (35.46%), Mar Muerto (0.57%), R. San Pedro (0.32%), R. de Zayatenco (0.26%) y R. La Punta (0.15%)	**Perennes:** Querétaro, El Sauz, El Desierto, Salto Chiquito, Los Bajíos, El Playón, Suchiapa, El Sabino, El Tablón, y Tres Picos. **Intermitentes:** El Chato, Ortega y El Campamento.	No disponible.

Uso del suelo y vegetación	Uso del suelo	Vegetación
	Agricultura (32.51%), pastizal cultivado (13.05%) y zona urbana (1.16%)	Bosque (32.29%), selva (15.78%), pastizal inducido (4.06%) y sabana (1.15%)

Uso potencial de la tierra	Agrícola	Pecuario
	Para la agricultura mecanizada continua (29.81%) Para la agricultura de tracción animal continua (0.96%) Para la agricultura de tracción animal estacional (0.34%) Para la agricultura manual continua (22.43%) Para la agricultura manual estacional (6.72%) No aptas para la agricultura (39.74 %)	Para el establecimiento de praderas cultivadas con maquinaria agrícola (29.81%) Para el establecimiento de praderas cultivadas con tracción animal (0.96%) Para el aprovechamiento de la vegetación de pastizal (5.09%) Para el aprovechamiento de la vegetación natural diferente del pastizal (47.87%) Para el aprovechamiento de la vegetación natural únicamente por el ganado caprino (4.35%) No aptas para uso pecuario (11.92%)

Zona urbana	Las zonas urbanas están creciendo sobre suelos del Cuaternario y rocas ígneas intrusiva, metamórficas y sedimentarias del Cretácico, en valle con lomeríos, sierra alta de laderas tendidas y sierra alta de laderas escarpadas; sobre áreas donde originalmente había suelos denominados Regosol, Vertisol, Luvisol, Alisol, Leptosol, Planosol y Fluvisol; tienen clima cálido subhúmedo con lluvias en verano, de humedad media, y están creciendo sobre terrenos previamente ocupados por agricultura, selva y pastizal.

Zonas arqueológicas y monumentos históricos	No disponible.

Fuente: ***www.inafed.gob.mx/wb2/ELOCAL/ELOC_Enciclopedia***

Hablantes de lengua indígena	Dialecto	Número de personas
	Tzotzil, Tzeltal, Zoque, Chol, Tojolabal, Lenguas zapotecas, Náhuatl y No especificado.	1 669

Fuente: **INEGI.** ***II Conteo de Población y Vivienda, 2005. Tabulados básicos.***

Cultura popular	Artesanías	Gastronomía	Música
	No disponible.	No disponible.	No disponible.

Fuente: ***www.inafed.gob.mx/wb2/ELOCAL/ELOC_Enciclopedia***

Localidades e Infraestructura para el Transporte

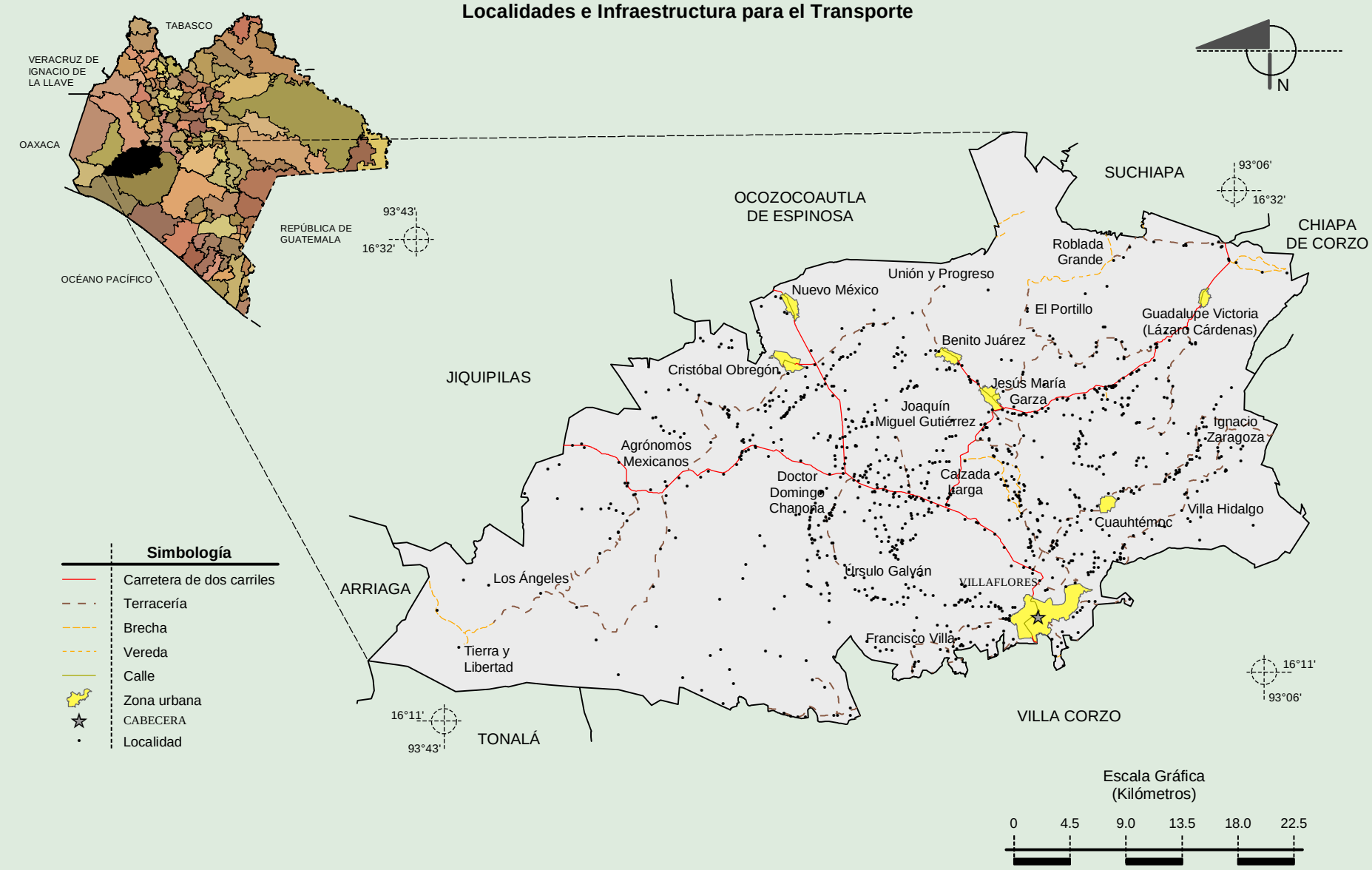

Fuente: INEGI. *Marco Geoestadístico 2010, Versión 4.3.*
INEGI. Información Topográfica Digital Escala 1:250 000 serie III.

Relieve

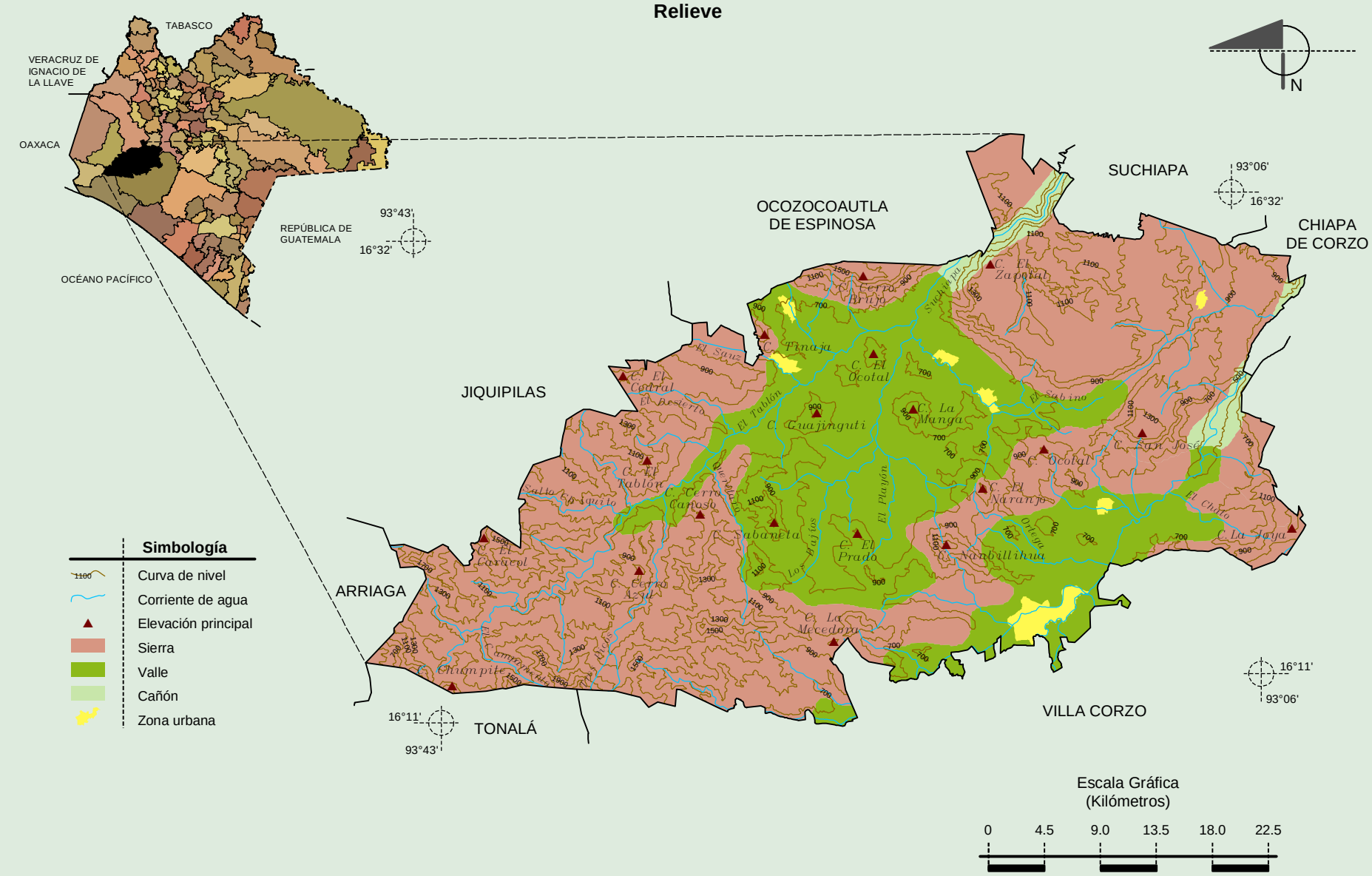

Fuente: INEGI. *Marco Geoestadístico 2010, Versión 4.3.*
INEGI. Información Topográfica Digital Escala 1:250 000 serie III.
INEGI. Continuo Nacional del Conjunto de Datos Geográficos de la Carta Fisiográfica 1:1 000 000, serie I.
INEGI-CONAGUA. 2007. Mapa de la Red Hidrográfica Digital de México escala 1:250 000. México.

Climas

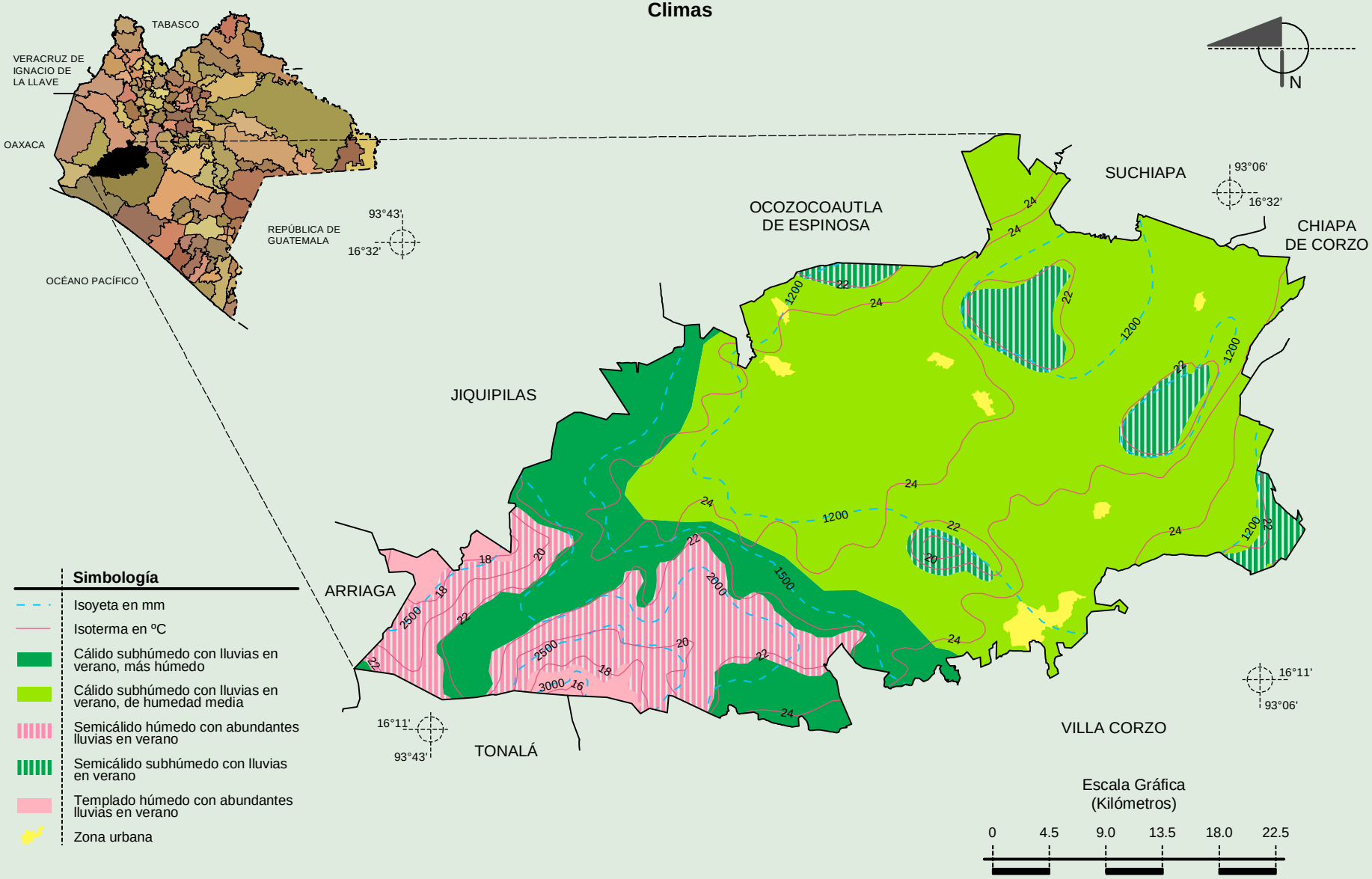

Fuente: INEGI. *Marco Geoestadístico 2010, Versión 4.3.*
INEGI. Continuo Nacional del Conjunto de Datos Geográficos de las Cartas de Climas, Precipitación Total Anual y Temperatura Media Anual 1:1 000 000, serie I.

Geología
(clase de roca)

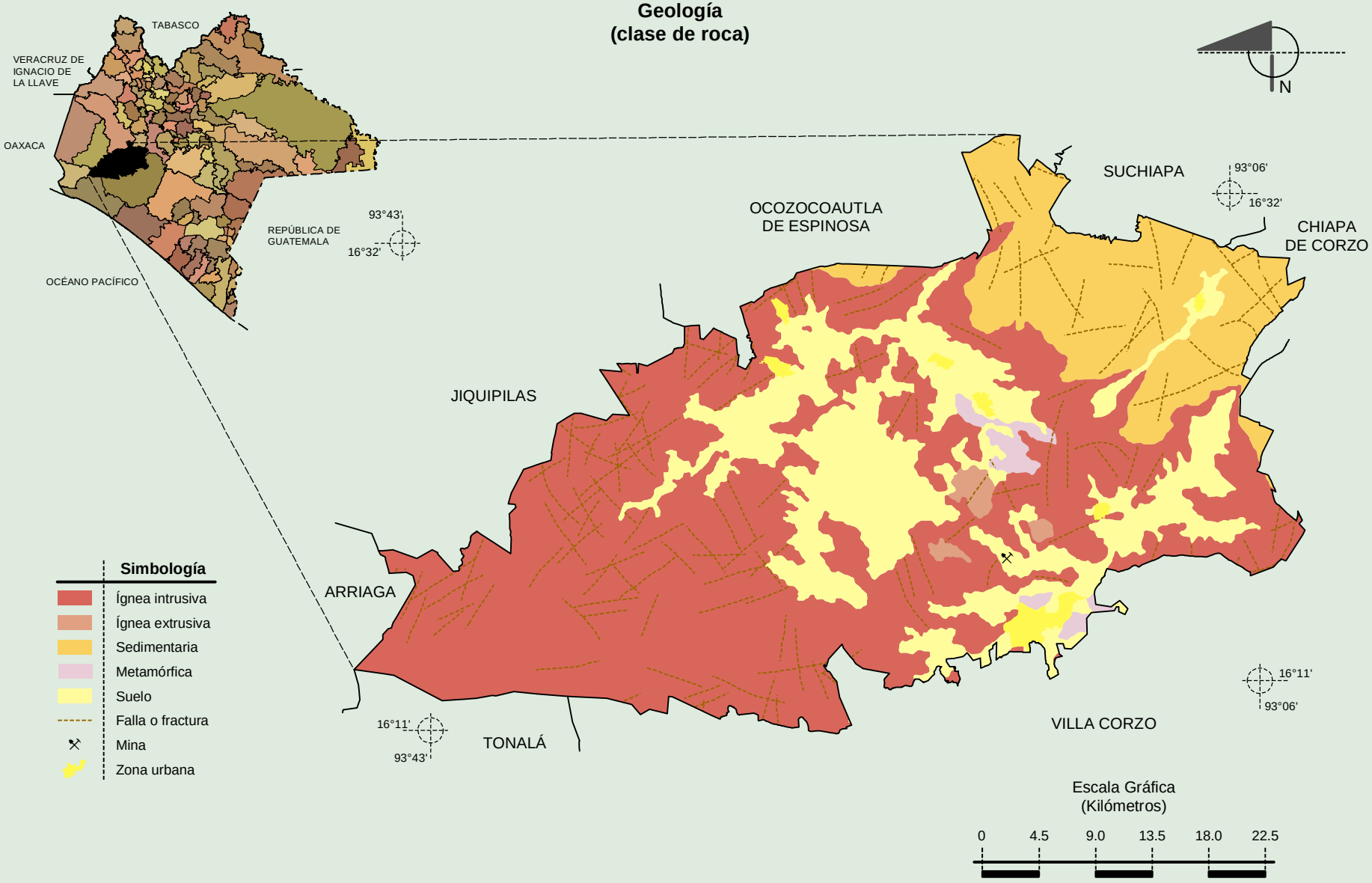

Fuente: INEGI. *Marco Geoestadístico 2010, Versión 4.3.*
INEGI. Continuo Nacional del Conjunto de Datos Geográficos de la Carta Geológica 1:250 000, serie I.
INEGI. Continuo Nacional del Conjunto de Datos Geográficos de la Carta Geológica 1:1 000 000 serie I.

Suelos Dominantes

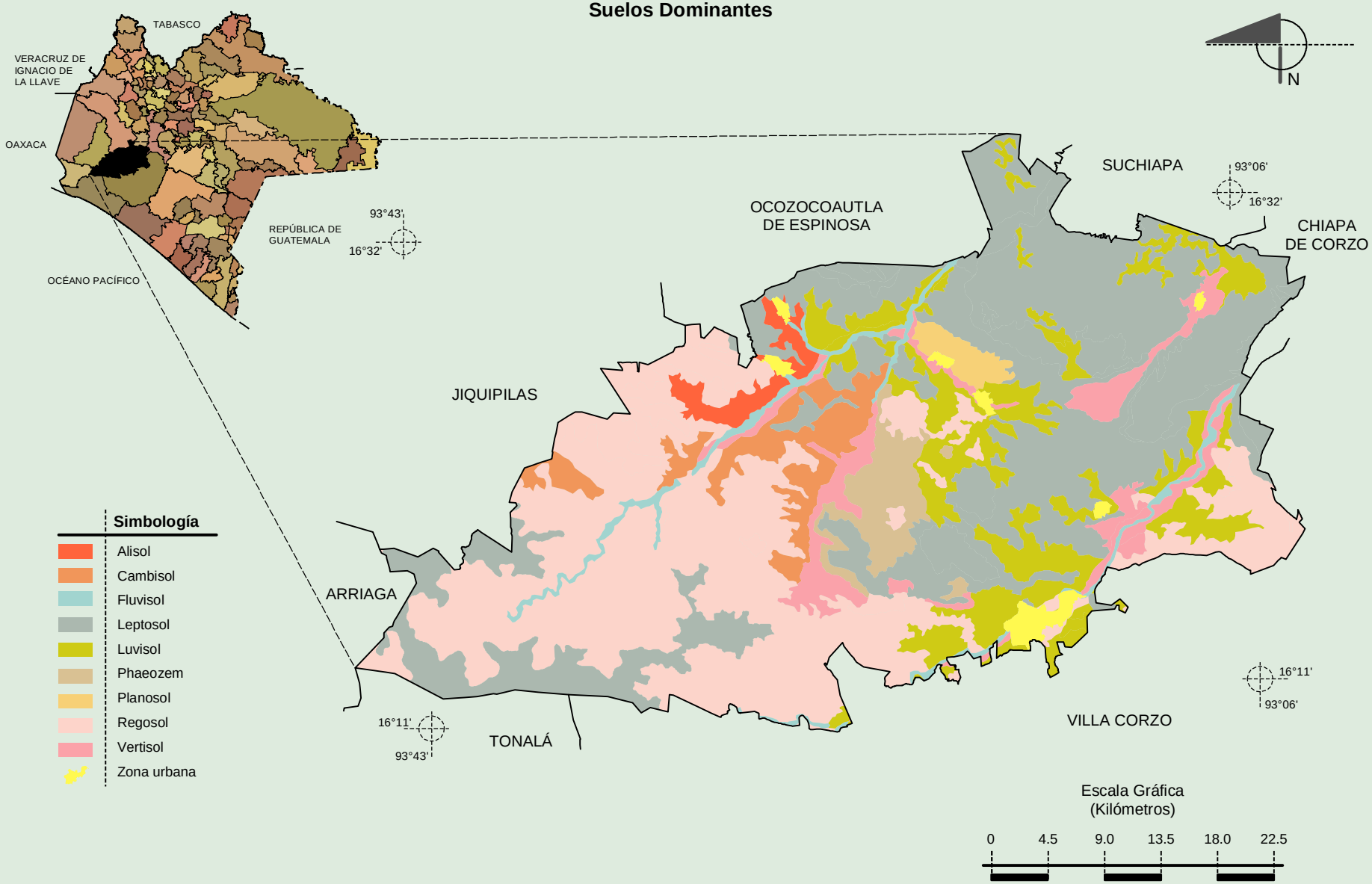

Fuente: INEGI. *Marco Geoestadístico 2010, Versión 4.3.*
INEGI. Conjunto de Datos Vectorial Edafológico, Escala 1:250 000 Serie II (Continuo Nacional).

Uso del Suelo y Vegetación

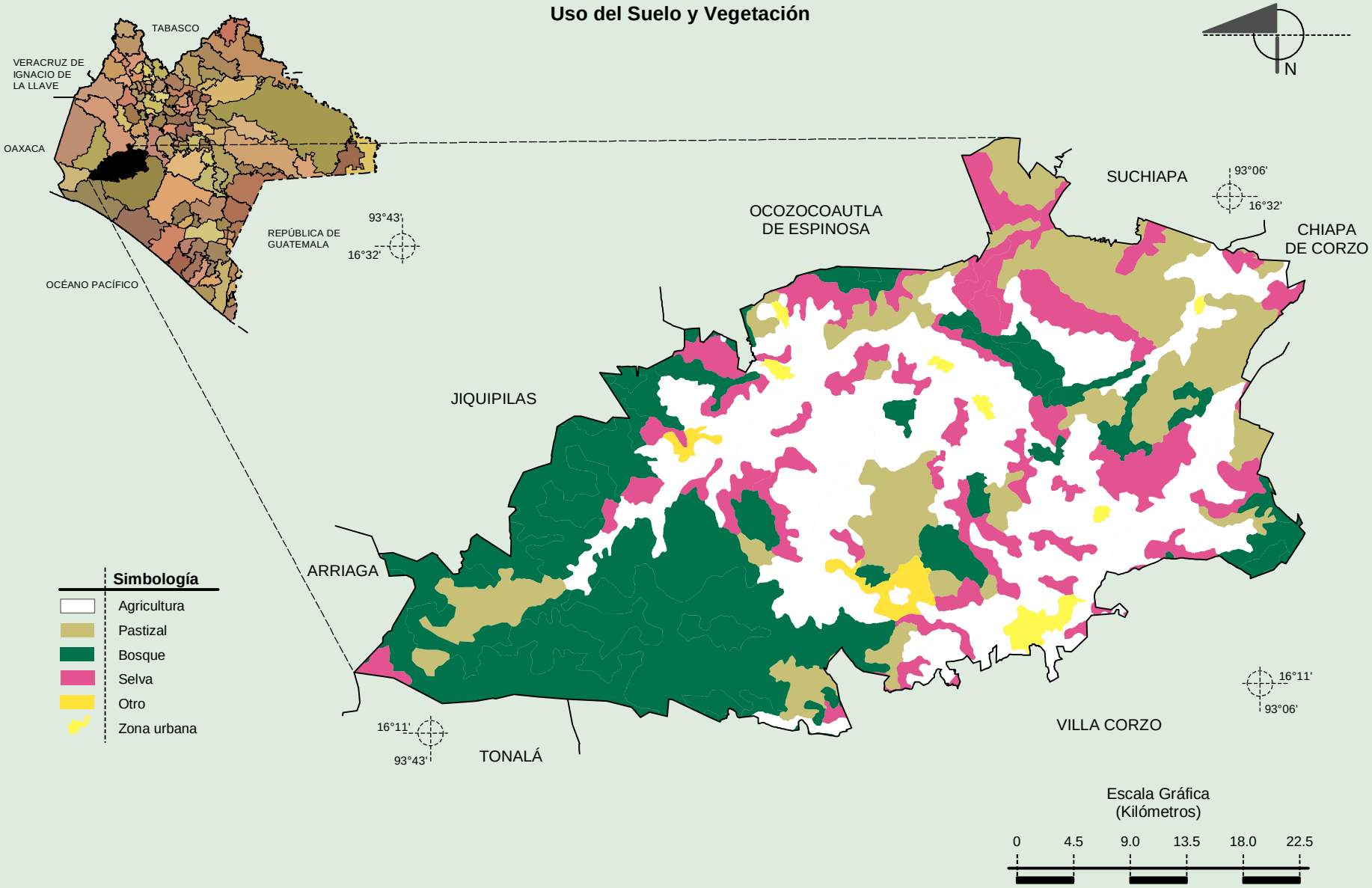

Fuente: INEGI. *Marco Geoestadístico 2010, Versión 4.3.*
INEGI. Conjunto de Datos Vectoriales de Uso de Suelo y Vegetación Serie III Escala 1:250 000.