Instituto Nacional de Estadística y Geografía



Compendio de información geográfica municipal 2010

San Juan Cancuc

Chiapas

INEGI
INSTITUTO NACIONAL
DE ESTADÍSTICA Y GEOGRAFÍA

Compendio de información geográfica municipal de los Estados Unidos Mexicanos
San Juan Cancuc, Chiapas
clave geoestadística 07112

	Coordenadas y altitud	Colindancias	Otros datos
Ubicación geográfica	Entre los paralelos 16°51' y 17°01' de latitud norte; los meridianos 92°18' y 92°28' de longitud oeste; altitud entre 400 y 2 300 m.	Colinda al norte con los municipios de Pantelhó, Sitalá y Chilón; al este con los municipios de Chilón, Ocosingo y Oxchuc; al sur con el municipio de Oxchuc; al oeste con los municipios de Tenejapa, Chenalhó y Pantelhó.	Ocupa el 0.24% de la superficie del estado. Cuenta con 36 localidades y una población total de 29 016 habitantes http://mapserver.inegi.org.mx/mgn2k/; resultado del conteo 2010.

	Provincia	Subprovincia	Sistemas de topoformas
Fisiografía	Sierras de Chiapas y Guatemala (100%)	Altos de Chiapas (70.37%) y Sierras del Norte de Chiapas (29.63%)	Sierra alta de laderas tendidas (70.37%) y Sierra alta escarpada compleja (29.63%)

	Rango de temperatura	Rango de precipitación	Clima
Clima	18 – 24°C	1 500 – 2 500 mm	Semicálido húmedo con abundantes lluvias en verano (80.15%) y cálido húmedo con abundantes lluvias en verano (19.85%)

	Periodo	Roca	Sitios de interés
Geología	Paleógeno (58.92%), Cretácico (40.79%) y Neógeno (0.29%)	Sedimentaria: Caliza (43.23%), lutita-arenisca (40.77%), limolita-arenisca (15.71%) y arenisca (0.29%)	No disponible.

	Suelo dominante
Edafología	Phaeozem (29.91%), Luvisol (25.41%), Leptosol (25.01%) y Alisol (19.67%)

	Región hidrológica	Cuenca	Subcuenca	Corrientes de agua	Cuerpos de agua
Hidrografía	Grijalva - Usumacinta (100%)	R. Grijalva - Villahermosa (100%)	R. Chacté (100%)	**Perennes:** Jataté y Grande. **Intermitentes:** Yashá, Chacté, Akób, Grande y Chacté.	No disponible.

Uso del suelo y vegetación	Uso del suelo	Vegetación
	Agricultura (53.71%) y zona urbana (3.38%)	Bosque (37.48%) y pastizal inducido (5.43%)

Uso potencial de la tierra	Agrícola	Pecuario
	Para la agricultura manual continua (43.74%) No aptas para la agricultura (56.26%)	Para el aprovechamiento de la vegetación de pastizal (3.85%) Para el aprovechamiento de la vegetación natural diferente del pastizal (39.89%) No aptas para uso pecuario (56.26%)

Zona urbana	La zona urbana está creciendo sobre roca sedimentaria del Paleógeno y del Cretácico, en sierra alta de laderas tendidas; sobre área donde originalmente había suelos denominados Phaeozem, Alisol y Luvisol; tiene clima semicálido húmedo con abundantes lluvias en verano, y está creciendo sobre terrenos previamente ocupados por agricultura y bosque.

Zonas arqueológicas y monumentos históricos	No disponible.

Fuente: ***www.inafed.gob.mx/wb2/ELOCAL/ELOC_Enciclopedia***

Hablantes de lengua indígena	Dialecto	Número de personas
	Tzeltal, Tzotzil y No especificado.	19 067

Fuente: **INEGI.** ***II Conteo de Población y Vivienda, 2005. Tabulados básicos.***

Cultura popular	Artesanías	Gastronomía	Música
	No disponible.	No disponible.	No disponible.

Fuente: ***www.inafed.gob.mx/wb2/ELOCAL/ELOC_Enciclopedia***

Localidades e Infraestructura para el Transporte

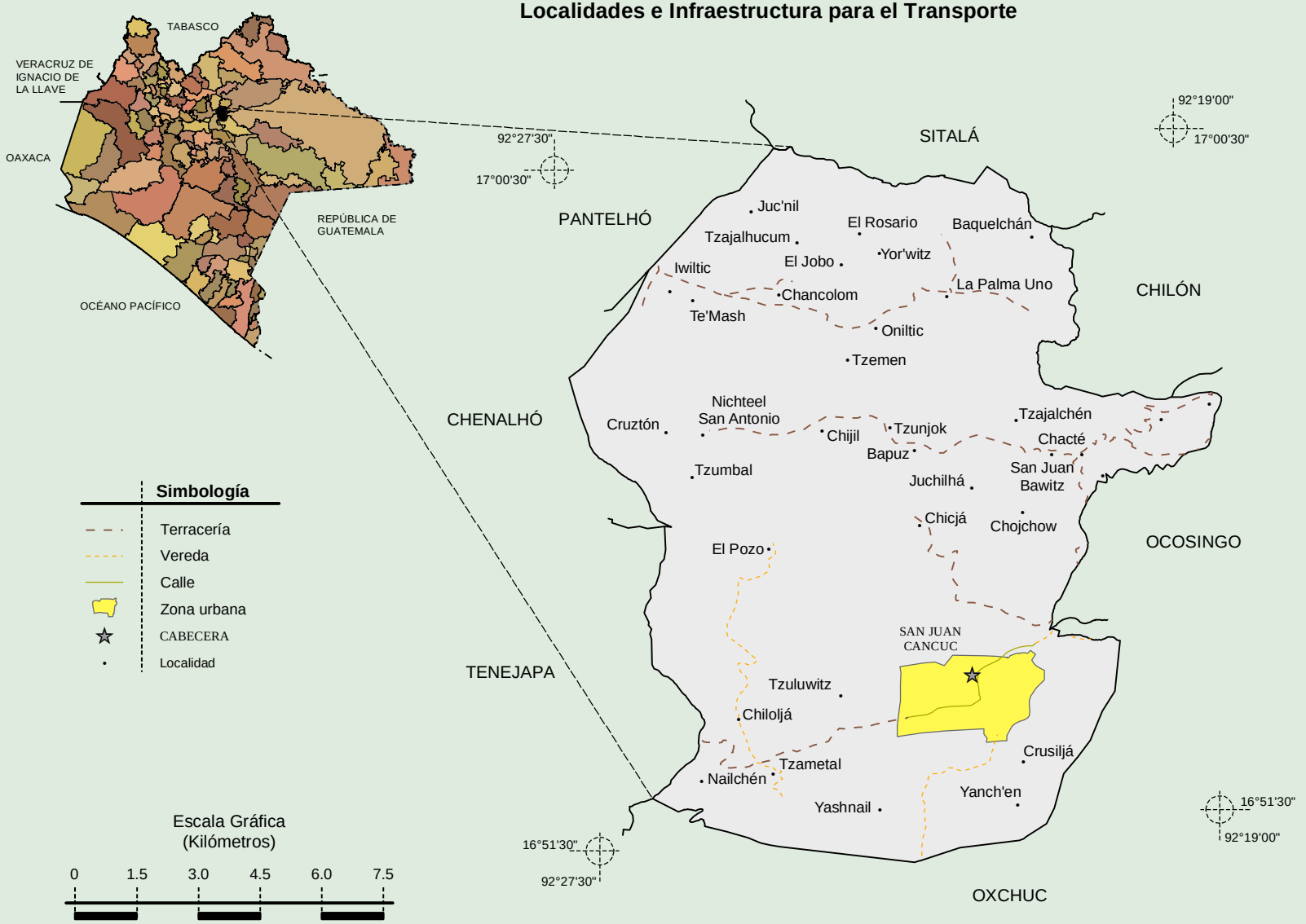

Fuente: INEGI. *Marco Geoestadístico 2010, Versión 4.3.*
INEGI. Información Topográfica Digital Escala 1:250 000 serie III.

INEGI. Compendio de información geográfica municipal 2010. San Juan Cancuc, Chiapas. 2010

Relieve

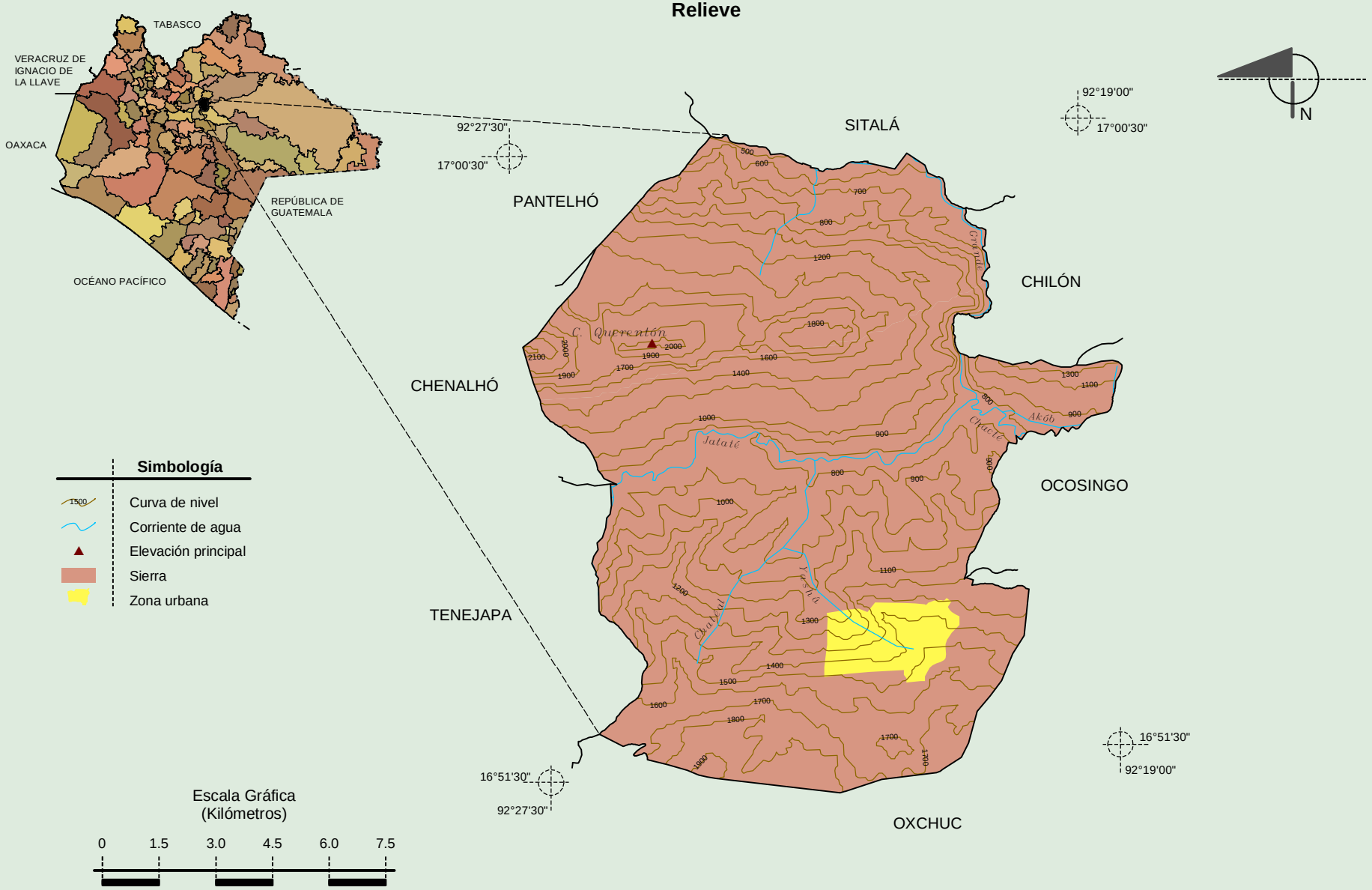

Fuente: INEGI. *Marco Geoestadístico 2010, Versión 4.3.*
INEGI. Información Topográfica Digital Escala 1:250 000 serie III.
INEGI. Continuo Nacional del Conjunto de Datos Geográficos de la Carta Fisiográfica 1:1 000 000, serie I.
INEGI-CONAGUA. 2007. Mapa de la Red Hidrográfica Digital de México escala 1:250 000. México.

INEGI. Compendio de información geográfica municipal 2010. San Juan Cancuc, Chiapas. 2010

Climas

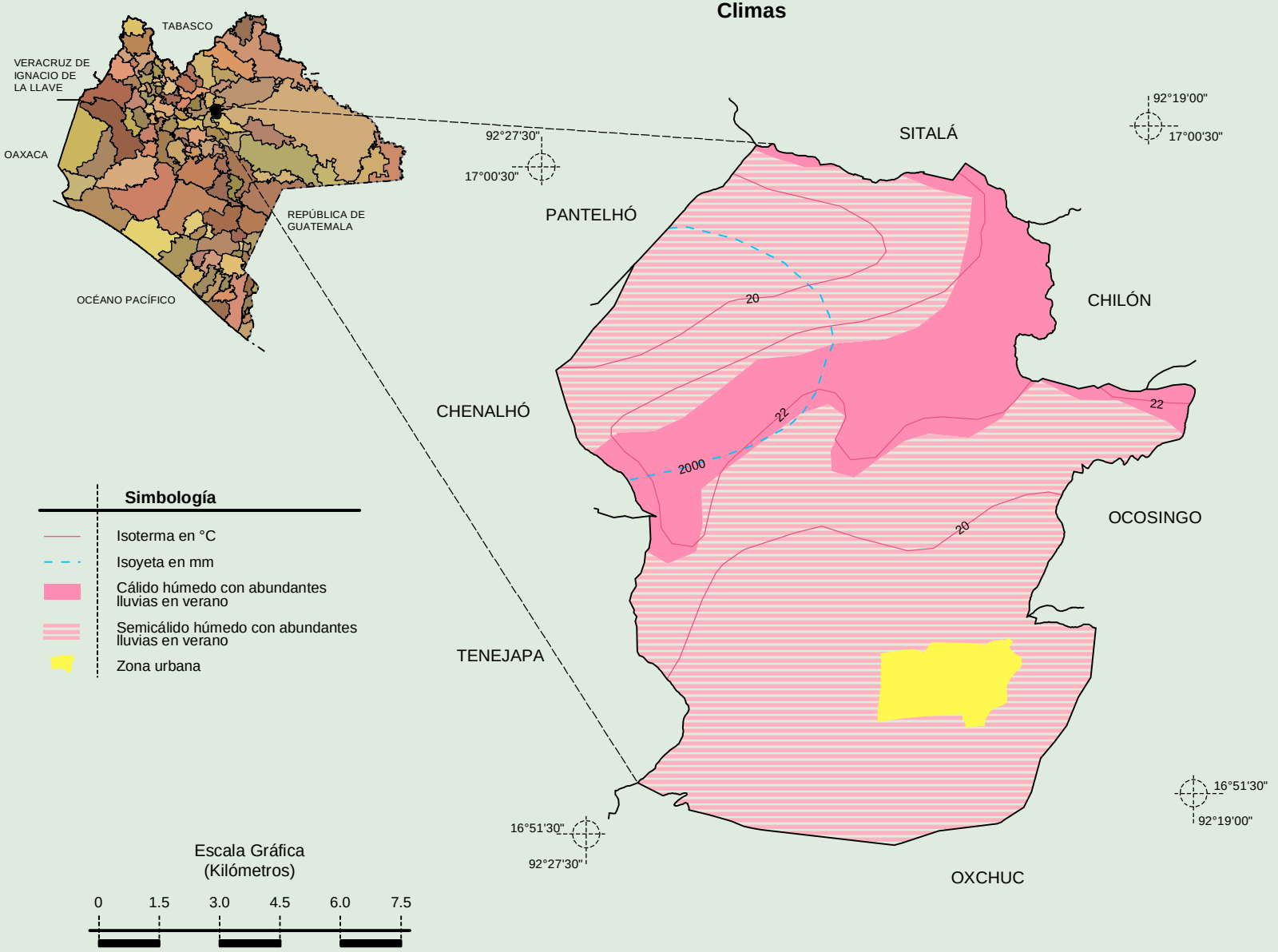

Fuente: INEGI. *Marco Geoestadístico 2010, Versión 4.3.*
INEGI. Continuo Nacional del Conjunto de Datos Geográficos de las Cartas de Climas, Precipitación Total Anual y Temperatura Media Anual 1:1 000 000, serie I.

INEGI. Compendio de información geográfica municipal 2010. San Juan Cancuc, Chiapas. 2010

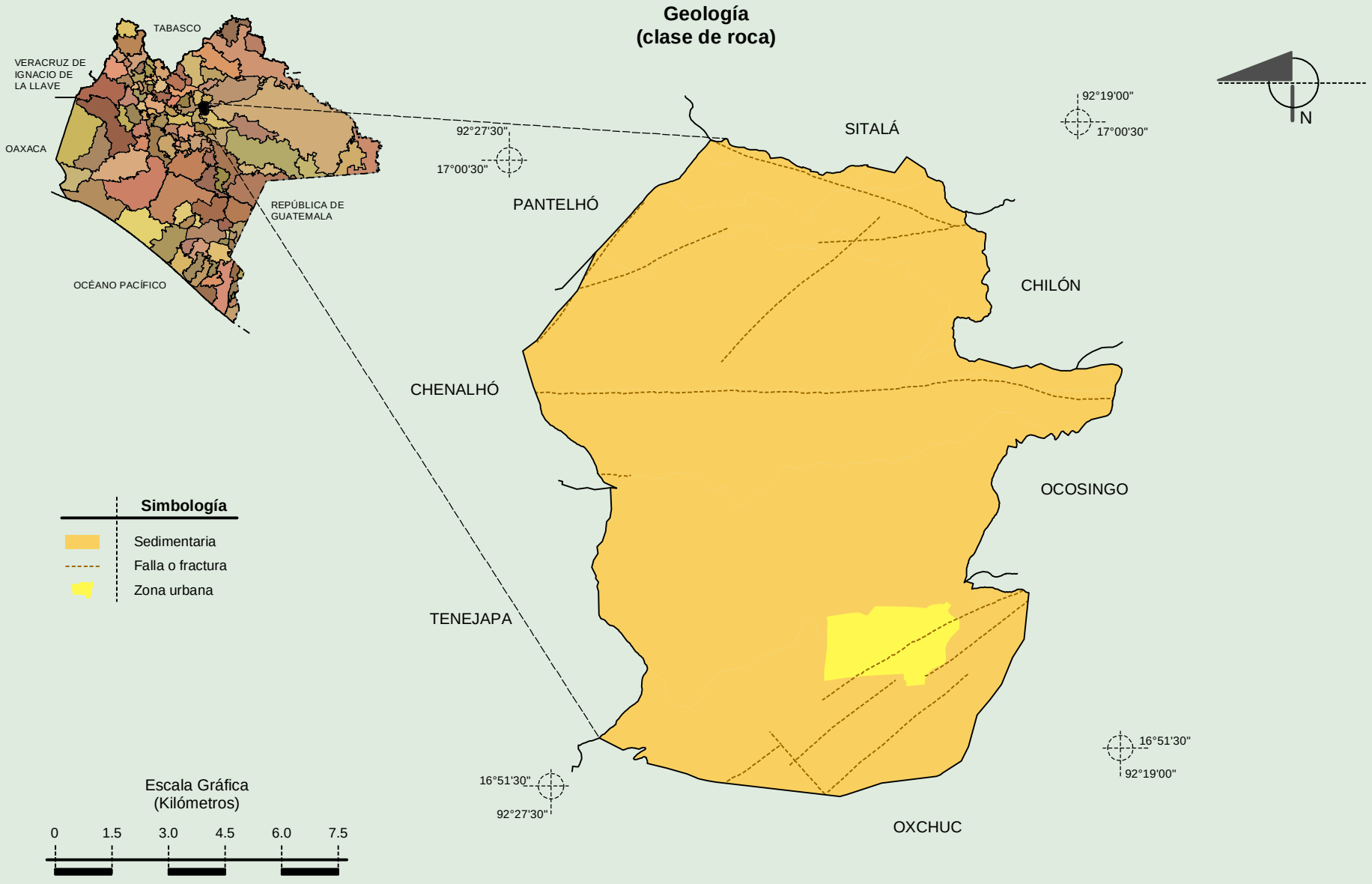

Fuente: INEGI. *Marco Geoestadístico 2010, Versión 4.3.*
INEGI. Continuo Nacional del Conjunto de Datos Geográficos de la Carta Geológica, 1:250 000, serie I.

INEGI. Compendio de información geográfica municipal 2010. San Juan Cancuc, Chiapas. 2010

Suelos Dominantes

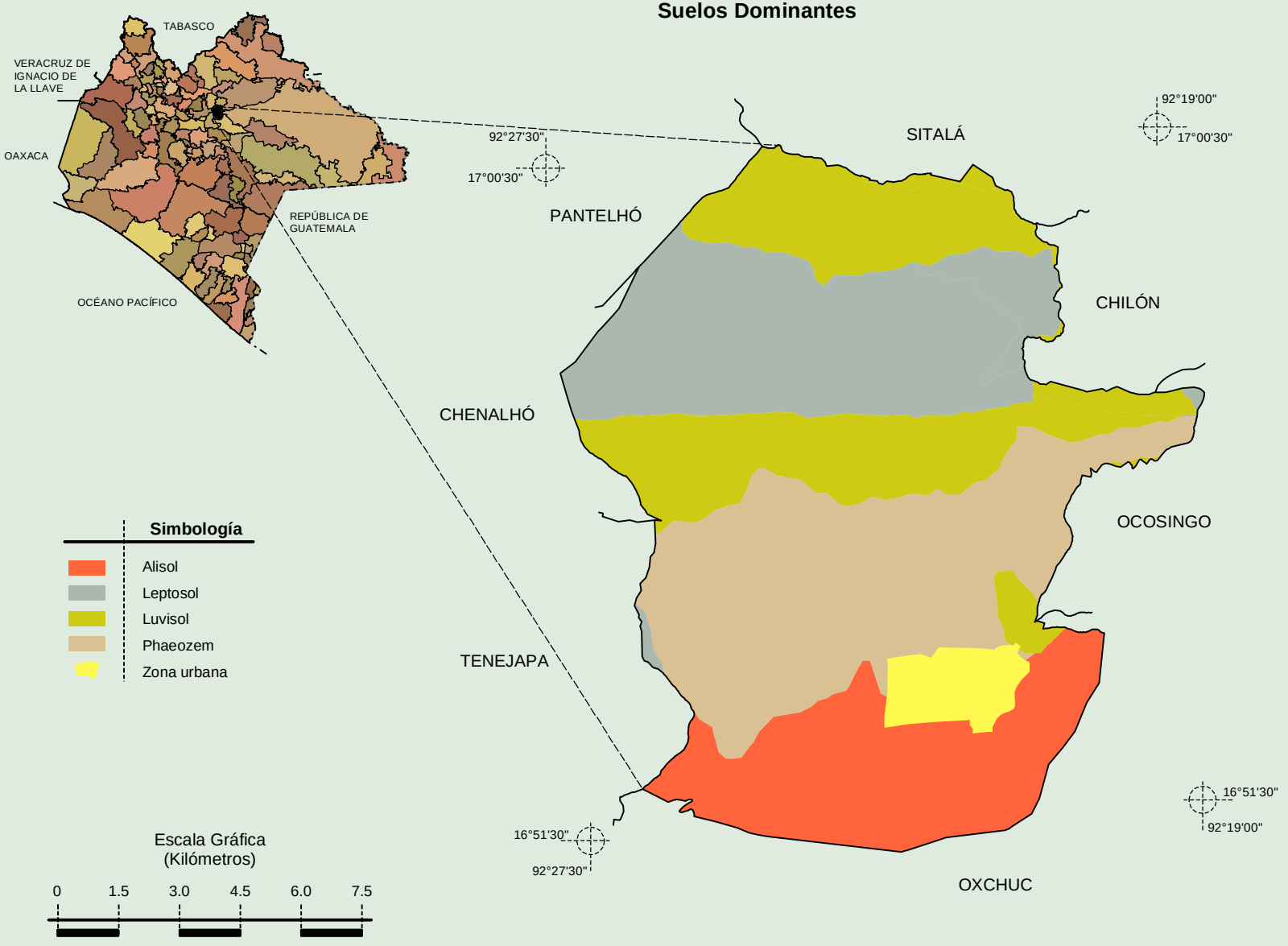

Fuente: INEGI. *Marco Geoestadístico 2010, Versión 4.3.*
INEGI. Conjunto de Datos Vectorial Edafológico, Escala 1:250 000 Serie II (Continuo Nacional).

INEGI. Compendio de información geográfica municipal 2010. San Juan Cancuc, Chiapas. 2010

Uso del Suelo y Vegetación

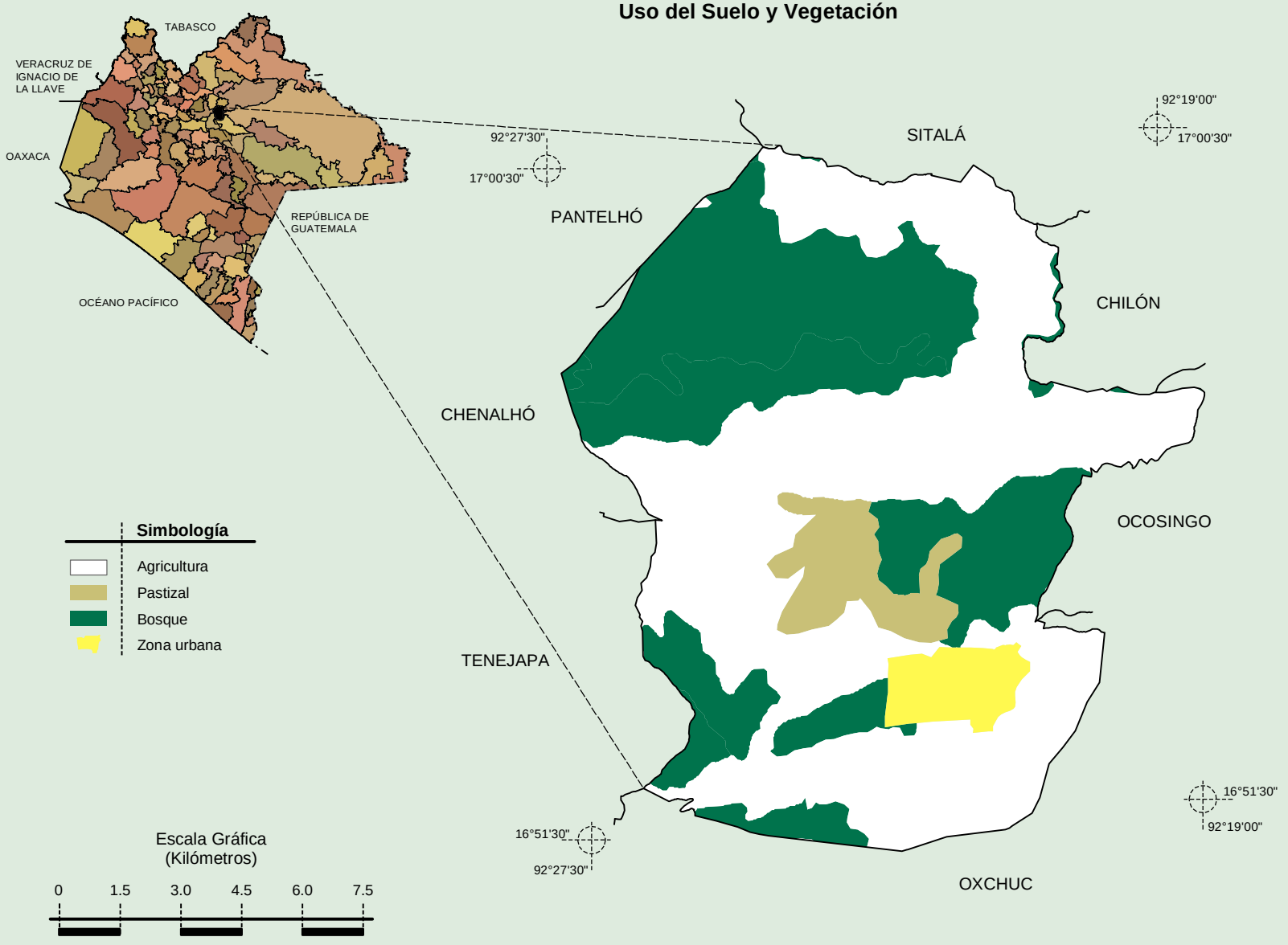

Fuente: INEGI. *Marco Geoestadístico 2010, Versión 4.3.*
INEGI. Conjunto de Datos Vectoriales de Uso de Suelo y Vegetación Serie III Escala 1:250 000.

INEGI. Compendio de información geográfica municipal 2010. San Juan Cancuc, Chiapas. 2010