



# Compendio de información geográfica municipal 2010

Maravilla Tenejapa

Chiapas



INSTITUTO NACIONAL  
DE ESTADÍSTICA Y GEOGRAFÍA

## Compendio de información geográfica municipal de los Estados Unidos Mexicanos Maravilla Tenejapa, Chiapas clave geoestadística 07115

Ubicación geográfica	Coordenadas y altitud	Colindancias	Otros datos
	Entre los paralelos 16°04' y 16°22' de latitud norte; los meridianos 90°56' y 91°24' de longitud oeste; altitud entre 100 y 1 100 m.	Colinda al norte con el municipio de Ocosingo; al este con los municipios de Ocosingo y Marqués de Comillas; al sur con la República de Guatemala; al oeste con el municipio de Las Margaritas.	Ocupa el 0.87% de la superficie del estado. Cuenta con 43 localidades y una población total de 11 451 habitantes <a href="http://mapserver.inegi.org.mx/mgn2k/">http://mapserver.inegi.org.mx/mgn2k/</a> ; resultado del conteo 2010.

Fisiografía	Provincia	Subprovincia	Sistemas de topoformas
	Sierras de Chiapas y Guatemala (100%)	Sierra Lacandona (100%)	Lomerío con cañadas (43.86%), Sierra alta plegada con cañadas (25.49%), Lomerío con llanuras (17.06%) y Sierra baja plegada (8.18%)

*Nota: el porcentaje faltante corresponde a NA con (5.41%)*

Clima	Rango de temperatura	Rango de precipitación	Clima
	22 - 26°C	2 000 – 3 500 mm	Cálido húmedo con abundantes lluvias en verano (100%)

Geología	Periodo	Roca	Sitios de interés
	Cretácico (59.36%) y Paleógeno (40.16%)	Sedimentaria: Caliza (59.36%) y lutita-arenisca (40.16%)	No disponible.

*Nota: el porcentaje faltante corresponde a NA con (0.48%)*

Edafología	Suelo dominante
	Leptosol (33.64%), Luvisol (28.30%), Phaeozem (15.45%), Cambisol (9.60%), Vertisol (7.50%), Umbrisol (3.93%) y Fluvisol (0.82%)

*Nota: el porcentaje faltante corresponde a NA con (0.76%)*

	Región hidrológica	Cuenca	Subcuenca	Corrientes de agua	Cuerpos de agua
<b>Hidrografía</b>	Grijalva-Usumacinta (100%)	R. Lacantún (100%)	R. Lacantún (68.95%), L. Miramar (18.71%), R. Jataté (4.76%), R. Euseba (4.65%), R. San Pedro (2.13%) y R. Caliente (0.80%)	<b>Perennes:</b> Lacantún y Colorado. <b>Intermitente:</b> Azul.	No disponible.

<b>Uso del suelo y vegetación</b>	Uso del suelo	Vegetación
	Pastizal cultivado (18.30%), agricultura (2.02%) y zona urbana (0.12%)	Selva (78.80%)

Nota: el porcentaje faltante corresponde a NA con (0.76%)

<b>Uso potencial de la tierra</b>	Agrícola	Pecuario
	Para la agricultura mecanizada continua (34.87%) Para la agricultura de tracción animal continua (8.65%) Para la agricultura manual continua (17.65%) No aptas para la agricultura (38.83%)	Para el establecimiento de praderas cultivadas con maquinaria agrícola (34.87%) Para el establecimiento de praderas cultivadas con tracción animal (8.65%) Para el aprovechamiento de la vegetación natural diferente del pastizal (1.11%) No apta para uso pecuario (55.37%)

<b>Zona urbana</b>	La zona urbana está creciendo sobre roca sedimentaria del Cretácico, en sierra alta plegada con cañadas; sobre área donde originalmente había suelos denominados Cambisol y Luvisol; tiene clima cálido húmedo con abundantes lluvias en verano, y está creciendo sobre terrenos previamente ocupados por agricultura y selva.
--------------------	--

<b>Zonas arqueológicas y monumentos históricos</b>	No disponible.
--	----------------

Fuente: [www.inafed.gob.mx/wb2/ELOCAL/ELOC](http://www.inafed.gob.mx/wb2/ELOCAL/ELOC) Enciclopedia

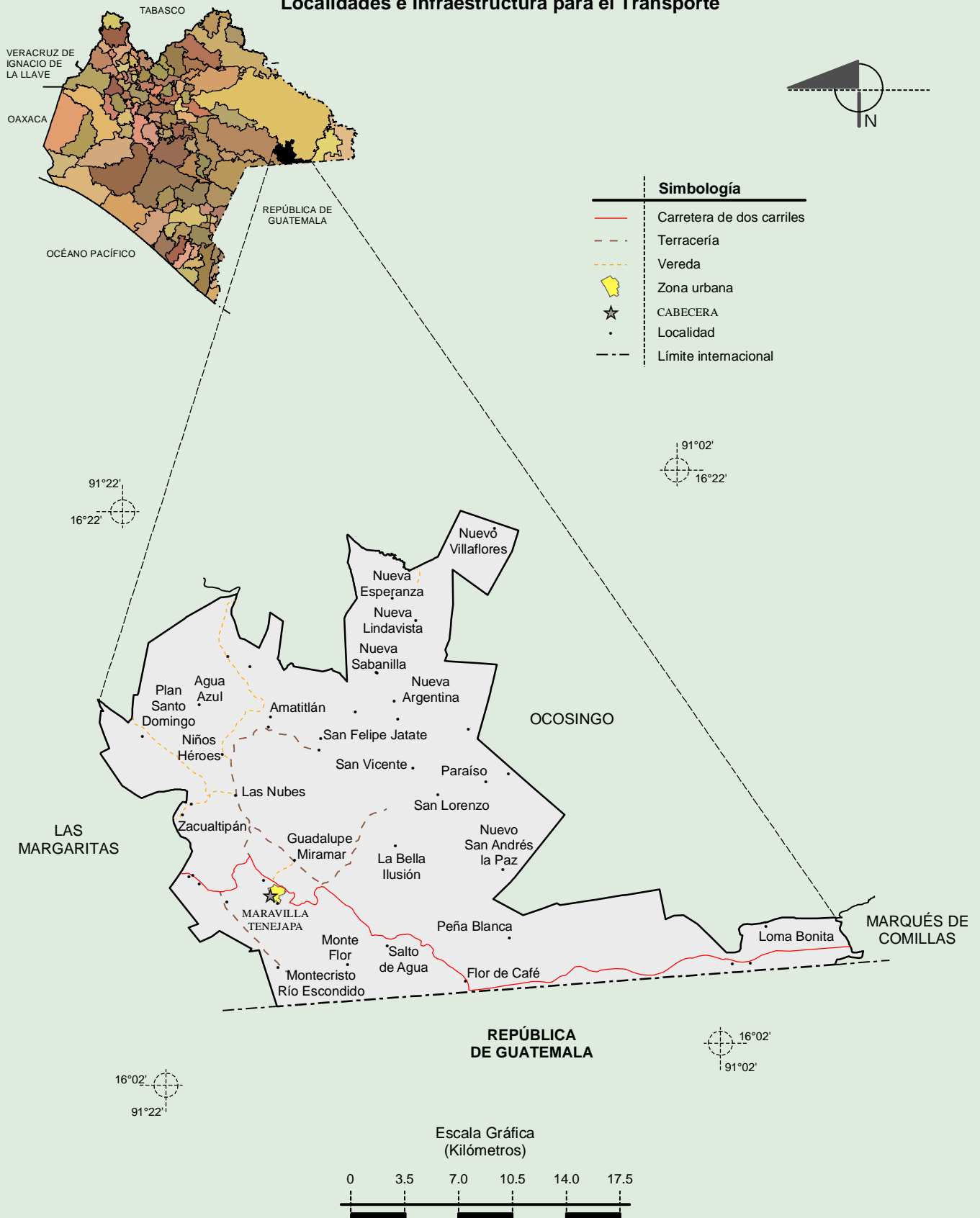
<b>Hablantes de lengua indígena</b>	Dialecto	Número de personas
	Tzotzil, Tzeltal, Chol, Kanjobal, Tojolabal, Mame, Chuj, Kekchi, Ixil, Cakchiquel y No especificado.	3 394

Fuente: INEGI. II Censo de Población y Vivienda, 2005. Tabulados básicos.

<b>Cultura popular</b>	Artesanías	Gastronomía	Música
	No disponible.	No disponible.	No disponible.

Fuente: [www.inafed.gob.mx/wb2/ELOCAL/ELOC](http://www.inafed.gob.mx/wb2/ELOCAL/ELOC) Enciclopedia

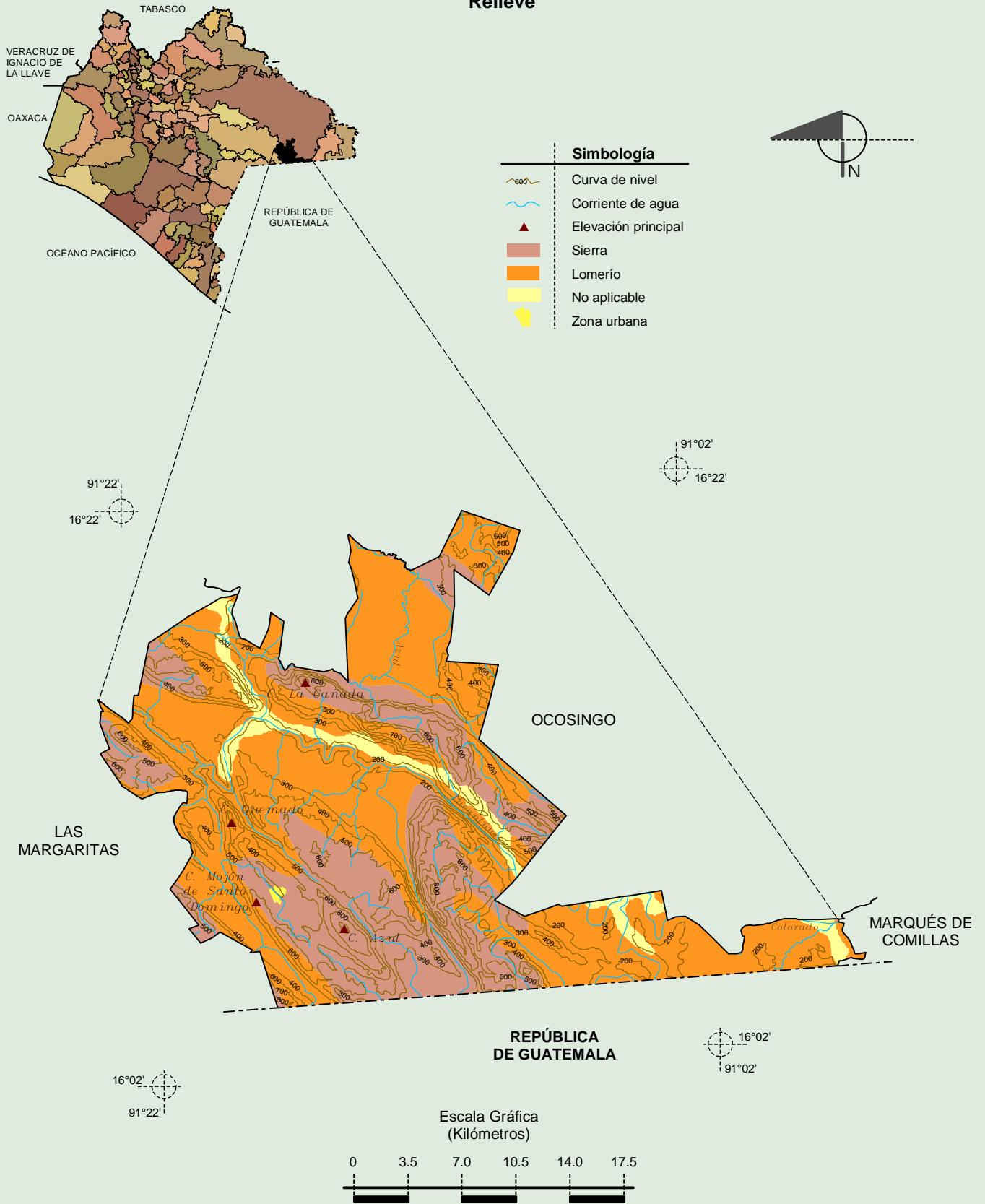
**Localidades e Infraestructura para el Transporte**



Fuente: INEGI. Marco Geoestadístico 2010, Versión 4.3.  
INEGI. Información Topográfica Digital Escala 1: 250 000 serie III.

**Compendio de información geográfica municipal de los Estados Unidos Mexicanos  
Maravilla Tenejapa, Chiapas**

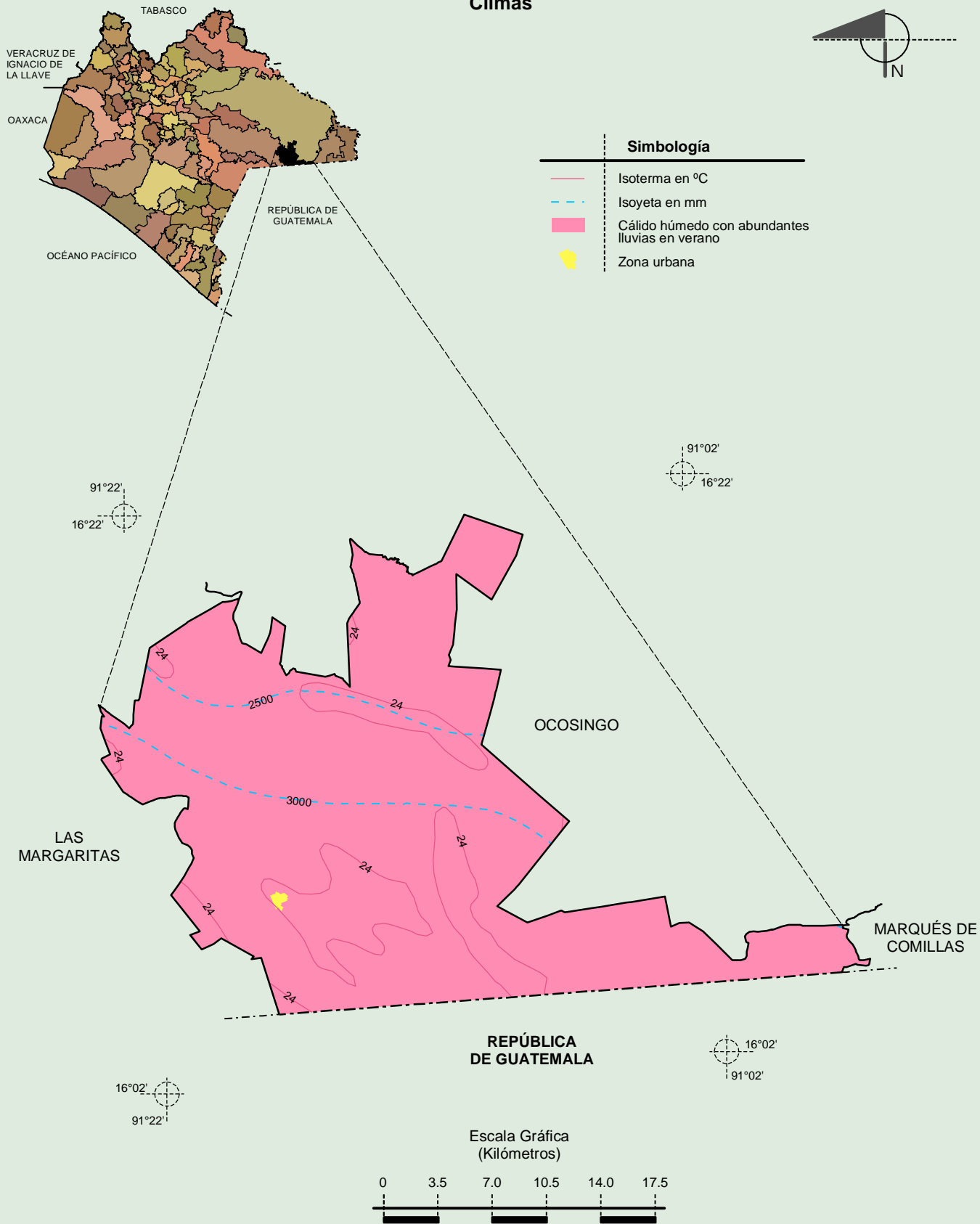
**Relieve**



Fuente: INEGI. Marco Geoestadístico 2010, Versión 4.3.  
 INEGI. Información Topográfica Digital Escala 1:250 000 serie III.  
 INEGI. Continuo Nacional del Conjunto de Datos Geográficos de la Carta Fisiográfica 1:1 000 000, serie I.  
 INEGI-CONAGUA. 2007. Mapa de la Red Hidrográfica Digital de México escala 1:250 000. México.

**Compendio de información geográfica municipal de los Estados Unidos Mexicanos  
Maravilla Tenejapa, Chiapas**

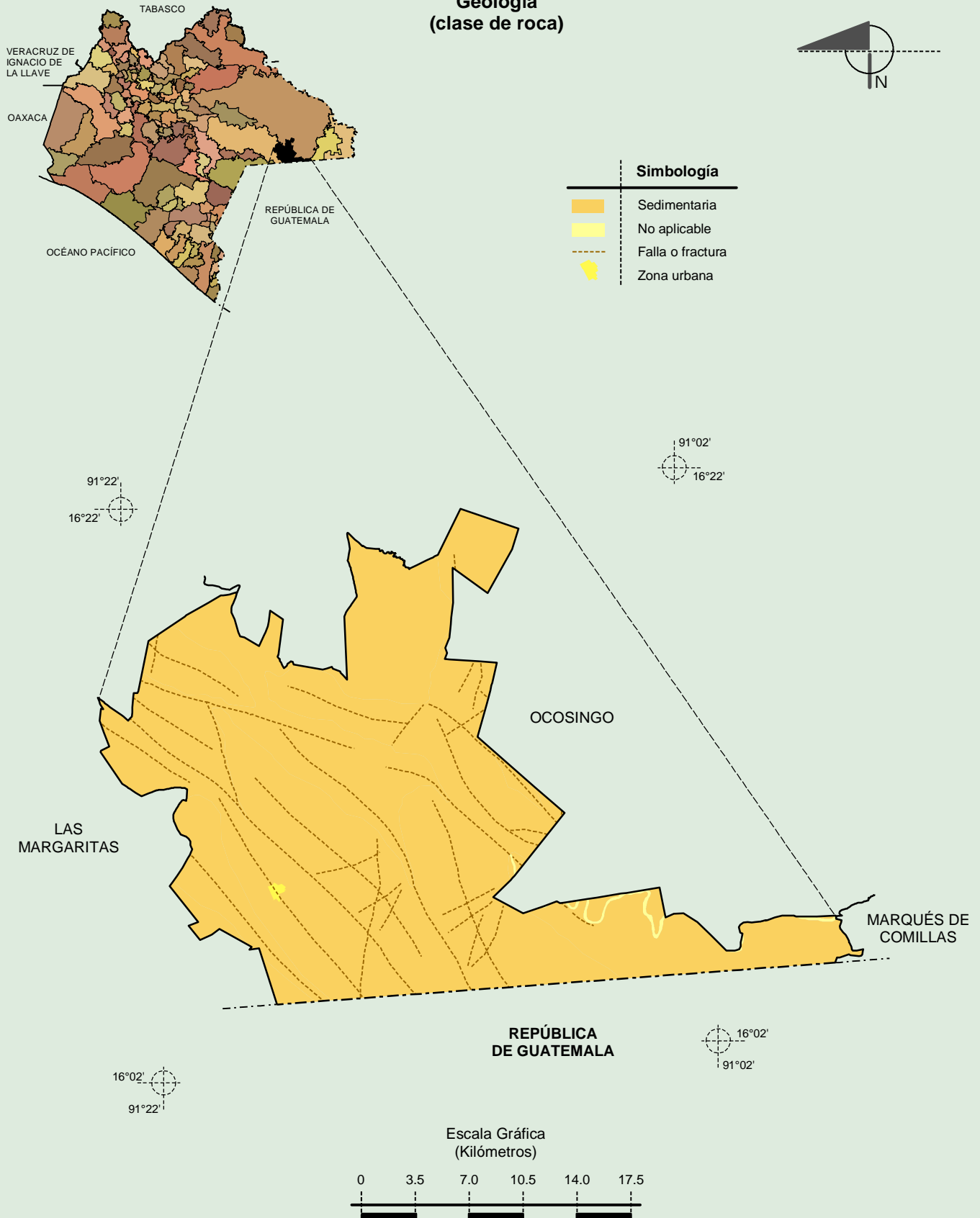
**Climas**



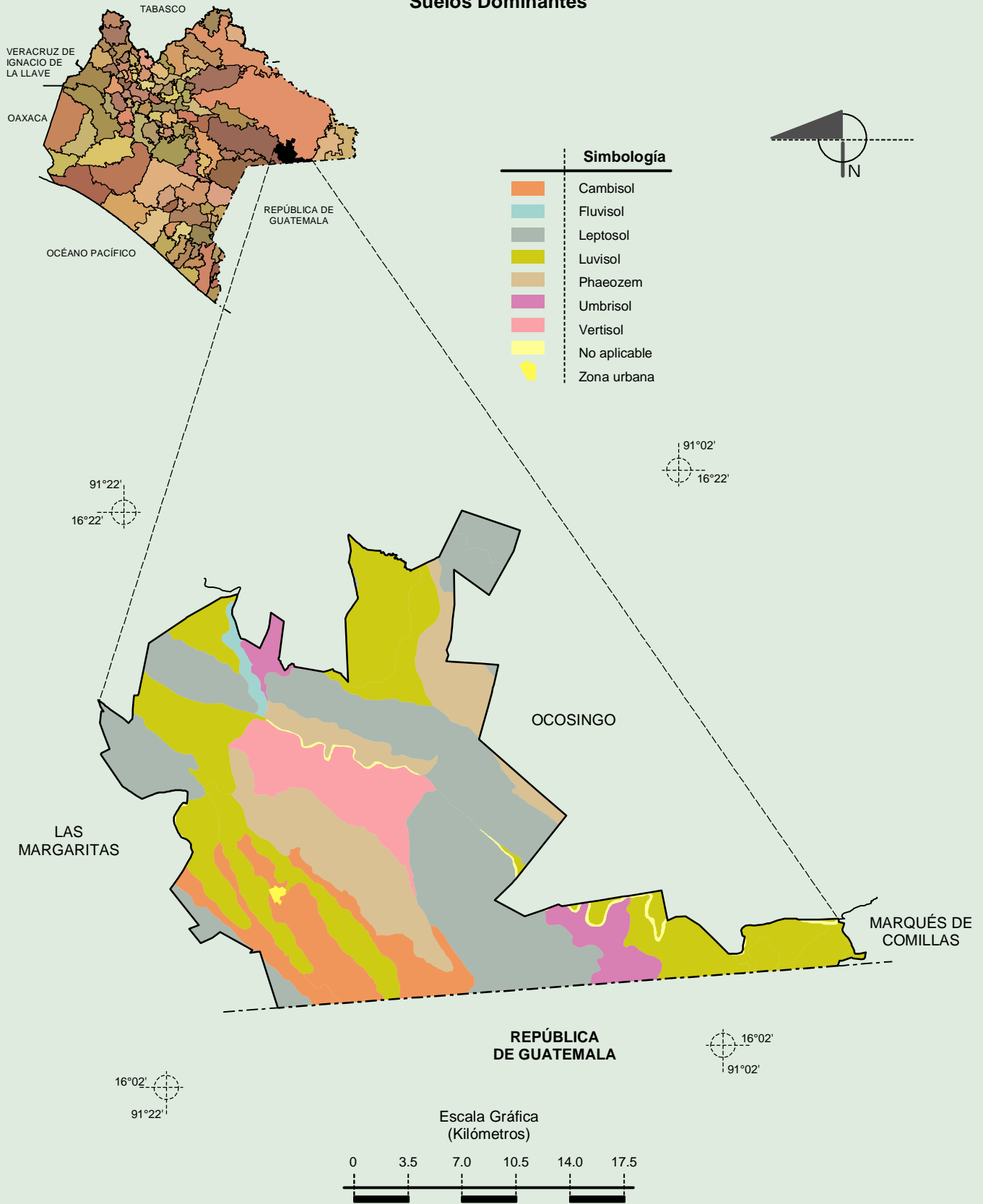
Fuente: INEGI. Marco Geoestadístico 2010, Versión 4.3.  
INEGI. Continuo Nacional del Conjunto de Datos Geográficos de las Cartas de Climas, Precipitación Total Anual y Temperatura Media Anual 1:1 000 000, serie I.

**Compendio de información geográfica municipal de los Estados Unidos Mexicanos  
Maravilla Tenejapa, Chiapas**

**Geología  
(clase de roca)**



**Suelos Dominantes**



Fuente: INEGI. *Marco Geoestadístico 2010, Versión 4.3.*  
INEGI. Conjunto de Datos Vectorial Edafológico, Escala 1:250 000 Serie II (Continuo Nacional).



**Compendio de información geográfica municipal de los Estados Unidos Mexicanos  
Maravilla Tenejapa, Chiapas**

**Uso del Suelo y Vegetación**

