



# Compendio de información geográfica municipal 2010

## Montecristo de Guerrero

### Chiapas



**Compendio de información geográfica municipal de los  
Estados Unidos Mexicanos  
Montecristo de Guerrero, Chiapas  
clave geoestadística 07117**

Ubicación geográfica	Coordenadas y altitud	Colindancias	Otros datos
	Entre los paralelos 15°36' y 15°46' de latitud norte; los meridianos 92°34' y 92°46' de longitud oeste; altitud entre 800 y 2 800 m.	Colinda al norte y este con el municipio de Ángel Albino Corzo; al sur y oeste con los municipios de Mapastepec y Ángel Albino Corzo.	Ocupa el 0.27% de la superficie del estado. Cuenta con 44 localidades y una población total de 6 900 habitantes <a href="http://mapserver.inegi.org.mx/mgn2k/">http://mapserver.inegi.org.mx/mgn2k/</a> ; resultado del conteo 2010.

Fisiografía	Provincia	Subprovincia	Sistemas de topoformas
	Cordillera Centroamericana (100%)	Sierra del Sur de Chiapas (100%)	Sierra alta de laderas escarpadas (100%)

Clima	Rango de temperatura	Rango de precipitación	Clima
	14 – 24°C	2 500 – 4 000 mm	Semicálido húmedo con abundantes lluvias en verano (69.90%), templado húmedo con abundantes lluvias en verano (20.47%) y cálido subhúmedo con lluvias en verano (9.63%)

Geología	Periodo	Roca	Sitios de interés
	No determinado (64.72%), No aplicable (22.19%) y Neógeno (13.09%)	Ígnea intrusiva: Granito (22.19%) Ígnea extrusiva: Toba ácida (11.66%), toba intermedia-brecha volcánica intermedia (1.27) y andesita (0.16%) Sedimentaria: Caliza-arenisca (43.63%) y limolita-arenisca (21.09%)	No disponible.

Edafología	Suelo dominante
	Leptosol (51.56%), Cambisol (23.30%), Luvisol (14.11%), Regosol (5.64%), Fluvisol (3.84%) y Acrisol (1.55%)

Hidrografía	Región hidrológica	Cuenca	Subcuenca	Corrientes de agua	Cuerpos de agua
	Grijalva Usumacinta (100%)	R. Grijalva – La Concordia (100%)	R. Yahuyita (99.15%) y R. Grande o Salinas (0.85%)	<b>Perennes:</b> San Nicolás, La Suiza, El Retiro e Intermitentes.	No disponible.

Uso del suelo y vegetación	Uso del suelo	Vegetación
	Agricultura (10.08%) y zona urbana (0.64%)	Bosque (87.98%) y pastizal inducido (1.30%)

Uso potencial de la tierra	Agrícola	Pecuario
	Para la agricultura mecanizada continua (3.66%) Para la agricultura manual continua (34.70%) No aptas para la agricultura (61.64%)	Para el establecimiento de praderas cultivadas con maquinaria agrícola (3.66%) Para el aprovechamiento de la vegetación natural diferente del pastizal (33.87%) Para el aprovechamiento de la vegetación natural únicamente por el ganado caprino (40.52%) No aptas para uso pecuario (21.95%)

Zona urbana	
	La zona urbana está creciendo sobre roca ígnea extrusiva del Neógeno e ígnea intrusiva, en sierra alta de laderas escarpadas; sobre área donde originalmente había suelos denominados Cambisol, Luvisol, Leptosol y Acrisol; tiene clima semicálido húmedo con abundantes lluvias en verano, y está creciendo sobre terrenos previamente ocupados por agricultura y bosque.

Zonas arqueológicas y monumentos históricos	
	No disponible.

Fuente: [www.inafed.gob.mx/wb2/ELOCAL/ELOC](http://www.inafed.gob.mx/wb2/ELOCAL/ELOC) Enciclopedia

Hablantes de lengua indígena	Dialecto	Número de personas
	Tzotzil, Kanjobal, Mame, Tzeltal y No especificado.	52

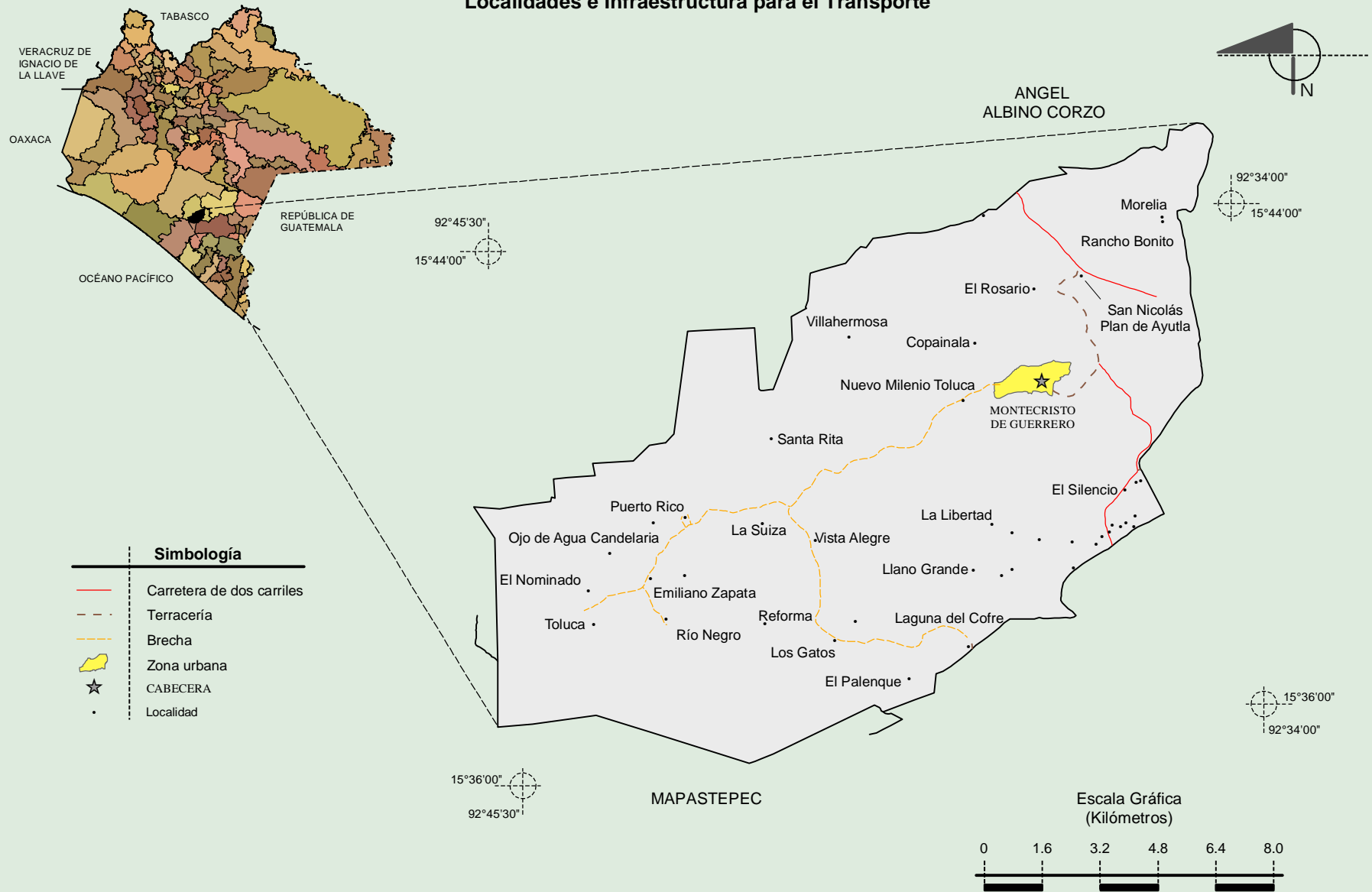
Fuente: INEGI. II Censo de Población y Vivienda, 2005. Tabulados básicos.

Cultura popular	Artesanías	Gastronomía	Música
	No disponible.	No disponible.	No disponible.

Fuente: [www.inafed.gob.mx/wb2/ELOCAL/ELOC](http://www.inafed.gob.mx/wb2/ELOCAL/ELOC) Enciclopedia

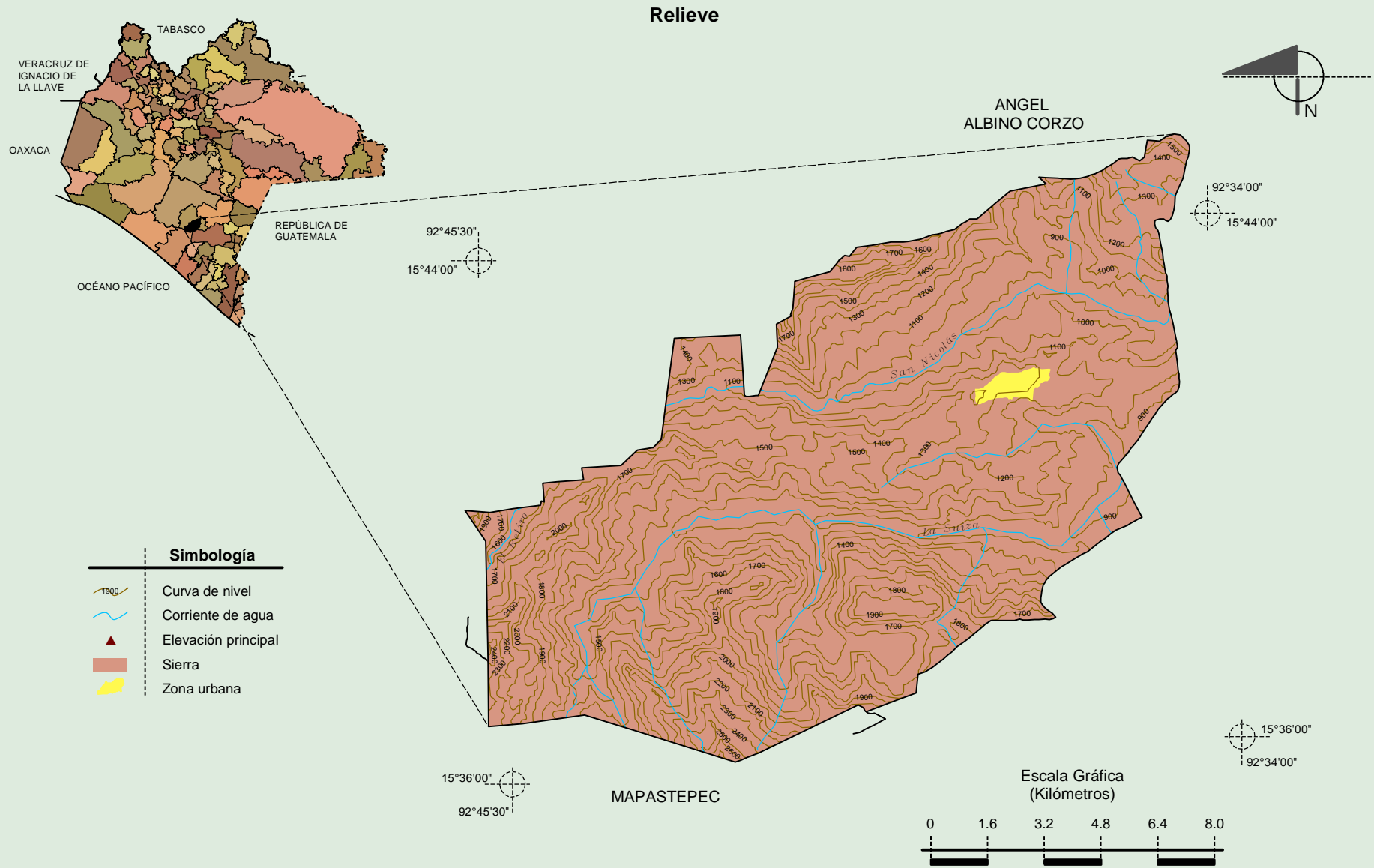
**Compendio de información geográfica municipal de los Estados Unidos Mexicanos  
Montecristo de Guerrero, Chiapas**

**Localidades e Infraestructura para el Transporte**



Fuente: INEGI. *Marco Geoestadístico 2010, Versión 4.3.*  
INEGI. Información Topográfica Digital Escala 1:250 000 serie III.

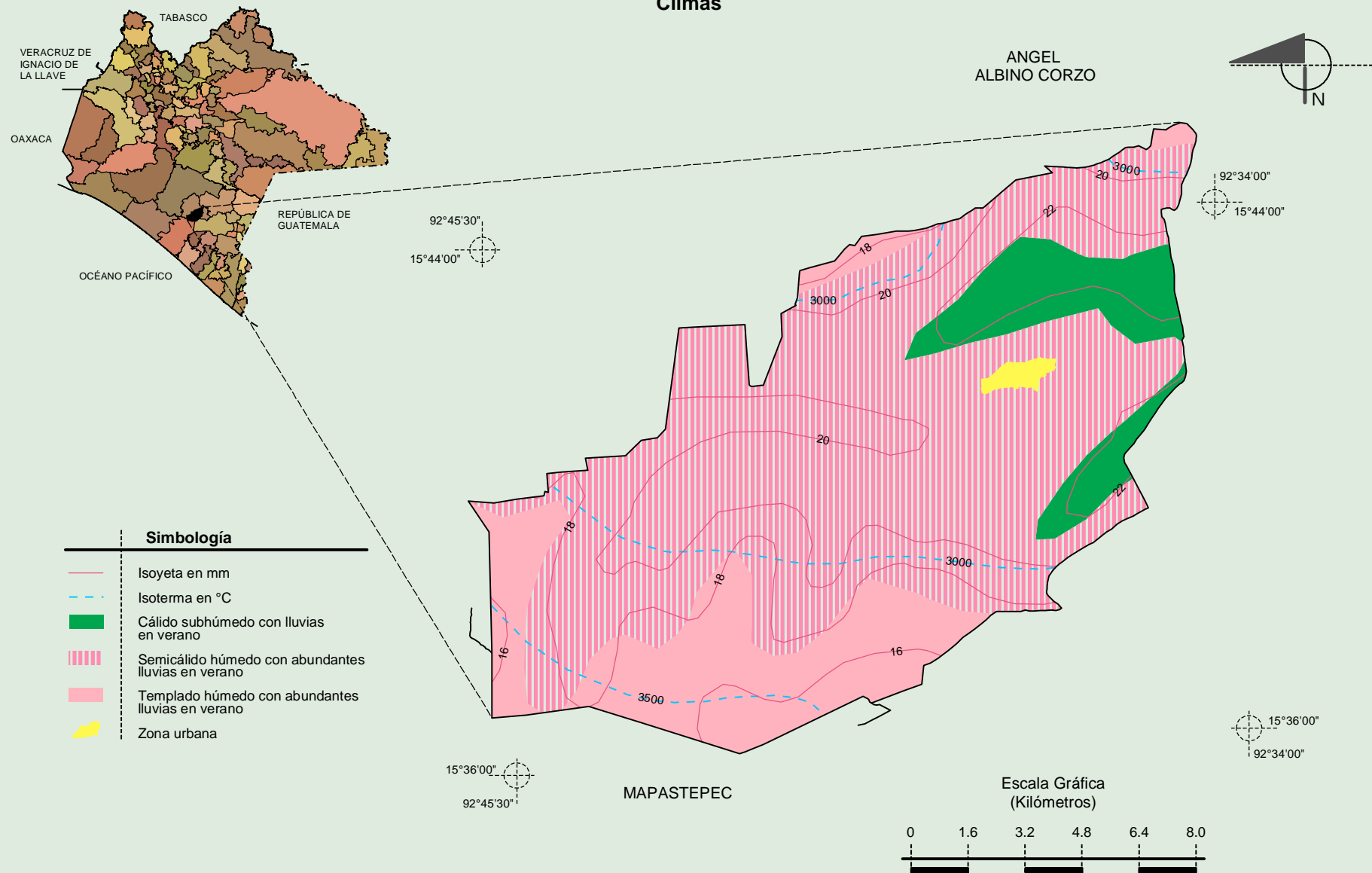
## Compendio de información geográfica municipal de los Estados Unidos Mexicanos Montecristo de Guerrero, Chiapas



Fuente: INEGI. *Marco Geoestadístico 2010, Versión 4.3.*  
 INEGI. Información Topográfica Digital Escala 1:250 000 serie III.  
 INEGI. Continuo Nacional del Conjunto de Datos Geográficos de la Carta Fisiográfica 1:1 000 000, serie I.  
 INEGI-CONAGUA. 2007. Mapa de la Red Hidrográfica Digital de México escala 1:250 000. México.

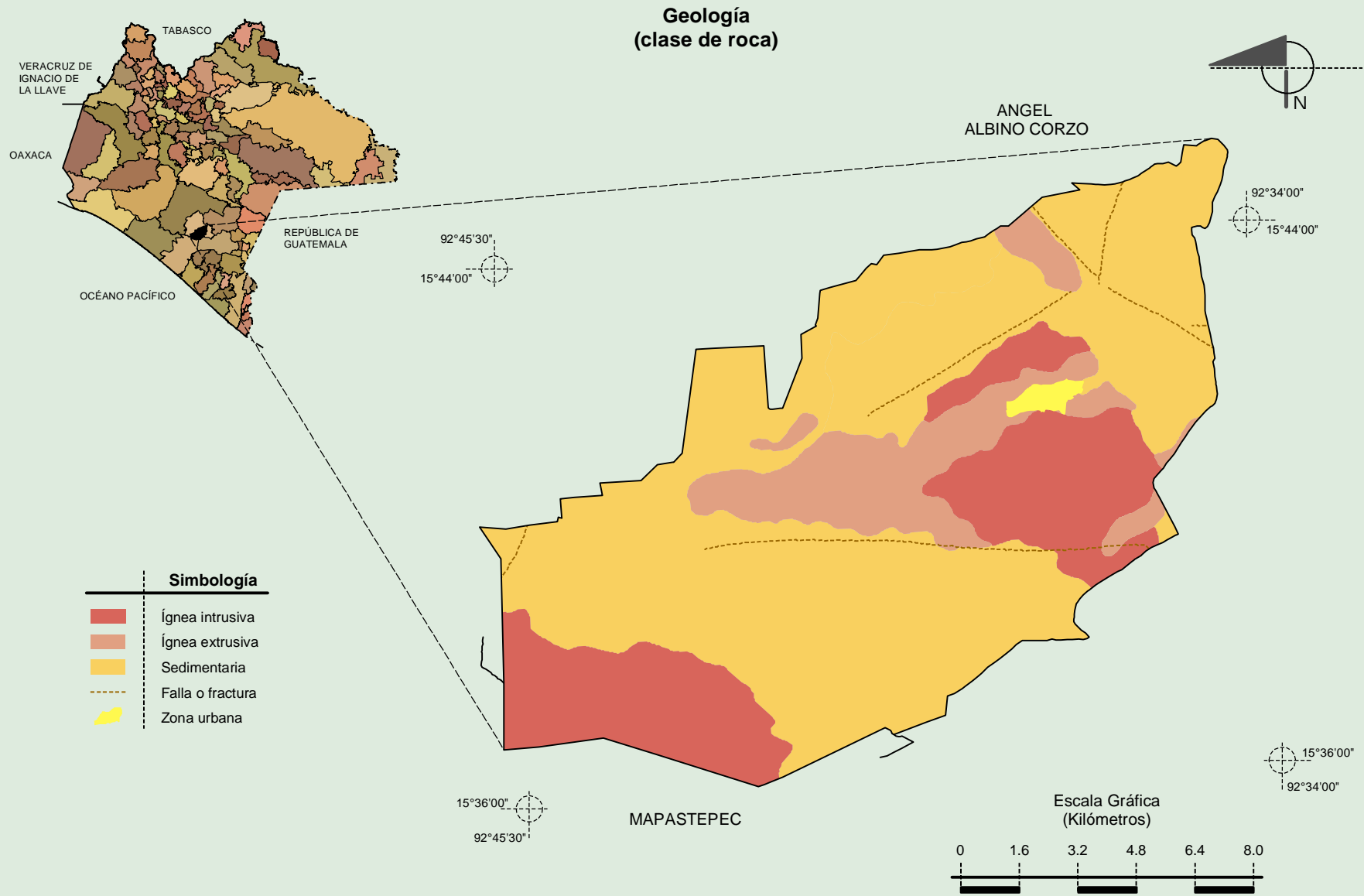
**Compendio de información geográfica municipal de los Estados Unidos Mexicanos  
Montecristo de Guerrero, Chiapas**

**Climas**



Fuente: INEGI. *Marco Geoestadístico 2010, Versión 4.3.*  
INEGI. Continuo Nacional del Conjunto de Datos Geográficos de las Cartas de Climas, Precipitación Total Anual y Temperatura Media Anual 1:1 000 000, serie I.

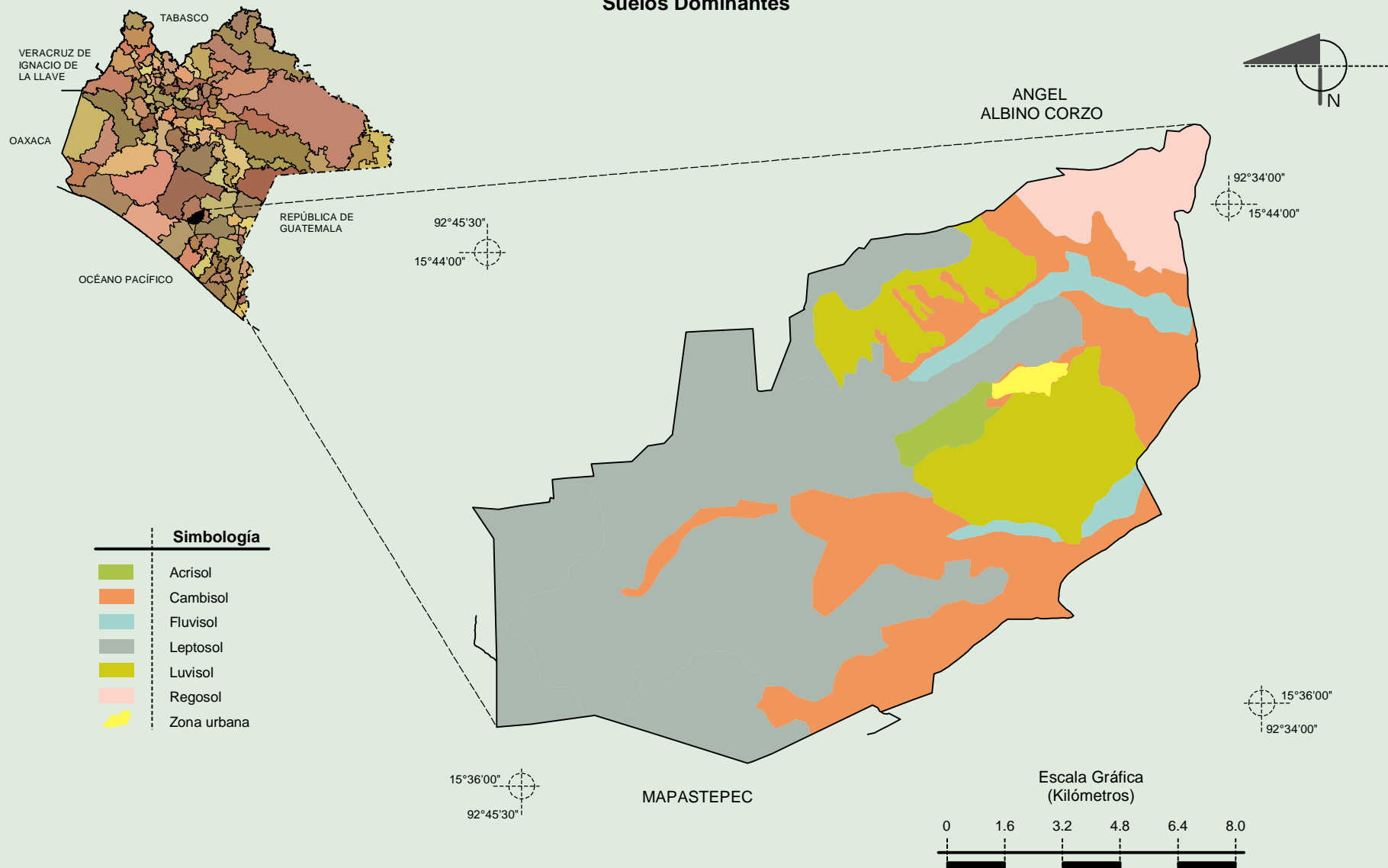
# Compendio de información geográfica municipal de los Estados Unidos Mexicanos Montecristo de Guerrero, Chiapas



Fuente: INEGI. *Marco Geoestadístico 2010, Versión 4.3.*  
INEGI. Continuo Nacional del Conjunto de Datos Geográficos de la Carta Geológica 1:250 000, serie I.

**Compendio de información geográfica municipal de los Estados Unidos Mexicanos  
Montecristo de Guerrero, Chiapas**

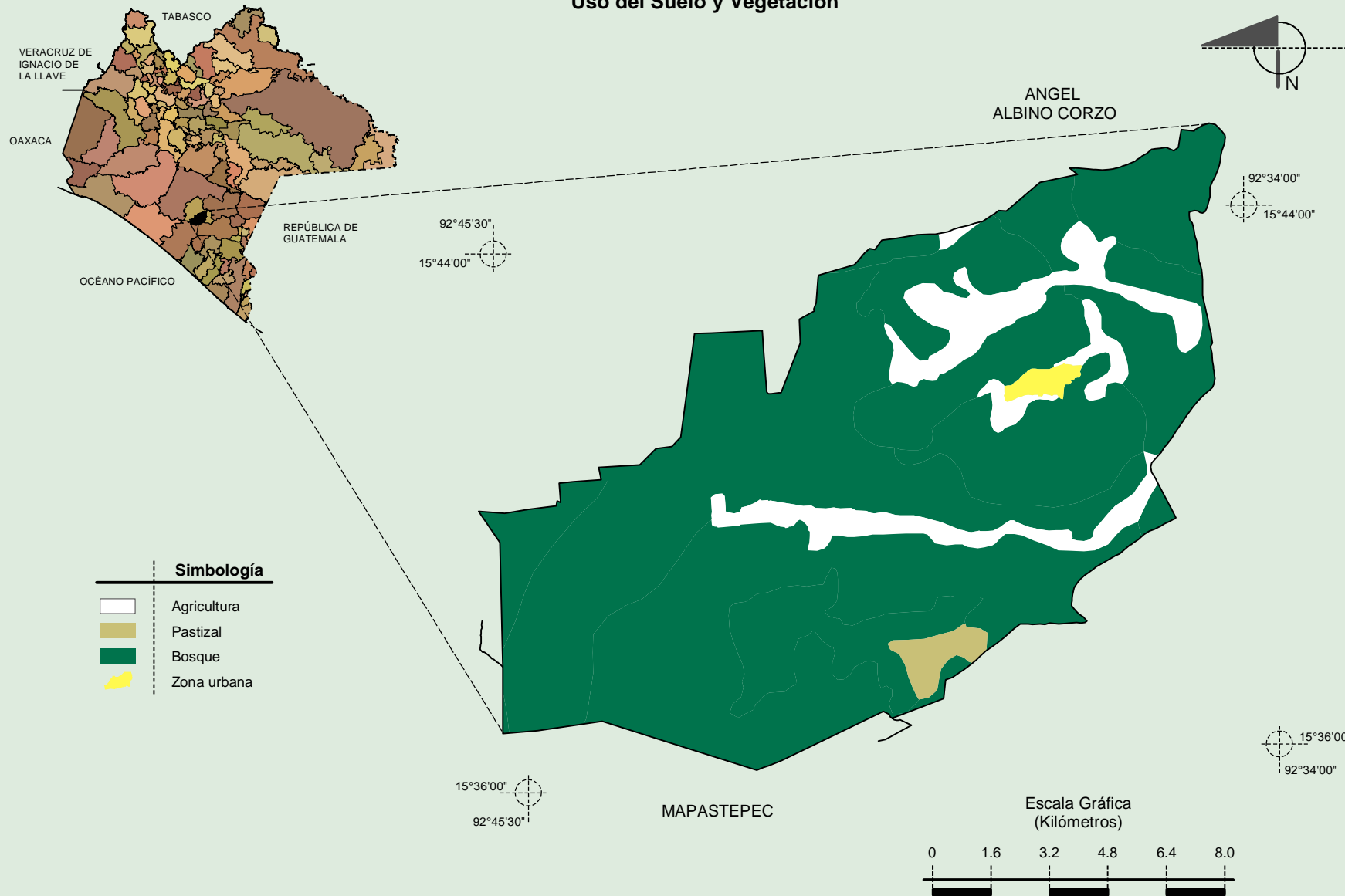
**Suelos Dominantes**



Fuente: INEGI. *Marco Geoestadístico 2010, Versión 4.3.*  
 INEGI. Conjunto de Datos Vectorial Edafológico, Escala 1:250 000 Serie II (Continuo Nacional).

# Compendio de información geográfica municipal de los Estados Unidos Mexicanos Montecristo de Guerrero, Chiapas

## Uso del Suelo y Vegetación



Fuente: INEGI. *Marco Geoestadístico 2010, Versión 4.3.*  
INEGI. Conjunto de Datos Vectoriales de Uso de Suelo y Vegetación Serie III Escala 1:250 000.