



Compendio de información geográfica municipal 2010

Santiago el Pinar

Chiapas



INSTITUTO NACIONAL
DE ESTADÍSTICA Y GEOGRAFÍA

Compendio de información geográfica municipal de los Estados Unidos Mexicanos Santiago el Pinar, Chiapas clave geoestadística 07119

Ubicación geográfica	Coordenadas y altitud	Colindancias	Otros datos
	Entre los paralelos 16°54' y 16°59' de latitud norte; los meridianos 92°42' y 92°45' de longitud oeste; altitud entre 800 y 2 100 m.	Colinda al norte y sur con los municipios de Larráinzar y Aldama; al este con el municipio de Aldama; al oeste con el municipio de Larráinzar.	Ocupa el 0.02% de la superficie del estado. Cuenta con 11 localidades y una población total de 3 245 habitantes http://mapserver.inegi.org.mx/mgn2k/ ; resultado del conteo 2010.

Fisiografía	Provincia	Subprovincia	Sistemas de topoformas
	Sierra de Chiapas y Guatemala (100%)	Altos de Chiapas (100%)	Sierra alta de laderas tendidas (100%)

Clima	Rango de temperatura	Rango de precipitación	Clima
	16 - 24°C	1 500 – 2 500 mm	Semicálido húmedo con abundantes lluvias en verano (89.20%), cálido húmedo con abundantes lluvias en verano (7.90%) y templado húmedo con abundantes lluvias en verano (2.90%)

Geología	Periodo	Roca	Sitios de interés
	Paleógeno (87.44%) y Cretácico (12.56%)	Sedimentaria: Limolita-arenisca (45.62%), lutita-arenisca (41.82%) y caliza (12.56%)	No disponible.

Edafología	Suelo dominante		
	Phaeozem (87.45%) y Alisol (12.55%)		

Hidrografía	Región hidrológica	Cuenca	Subcuenca	Corrientes de agua	Cuerpos de agua
	Grijalva - Usumacinta (100%)	R. Grijalva - Villahermosa (100%)	R. Plátanos (100%)	No disponible.	No disponible.

Uso del suelo y vegetación	Uso del suelo	Vegetación
	Agricultura (37.29%) y zona urbana (2.17%)	Bosque (60.54%)

Uso potencial de la tierra	Agrícola	Pecuario
	Para la agricultura manual continua (100%)	Para el aprovechamiento de la vegetación natural diferente del pastizal (100%)

Zona urbana	La zona urbana está creciendo sobre roca sedimentaria del Paleógeno, en sierra alta de laderas tendidas; sobre área donde originalmente había suelo denominado Phaeozem; tiene clima semicálido húmedo con abundantes lluvias en verano, y está creciendo sobre terreno previamente ocupado por agricultura.
--------------------	--

Zonas arqueológicas y monumentos históricos	No disponible.
--	----------------

Fuente: www.inafed.gob.mx/wb2/ELOCAL/ELOC_Enciclopedia

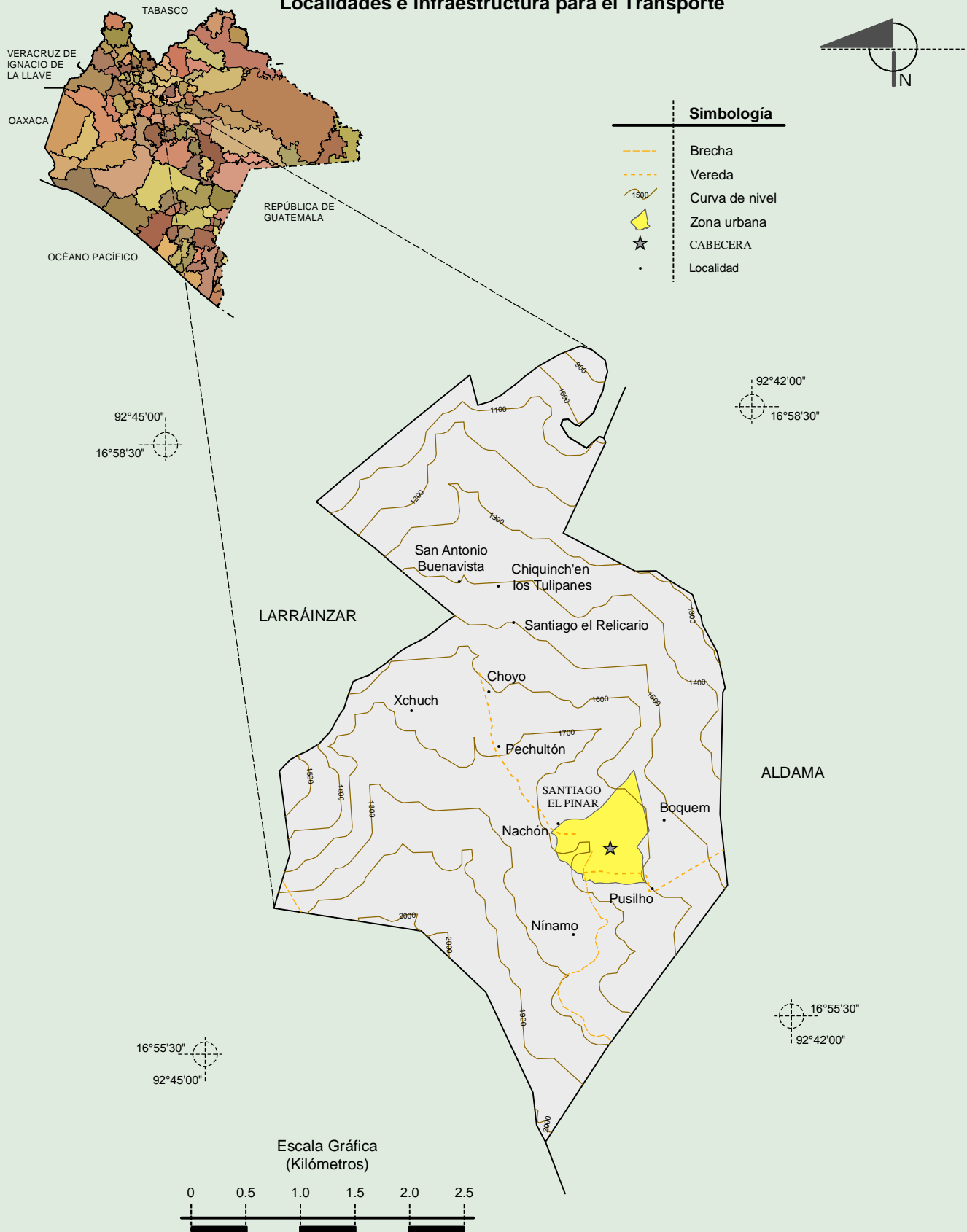
Hablantes de lengua indígena	Dialecto	Número de personas
	Tzotzil y Tzeltal.	2 086

Fuente: INEGI. II Censo de Población y Vivienda, 2005. Tabulados básicos.

Cultura popular	Artesanías	Gastronomía	Música
	No disponible.	No disponible.	No disponible.

Fuente: www.inafed.gob.mx/wb2/ELOCAL/ELOC_Enciclopedia

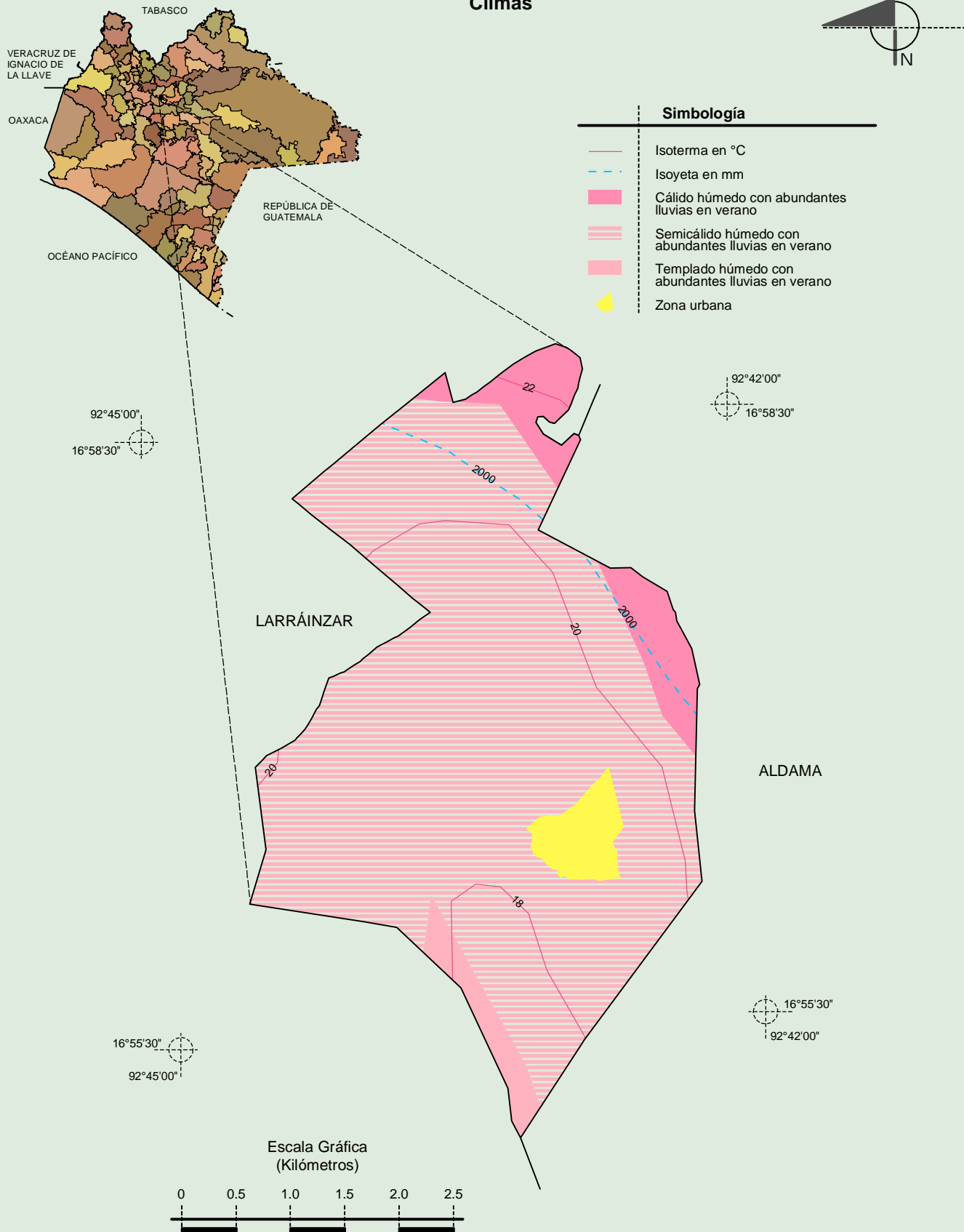
Localidades e Infraestructura para el Transporte



Compendio de información geográfica municipal de los Estados Unidos Mexicanos

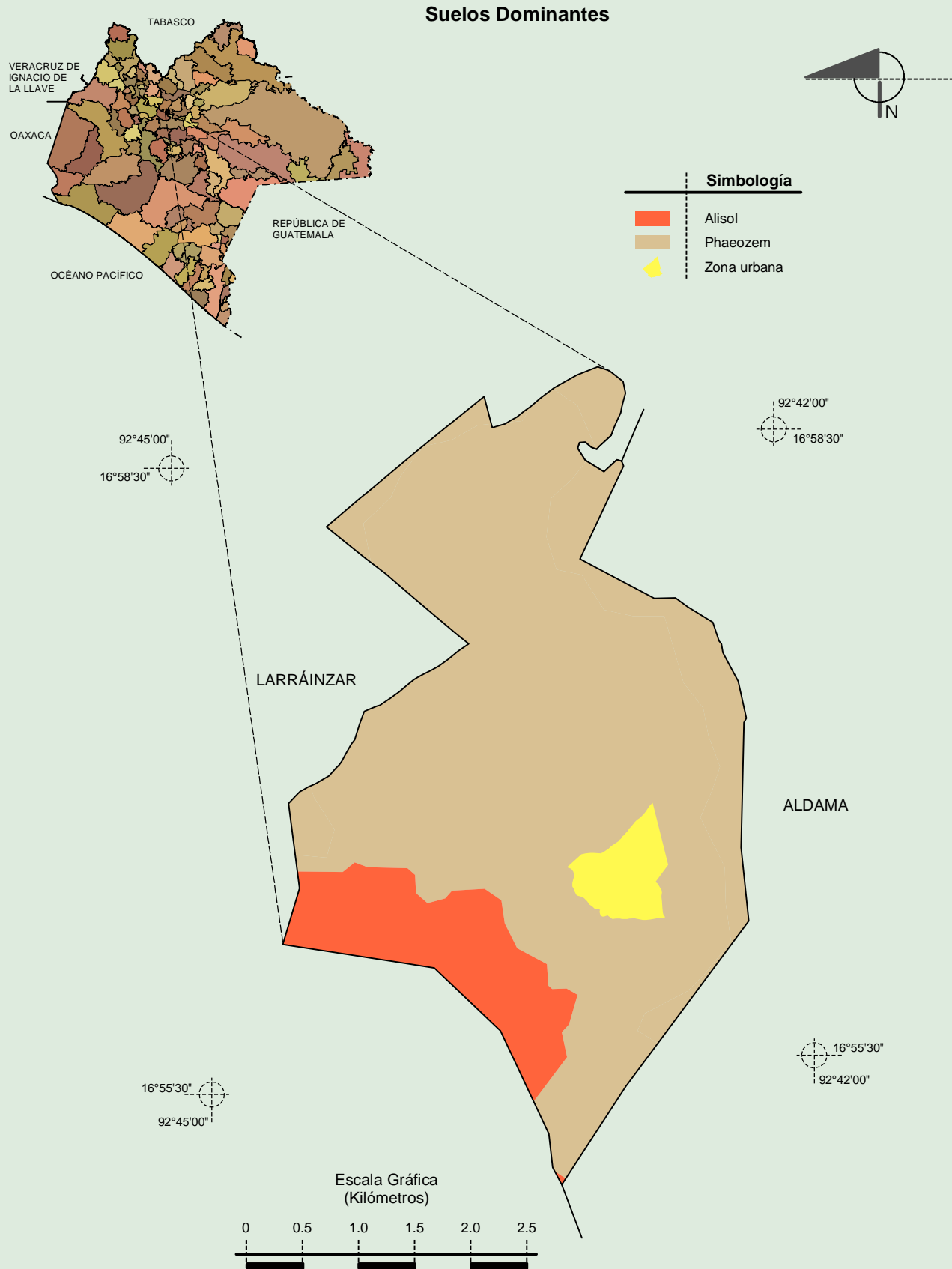
Santiago el Pinar, Chiapas

Climas



Fuente: INEGI. Marco Geoestadístico 2010, Versión 4.3.

INEGI. Continuo Nacional del Conjunto de Datos Geográficos de las Cartas de Climas, Precipitación Total Anual y Temperatura Media Anual 1:1 000 000, serie I.



Uso del Suelo y Vegetación

