



# Compendio de información geográfica municipal 2010

La Magdalena Contreras

Distrito Federal



INSTITUTO NACIONAL  
DE ESTADÍSTICA Y GEOGRAFÍA

**Compendio de Información Geográfica Delegacional de los  
Estados Unidos Mexicanos  
La Magdalena Contreras, Distrito Federal  
clave geoestadística 09008**

Ubicación geográfica	Coordenadas y altitud	Colindancias	Otros datos
	Entre los paralelos 19° 13' y 19° 20' de latitud norte; los meridianos 99° 12' y 99° 19' de longitud oeste; altitud entre 2 300 y 3 800 m.	Colinda al norte con la delegación Álvaro Obregón; al este con las delegaciones Álvaro Obregón y Tlalpan; al sur con la delegación Tlalpan; al oeste con estado de México y la delegación Álvaro Obregón.	Ocupa el 4.2% de la superficie del estado. Cuenta con 13 localidades y una población total de 239 086 habitantes. <a href="http://mapserver.inegi.org.mx/mgn2k/">http://mapserver.inegi.org.mx/mgn2k/</a> ; resultado del censo 2010.

Fisiografía	Provincia	Subprovincia	Sistemas de topoformas
	Eje Neovolcánico 100%	Lagos y Volcanes de Anáhuac 100%	Sierra volcánica con estrato volcanes o estrato volcanes aislados 86.66%, Lomerío de tobas 11.33% y Llanura lacustre 2.01%

Clima	Rango de temperatura	Rango de precipitación	Clima
	5 – 18°C	900 - 1600 mm	Semifrío subhúmedo con lluvias en verano de mayor humedad 51.59%, Templado subhúmedo con lluvias en verano de mayor humedad 36.92%, Semifrío húmedo con abundantes lluvias en verano 11.30% y Templado subhúmedo con lluvias en verano de humedad media 0.19%

Geología	Periodo	Roca	Sitios de interés
	Neógeno 98% y Cuaternario 2%	Ígnea extrusiva: andesita 70.31%, volcanoclástico 0.52 y basalto 0.51%	No disponible

*Nota: el porcentaje faltante corresponde a Zona Urbana con 28.66% y Cuerpos de Agua con 0.0%.*

Edafología	Suelo dominante
	Andosol 68.57%, Phaeozem 2.45%, Leptosol 0.32%

Nota: el porcentaje faltante corresponde a Zona Urbana con 28.66% y Cuerpos de Agua con 0.0%.

Hidrografía	Región hidrológica	Cuenca	Subcuenca	Corrientes de agua	Cuerpos de agua
	Pánuco 99% y Lerma-Santiago 1%	R. Moctezuma 99% y R. Lerma-Toluca 1%	L. Texcoco y Zumpango 99% y R. Almoloya-Otzolotepec 1%	Río La Magdalena	No disponible

Uso del suelo y vegetación	Uso del suelo	Vegetación
	Zona urbana 28.66% y Agricultura 5.34%	Bosque 62% y Pastizal 4%

Nota: el porcentaje faltante corresponde a Cuerpos de Agua con 0.0% y NA 0.0%.

Uso potencial de la tierra	Agrícola	Pecuario
	No aplicable	Para el aprovechamiento de la vegetación natural diferente del pastizal 5% No aptas para uso pecuario 95%

Zona urbana	La zona urbana está creciendo sobre rocas ígneas del Neógeno, sierra, lomerío y llanura, sobre áreas ocupadas originalmente por suelos denominados Andosol y Phaeozem; tienen clima Templado subhúmedo y está creciendo sobre terrenos previamente ocupados por agricultura.
-------------	--

Zonas arqueológicas y monumentos históricos	Busto a Zapata. Busto a José María Morelos y Pavón. Estatua al Cura Miguel Hidalgo. Escultura de Benito Juárez. Escultura a la Madre. Obelisco a los Héroes de Padierna.
---	--

Fuente: [www.inafed.gob.mx/wb2/ELOCAL/ELOC\\_Enciclopedia](http://www.inafed.gob.mx/wb2/ELOCAL/ELOC_Enciclopedia)

Hablantes de lengua indígena	Dialecto	Número de personas
	Amuzgo, Chatino, Chol, Cuicateco, Huasteco, Huave, Chinanteca, Mixteca, Zapoteca, Mame, Maya, Mazahua, Mazateco, Mixe, Náhuatl, Ocuilteco, Otomí, Popoloca, Popoluca, Purépecha, Tarahumara, Tlapaneco, Tojolabal, Totonaca, Triqui, Tzeltal, Tzotzil, Zoque.	2443

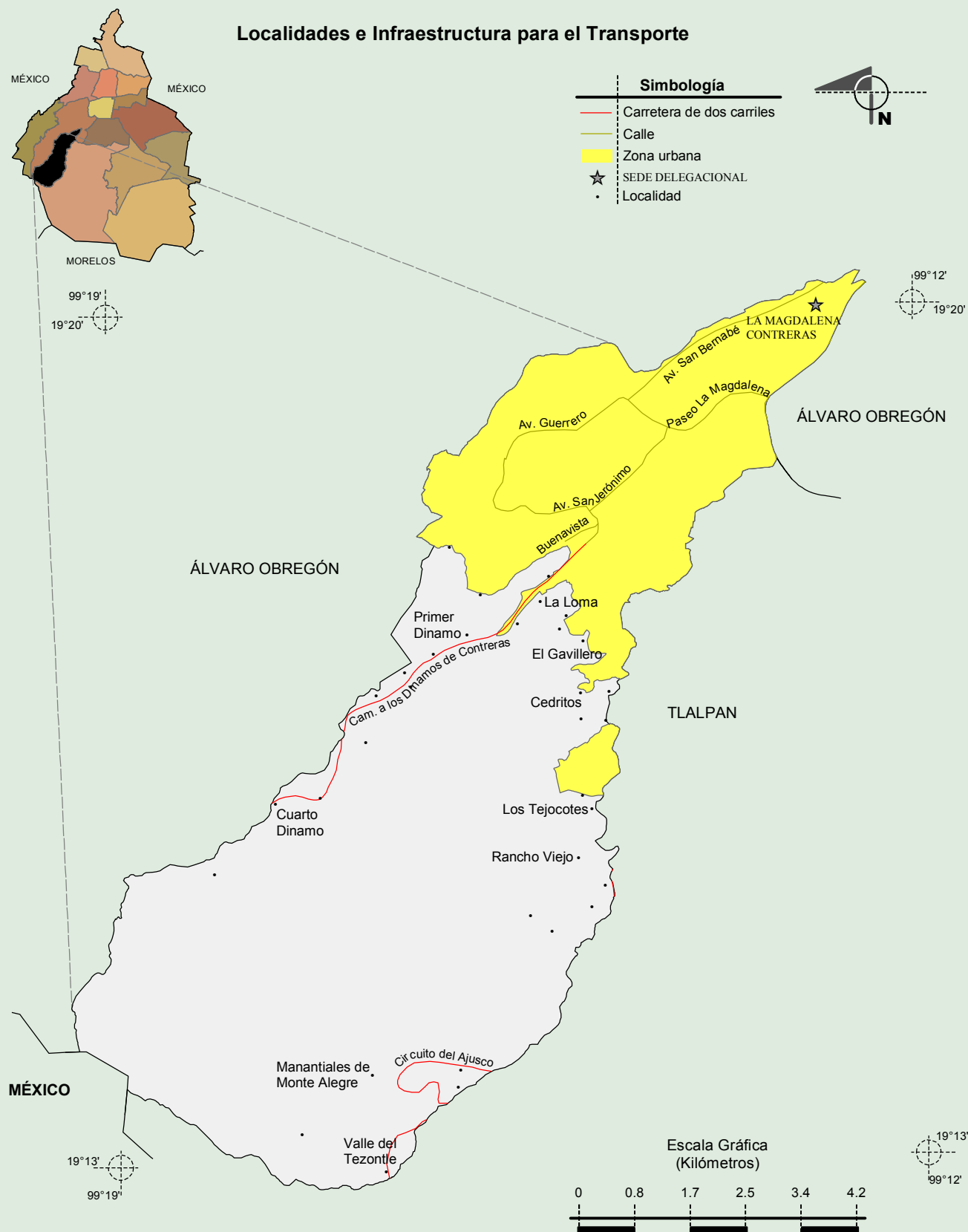
Fuente: INEGI. Distrito Federal. II Censo de Población y Vivienda, 2005. Tabulados básicos

Cultura popular	Artesanías	Gastronomía	Música
	No disponible	No disponible	No disponible

Fuente: [www.inafed.gob.mx/wb2/ELOCAL/ELOC\\_Enciclopedia](http://www.inafed.gob.mx/wb2/ELOCAL/ELOC_Enciclopedia)

# Compendio de información geográfica delegacional de los Estados Unidos Mexicanos

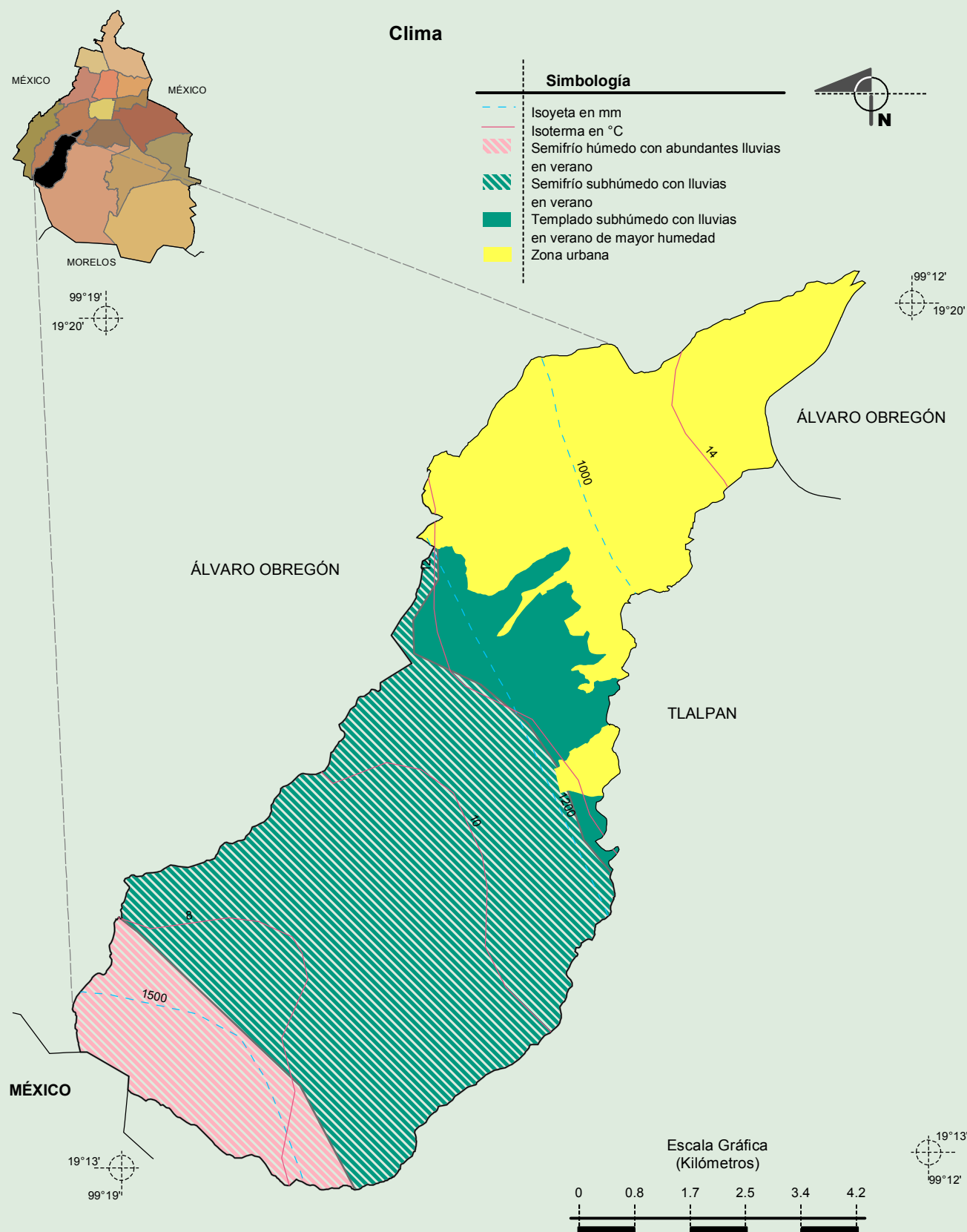
## La Magdalena Contreras, Distrito Federal



Fuente: INEGI. Marco Geostadístico Municipal 2010, versión 4.3.  
 INEGI. Información Topográfica Digital Escala 1:250 000, serie II.  
 INEGI. Carta Topográfica 1: 50 000.



**Compendio de información geográfica delegacional de los Estados Unidos Mexicanos**  
**La Magdalena Contreras, Distrito Federal**

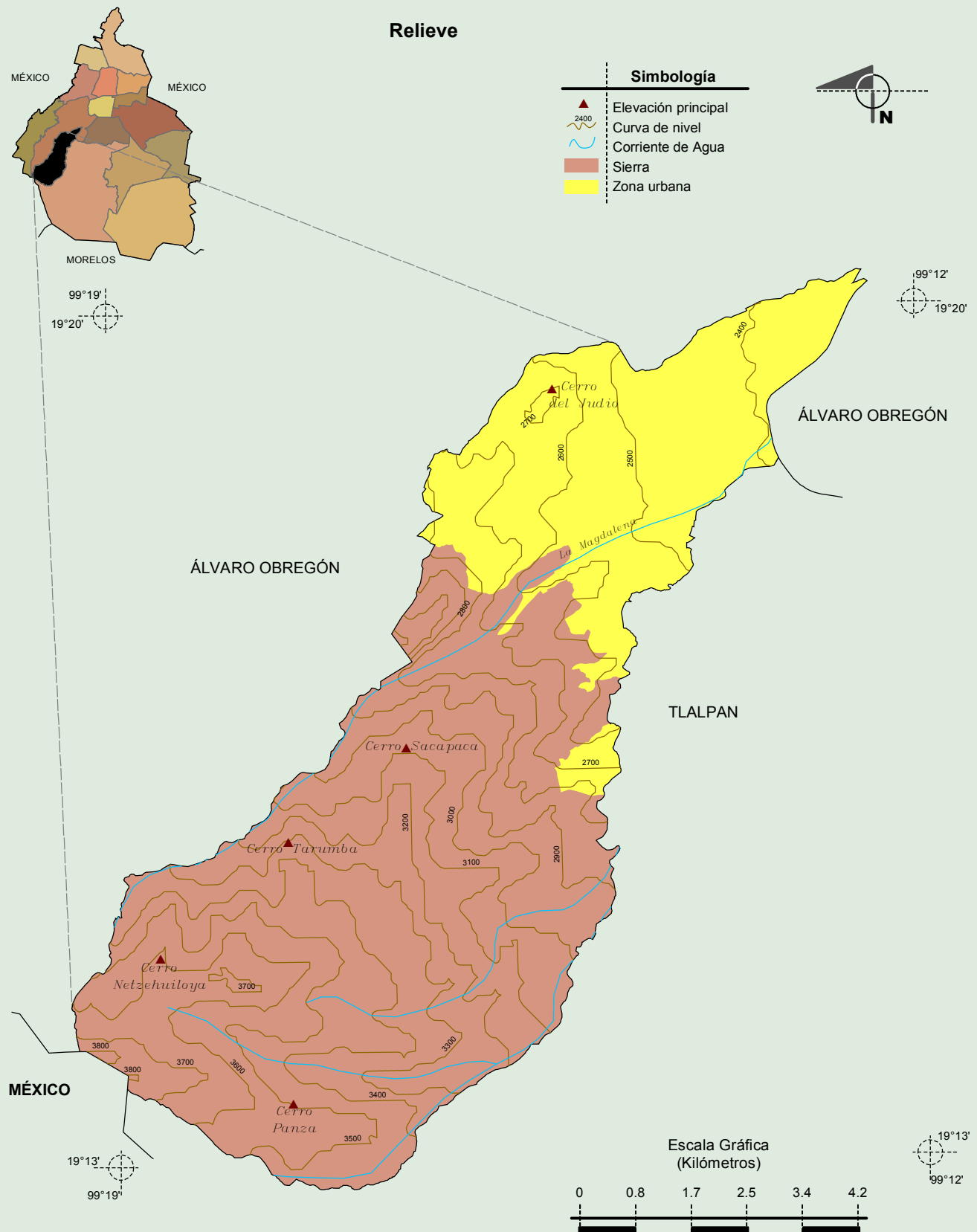


Fuente: INEGI. *Marco Geoestadístico Municipal 2010, versión 4.3.*

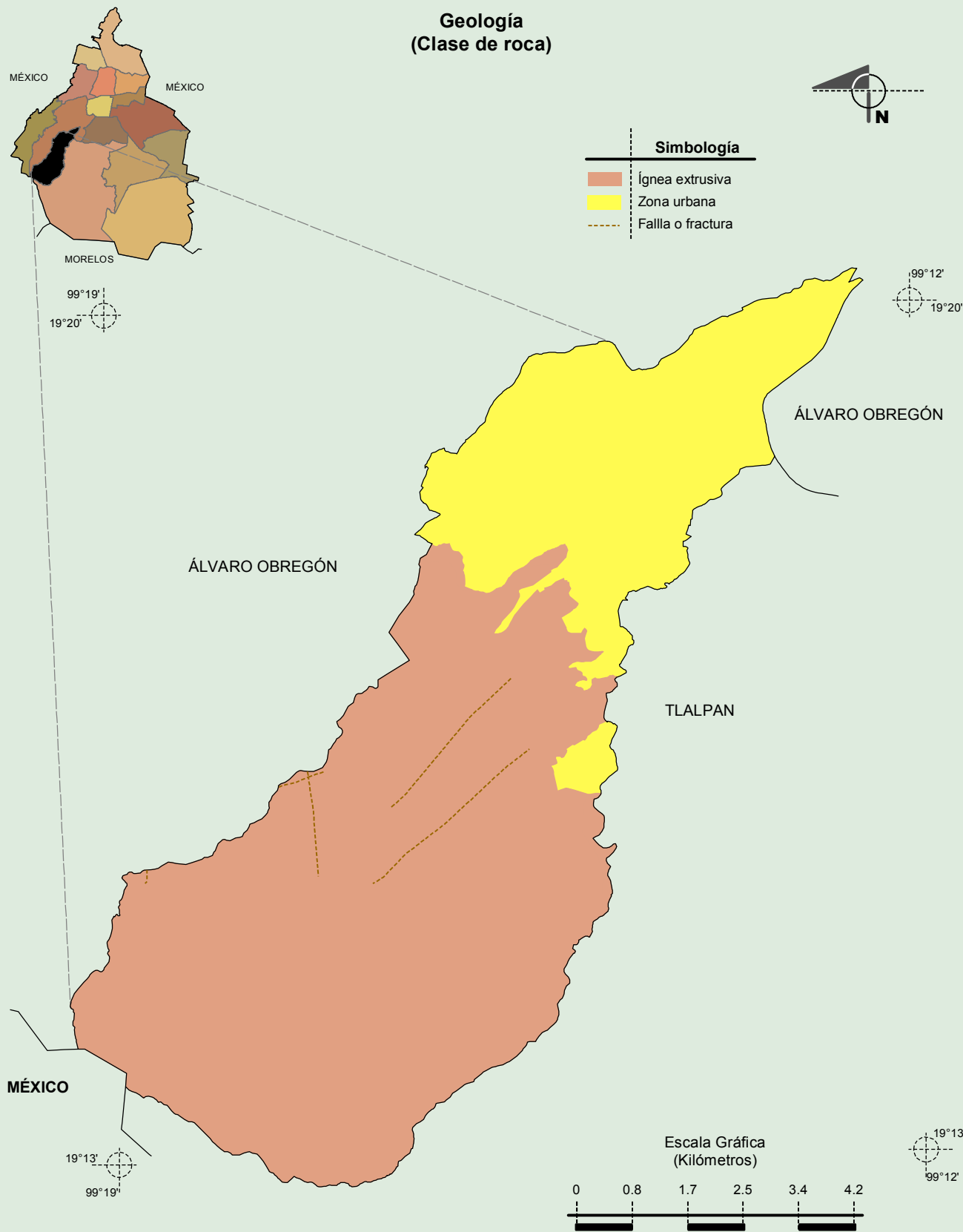
INEGI. Continuo Nacional del Conjunto de Datos Geográficos de las Cartas de Climas, Precipitación Total Anual y Temperatura Media Anual 1:1 000 000, serie I.

# Compendio de información geográfica delegacional de los Estados Unidos Mexicanos

## La Magdalena Contreras, Distrito Federal



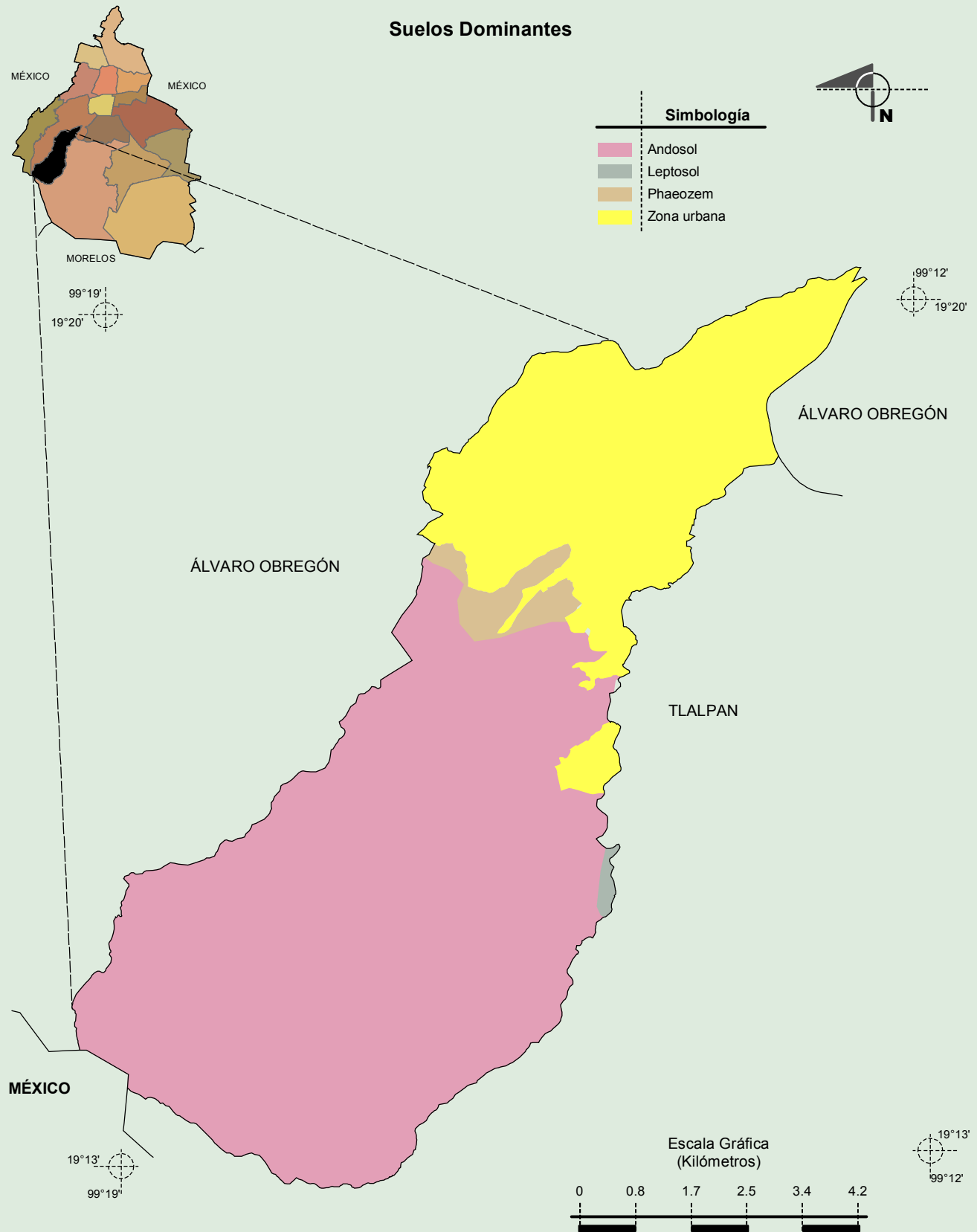
Fuente: INEGI. Marco Geostadístico Municipal 2010, versión 4.3.  
 INEGI. Continuo Nacional del Conjunto de Datos Geográficos de la Carta Fisiográfica 1:1 000 000, serie I.  
 INEGI. Información Topográfica Digital Escala 1:250 000, serie III.  
 INEGI. Carta Topográfica 1:50 000.





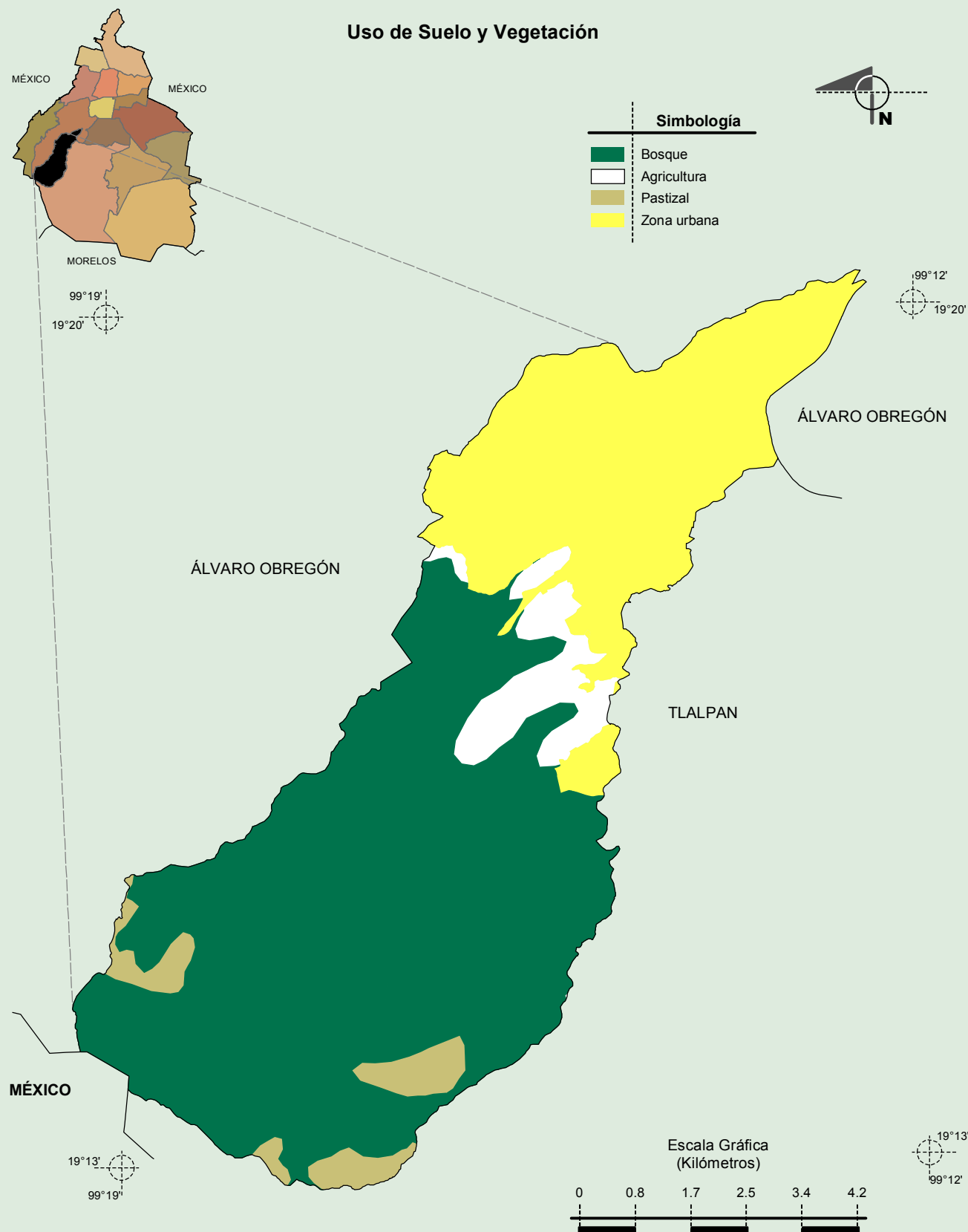
# Compendio de información geográfica delegacional de los Estados Unidos Mexicanos

## La Magdalena Contreras, Distrito Federal



Fuente: INEGI. Marco Geostadístico Municipal 2010, versión 4.3.

INEGI. Conjunto de Datos Vectorial Edafológico, Escala 1:250 000, Serie II (Continuo Nacional).



Fuente: INEGI. *Marco Geostadístico Municipal 2010, versión 4.3.*

INEGI. Conjunto de Datos Vectoriales de Uso del Suelo y Vegetación Serie III Escala 1:250 000.