

Instituto Nacional de Estadística y Geografía



Compendio de información geográfica municipal 2010

Milpa Alta

Distrito Federal



INSTITUTO NACIONAL
DE ESTADÍSTICA Y GEOGRAFÍA

Compendio de Información Geográfica Delegacional de los Estados Unidos Mexicanos Milpa Alta, Distrito Federal clave geoestadística 09009

Ubicación geográfica	Coordenadas y altitud	Colindancias	Otros datos
	Entre los paralelos 19° 03' y 19° 14' de latitud norte; los meridianos 98° 57' y 99° 10' de longitud oeste; altitud entre 2 200 y 3 600 m.	Colinda al norte con las delegaciones Xochimilco y Tláhuac; al este con la delegación Tláhuac y el estado de México; al sur con el estado de Morelos; al oeste con el estado de Morelos y las delegaciones Tlalpan y Xochimilco.	Ocupa el 20% de la superficie del estado. Cuenta con 225 localidades y una población total de 130 582 habitantes. http://mapserver.inegi.org.mx/mqn2k/ ; resultado del censo 2010.

Fisiografía	Provincia	Subprovincia	Sistemas de topoformas
	Eje Neovolcánico 100%	Lagos y Volcanes de Anáhuac 100%	Sierra volcánica con estrato volcanes o estrato volcanes aislados 85.67%, Llanura lacustre de piso rocoso o cementado 7.38%, Lomerío de basalto con cráteres 4.09%, Meseta asociada con malpaís 2.78% y Llanura lacustre 0.08%

Clima	Rango de temperatura	Rango de precipitación	Clima
	5 – 18°C	700 - 1600 mm	Semifrío subhúmedo con lluvias en verano de mayor humedad 62.71%, Semifrío húmedo con abundantes lluvias en verano 5.16%, Templado subhúmedo con lluvias en verano de mayor humedad 19.40% y Templado subhúmedo con lluvias en verano de humedad media 12.73%

	Periodo	Roca	Sitios de interés
Geología	Cuaternario 96% y Neógeno 4%	Ígnea extrusiva: basalto 28.44%, basalto-brecha volcánica básica 27.55%, brecha volcánica básica 19.54%, toba básica 11.65%, andesita 3.21% y toba básica-brecha volcánica básica 0.28% Suelo: aluvial 0.29%	No aplicable

Nota: el porcentaje faltante corresponde a Zona Urbana con 9.04% y Cuerpos de Agua con 0.0%.

Edafología	Suelo dominante
	Leptosol 44.88%, Andosol 28.64% y Phaeozem 17.44%

Nota: el porcentaje faltante corresponde a Zona Urbana con 9.04% y Cuerpos de Agua con 0.0%.

Hidrografía	Región hidrológica	Cuenca	Subcuenca	Corrientes de agua	Cuerpos de agua
	Pánuco 65% y Balsas 35%	R. Moctezuma 65% y R. Grande de Amacuzac 35%	L. Texcoco y Zumpango 65% y R. Yautepec 35%	Río El Cuatzin	No aplicable

Uso del suelo y vegetación	Uso del suelo	Vegetación
	Agricultura 33.79% y Zona Urbana 9.04%	Bosque 49.32% y Pastizal 7.85%

Nota: el porcentaje faltante corresponde a Cuerpos de Agua con 0.0% y NA 0.0%.

Uso potencial de la tierra	Agrícola	Pecuario
	Para agricultura manual continua 34% Para agricultura con tracción animal continua 30% Para agricultura mecánica continua 4% No aptas para uso agrícola 32%	Para el aprovechamiento de la vegetación natural diferente de pastizal 35% Para el establecimiento de praderas cultivadas con tracción animal 29% Para el aprovechamiento de la vegetación natural únicamente por el ganado caprino 5% Para el establecimiento de praderas cultivadas con maquinaria agrícola 5% No aptas para uso pecuario 26%

Zona urbana	Las zonas urbanas están creciendo sobre roca ígnea del Cuaternario, en sierra y lomeríos; sobre áreas originalmente ocupadas por suelos denominados Phaeozem y Leptosol; tienen clima Templado subhúmedo y están creciendo sobre terrenos previamente ocupados por agricultura y pastizales.
--------------------	--

Zonas arqueológicas y monumentos históricos	No aplicable.
--	---------------

Fuente: www.inafed.gob.mx/wb2/ELOCAL/ELOC Enciclopedia

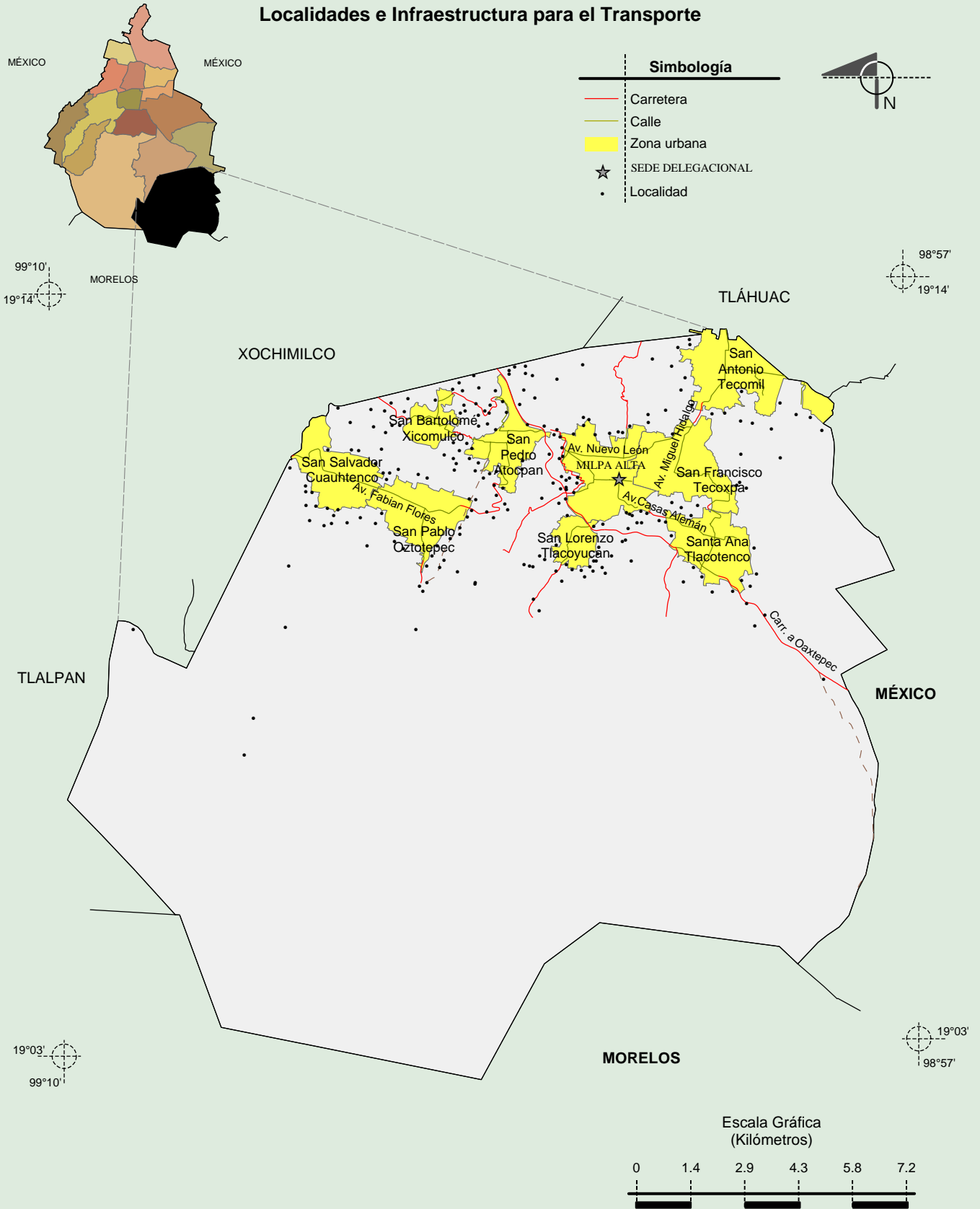
Hablantes de lengua indígena	Dialecto	Número de personas
	Chatino, Chocho, Chol, Cuicateco, Huasteco, Huave, Chinanteca, Mixteca, Zapoteca, Matlatzinca, Maya, Mazahua, Mazateco, Mixe, Náhuatl, Otomí, Popoloca, Popoluca, Purépecha, Tepehua, Tlapaneco, Totonaca, Triqui, Tzeltal.	3195

Fuente: INEGI. Distrito Federal. II Censo de Población y Vivienda, 2005. Tabulados básicos

Cultura popular	Artesanías	Gastronomía	Música
	No aplicable	El Mole, La Barbacoa. Las carnitas. Los mariscos. Los tacos de todo tipo. Los sopos y quesadillas. El pozole. Los elotes y esquites Los tamales de carne y de frijol. Las nieves. Los dulces cristalizados. Los platillos hechos a base de nopal.	No aplicable

Fuente: www.inafed.gob.mx/wb2/ELOCAL/ELOC Enciclopedia

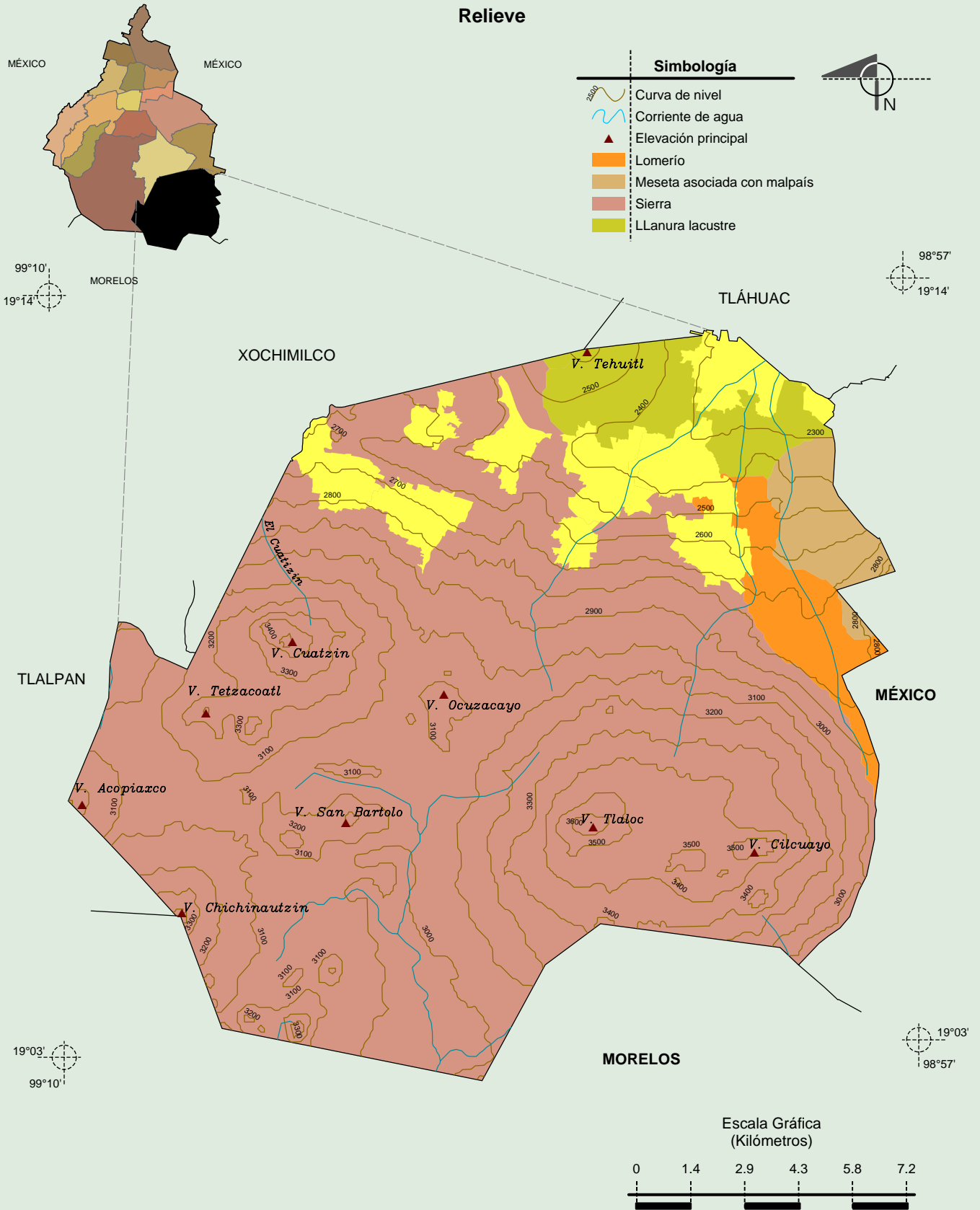
Localidades e Infraestructura para el Transporte



Fuente: INEGI. Marco Geoestadístico Municipal 2010, versión 4.3.
 INEGI. Información Topográfica Digital Escala 1:250 000 serie III.
 INEGI. Carta Topográfica 1:50 000.

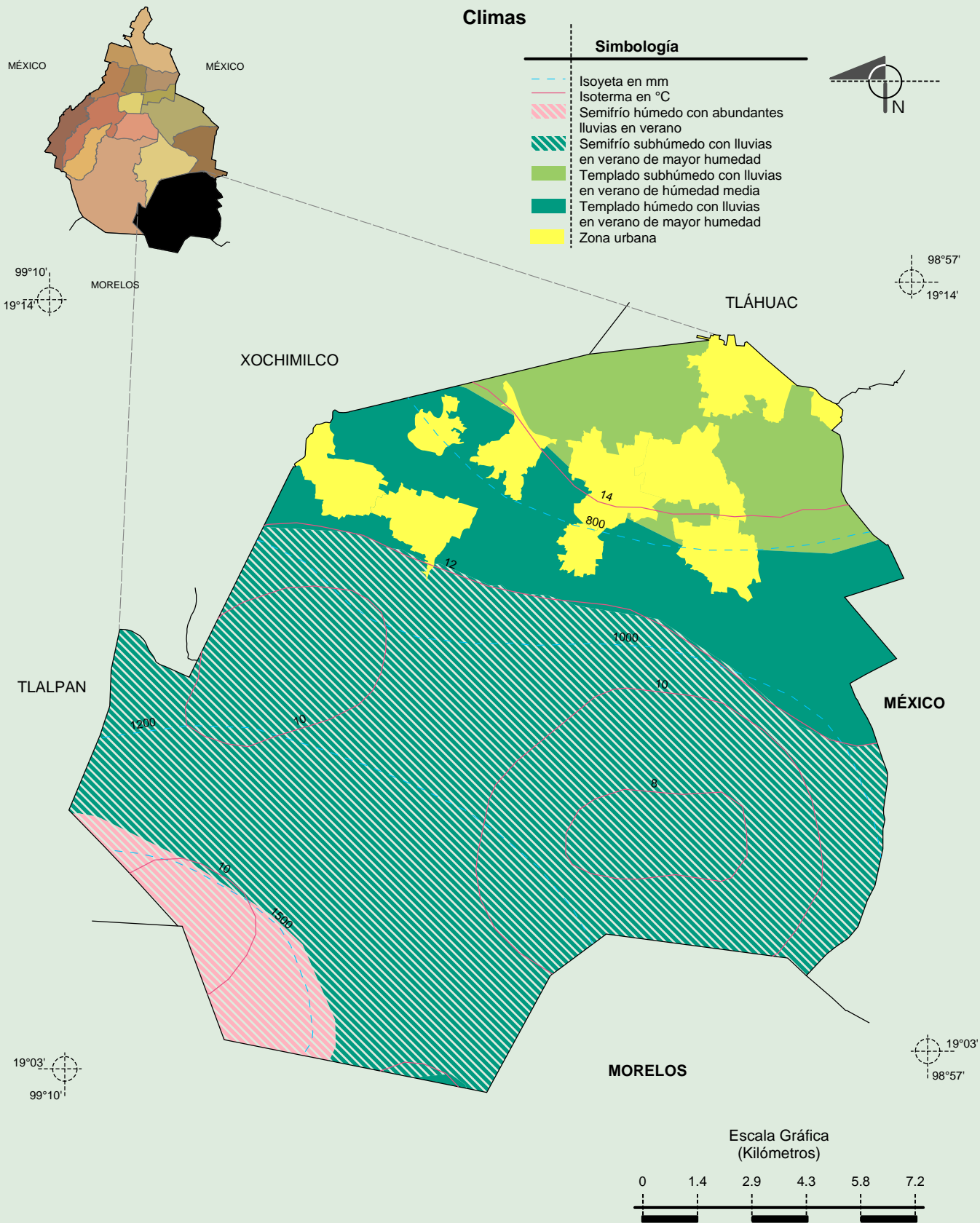
**Compendio de información geográfica delegacional de los Estados Unidos Mexicanos
Milpa Alta, Distrito Federal**

Relieve



Fuente: INEGI. Marco Geoestadístico Municipal 2010, versión 4.3.
 INEGI. Continuo Nacional del Conjunto de Datos de la Carta Fisiográfica 1:1 000 000, serie I.
 INEGI. Información Topográfica Digital Escala 1:250 000 serie III.
 INEGI - CONAGUA. Mapa de la Red Hidrográfica Digital de México escala 1:250 000. México. 2008.
 INEGI. Carta Topográfica 1:50 000.

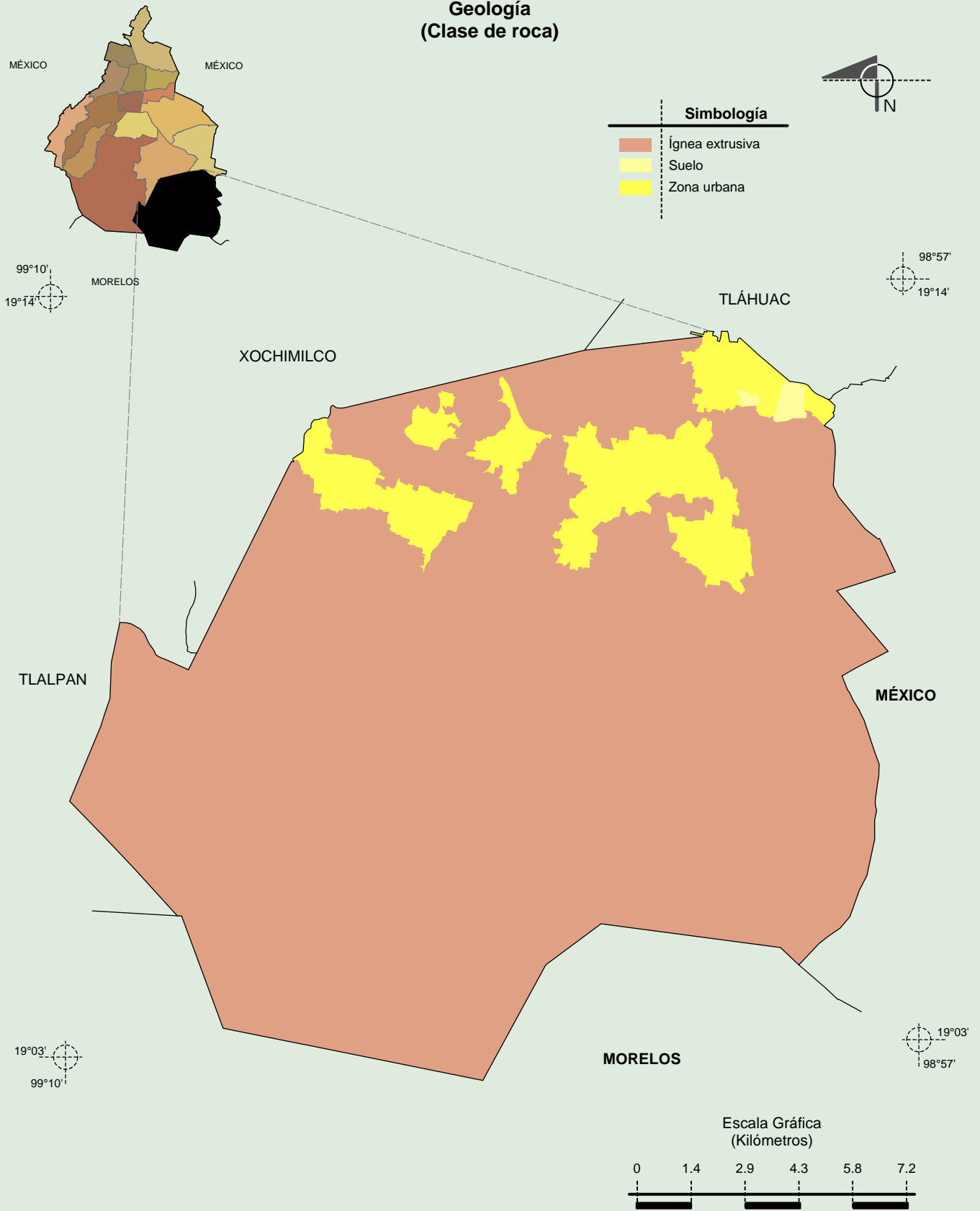
**Compendio de información geográfica delegacional de los Estados Unidos Mexicanos
Milpa Alta, Distrito Federal**



INEGI. Compendio de información geográfica municipal 2010. Milpa Alta, Distrito Federal. 2010

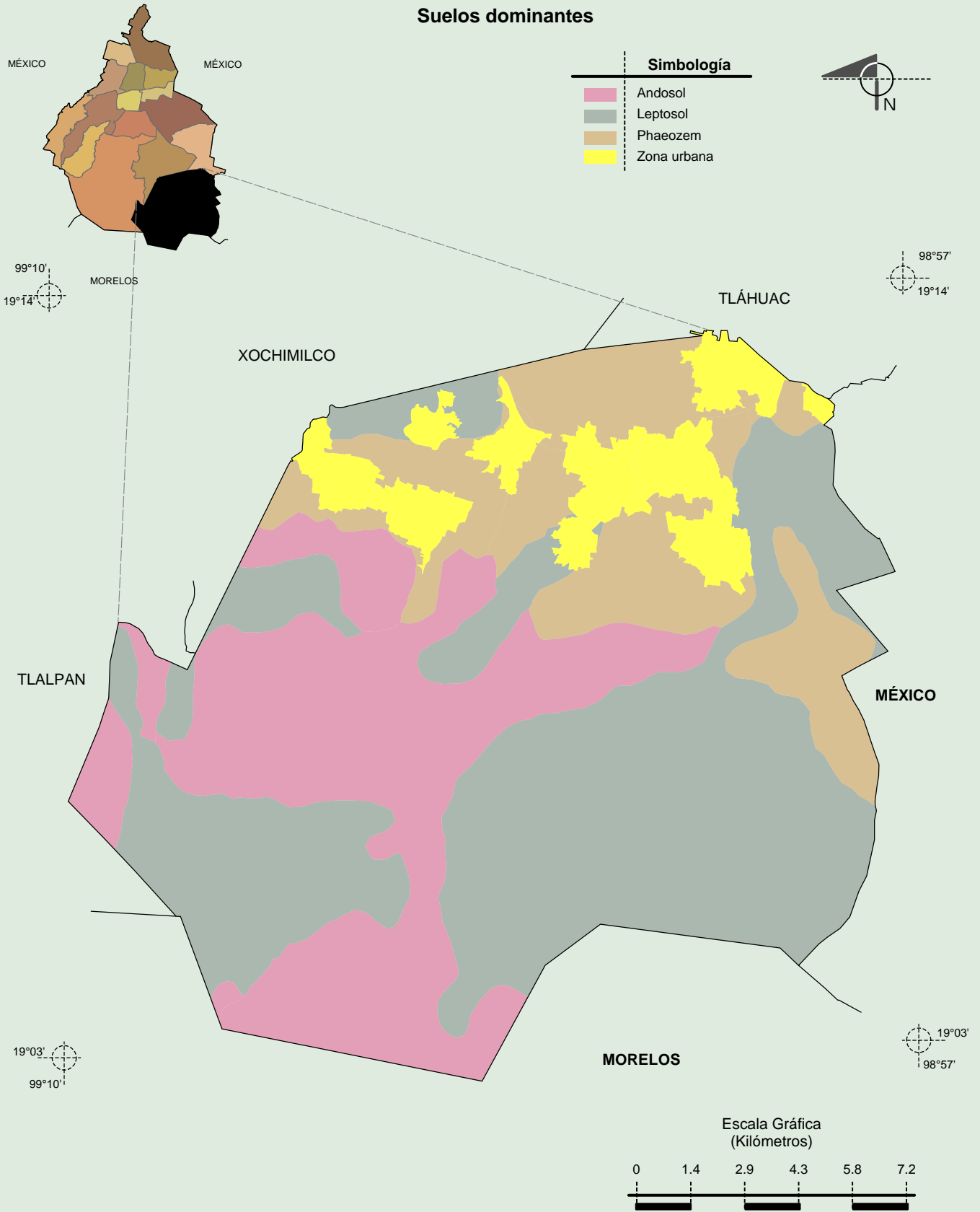
Fuente: INEGI. Marco Geoestadístico Municipal 2010, versión 4.3.
INEGI. Continuo Nacional del Conjunto de Datos de las Cartas de Climas, Precipitación Total Anual y Temperatura Media Anual 1:1 000 000, serie I.

**Geología
(Clase de roca)**

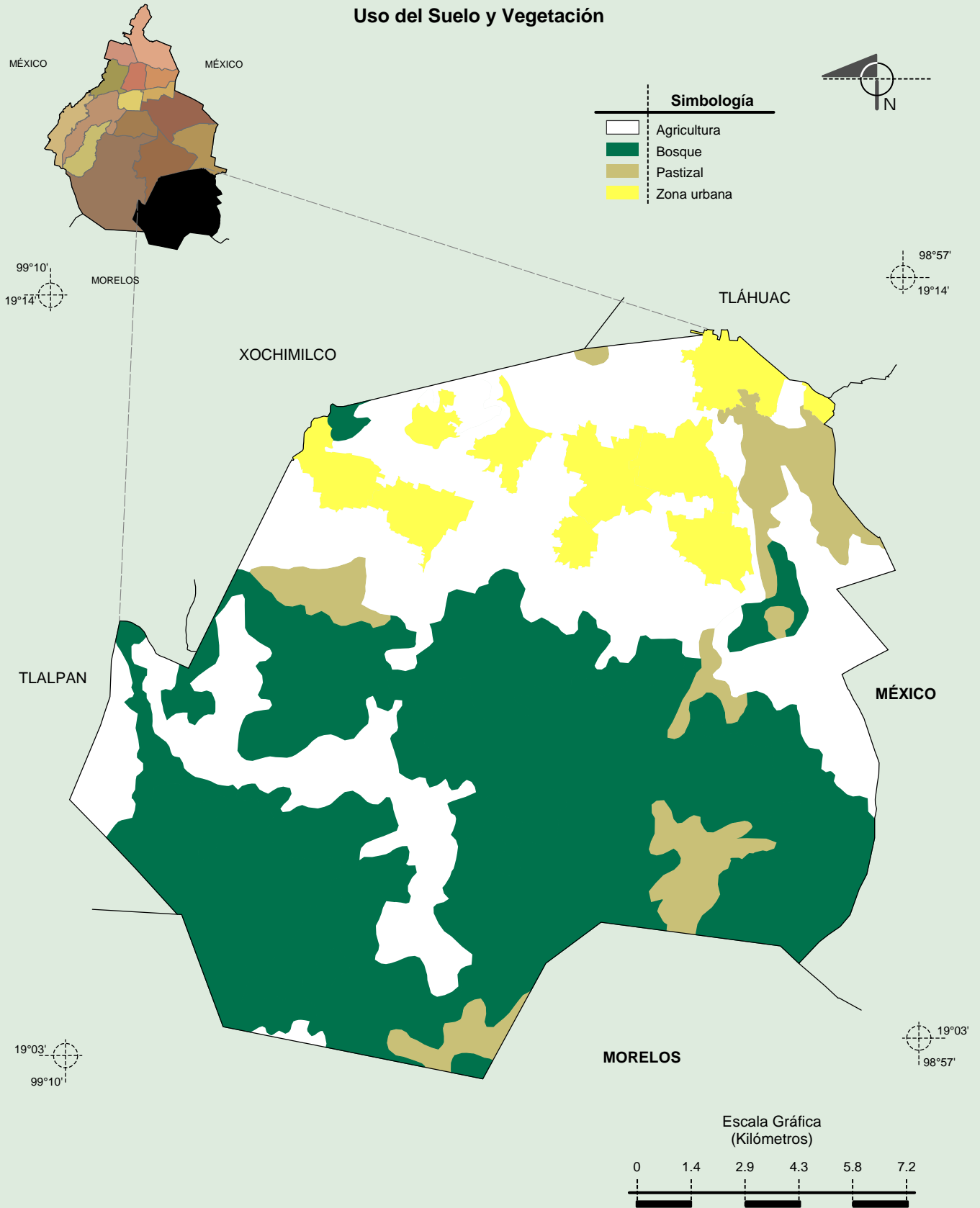


Fuente: INEGI. *Marco Geoestadístico Municipal, versión 4.3.*
INEGI. Continuo Nacional del Conjunto de Datos de la Carta Geológica, 1:250 000, serie I.

Suelos dominantes



Uso del Suelo y Vegetación



Fuente: INEGI. Marco Geoestadístico Municipal, versión 4.3.
INEGI. Conjunto de Datos Vectoriales de Uso del Suelo y Vegetación Serie III Escala 1:250 000.