

Instituto Nacional de Estadística y Geografía



Compendio de información geográfica municipal 2010

Álvaro Obregón

Distrito Federal



INSTITUTO NACIONAL
DE ESTADÍSTICA Y GEOGRAFÍA

Compendio de Información Geográfica Delegacional de los Estados Unidos Mexicanos Álvaro Obregón, Distrito Federal clave geoestadística 09010

Ubicación geográfica	Coordenadas y altitud	Colindancias	Otros datos
	Entre los paralelos 19° 14' y 19° 24' de latitud norte; los meridianos 99° 10' y 99° 19' de longitud oeste; altitud entre 2 200 y 3 700 m.	Colinda al norte con la delegación Miguel Hidalgo; al este con las delegaciones Benito Juárez, Coyoacán y Tlalpan; al sur con las delegaciones La Magdalena Contreras, Tlalpan y el estado de Morelos; al oeste con la delegación Cuajimalpa de Morelos. Ocupa el 6.4% de la superficie del estado.	Ocupa el 6.4% de la superficie del estado. Cuenta con 4 localidades y una población total de 727 034 habitantes. http://mapserver.inegi.org.mx/mqn2k/ ; resultado del censo 2010.

Fisiografía	Provincia	Subprovincia	Sistemas de topofomas
	Eje Neovolcánico 100%	Lagos y Volcanes de Anáhuac 100%	Sierra volcánica con estrato volcanes o estrato volcanes aislados 40.75%, Llanura lacustre 29.76% y Lomerio de tobas 29.49%

Clima	Rango de temperatura	Rango de precipitación	Clima
	5 – 18°C	700 -1600 mm	Templado subhúmedo con lluvias en verano de mayor humedad 44.13%, Templado subhúmedo con lluvias en verano de humedad media 27.68%, Semifrío subhúmedo con lluvias en verano de mayor humedad 27.13%, Semifrío húmedo con abundantes lluvias en verano 1.05% y Templado subhúmedo con lluvias en verano de menor humedad 0.01%

Geología	Periodo	Roca	Sitios de interés
	Neógeno 90% y Cuaternario 10%	Ígnea extrusiva: andesita 27.17%	No aplicable

Nota: el porcentaje faltante corresponde a Zona Urbana con 72.71% y Cuerpos de Agua con 0.12%.

Edafología	Suelo dominante
	Andosol 26.78% y Phaeozem 0.39%

Nota: el porcentaje faltante corresponde a Zona Urbana con 72.71% y Cuerpos de Agua con 0.12%.

Hidrografía	Región hidrológica	Cuenca	Subcuenca	Corrientes de agua	Cuerpos de agua
	Pánuco 100%	R. Moctezuma 100%	L. Texcoco y Zumpango 100%	Río Mixcoac Río San Ángel Inn Río La Magdalena Río de La Piedad (Entubado) Río Santo Desierto	No aplicable

Uso del suelo y vegetación	Uso del suelo	Vegetación
	Zona urbana 72.71% y Agricultura 1.19%	Bosque 24.06% y Pastizal 1.92%

Nota: el porcentaje faltante corresponde a Cuerpos de Agua con 0.12% y NA 0.0%.

Uso potencial de la tierra	Agrícola	Pecuario
	Para agricultura con tracción animal continua 1% No aptas para uso agrícola 99%	Para el establecimiento de praderas cultivadas con tracción animal 1% No aptas para uso pecuario 99%

Zona urbana	La zona urbana está creciendo sobre roca ígnea extrusiva del Terciario, en llanura, lomerío y sierra; sobre área originalmente ocupada por suelo denominado Phaeozem; tiene clima Templado subhúmedo y Semifrío subhúmedo y están creciendo sobre terrenos previamente ocupados por agricultura.
--------------------	--

Zonas arqueológicas y monumentos históricos	Monumento a Álvaro Obregón.
--	-----------------------------

Fuente: www.inafed.gob.mx/wb2/ELOCAL/ELOC_Enciclopedia

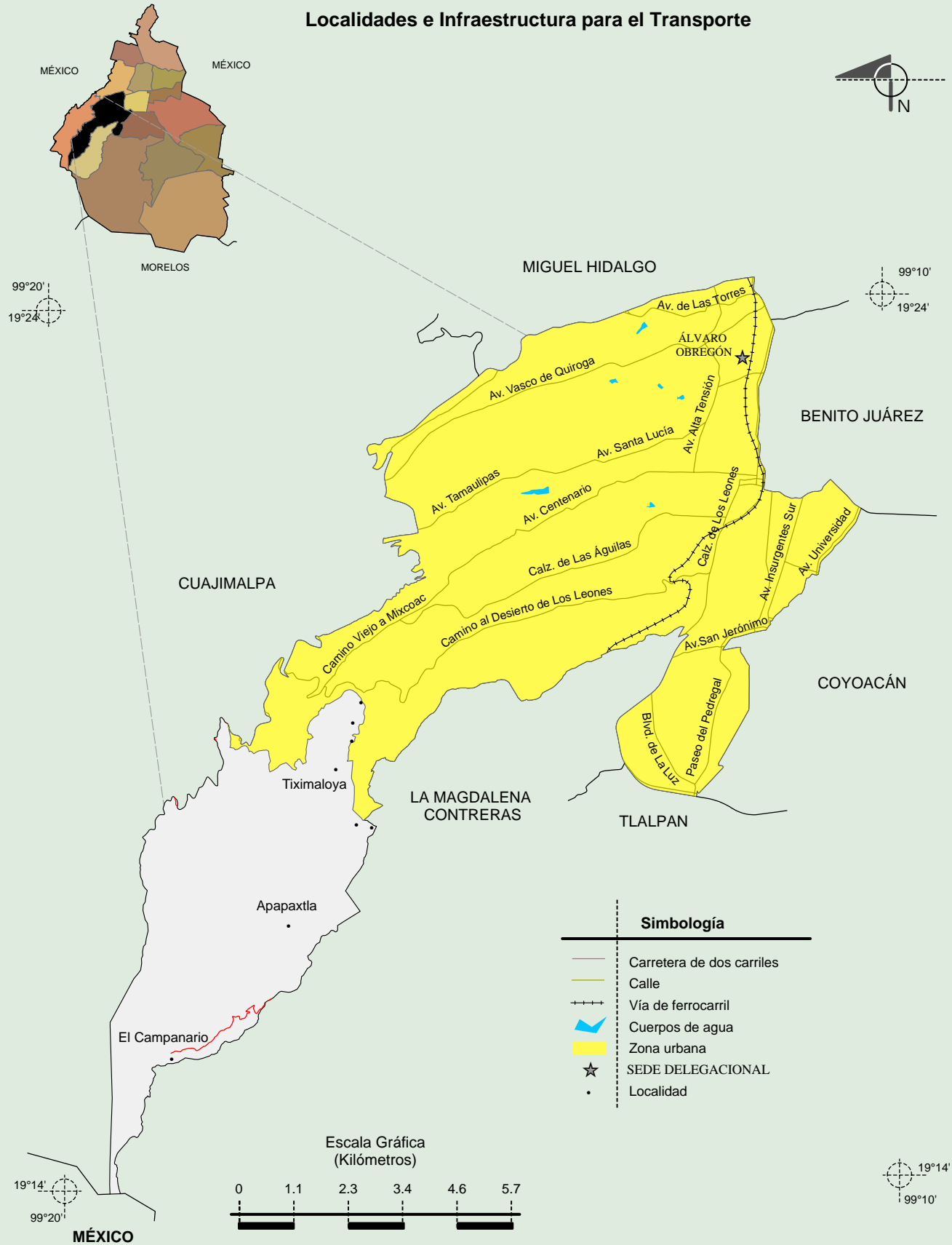
	Dialecto	Número de personas
Hablantes de lengua indígena	Amuzgo, Chatino, Chol, Chontal, Chuj, Cucapá, Cuicateco, Huasteco, Huave, Huichol, Lacandón, Chinanteca, Mixteca, Zapoteca, Mame, Matlatzinca, Maya, Mayo, Mazahua, Mazateco, Mixe, Náhuatl, Otomí, Popoloca, Purépecha, Quiché, Tarahumara, Tepehua, Tlapaneco, Tojolabal, Totonaca, Triqui, Tzeltal, Tzotzil, Yaqui, Zoque.	8504

Fuente: INEGI. Distrito Federal. II Censo de Población y Vivienda, 2005. Tabulados básicos

Cultura popular	Artesanías	Gastronomía	Música
	No aplicable	No aplicable	No aplicable

Fuente: www.inafed.gob.mx/wb2/ELOCAL/ELOC_Enciclopedia

Localidades e Infraestructura para el Transporte

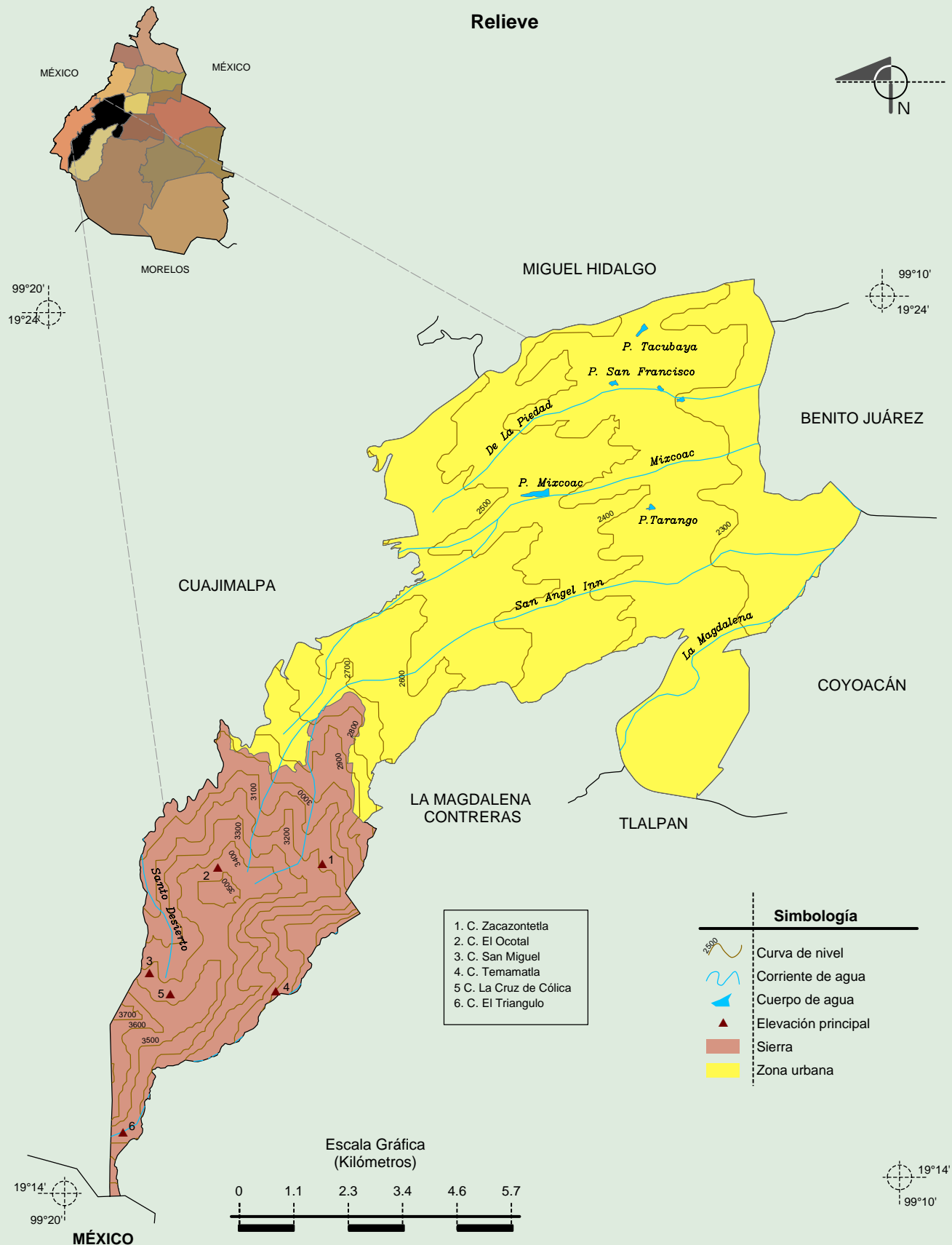


INEGI. Compendio de información geográfica municipal 2010. Álvaro Obregón, Distrito Federal. 2010

Fuente: INEGI. Marco Geoestadístico Municipal 2010, versión 4.3.
 INEGI. Información Topográfica Digital Escala 1:250 000 serie III.
 INEGI. Carta Topográfica 1: 50 000.

**Compendio de información geográfica delegacional de los Estados Unidos Mexicanos
Álvaro Obregón, Distrito Federal**

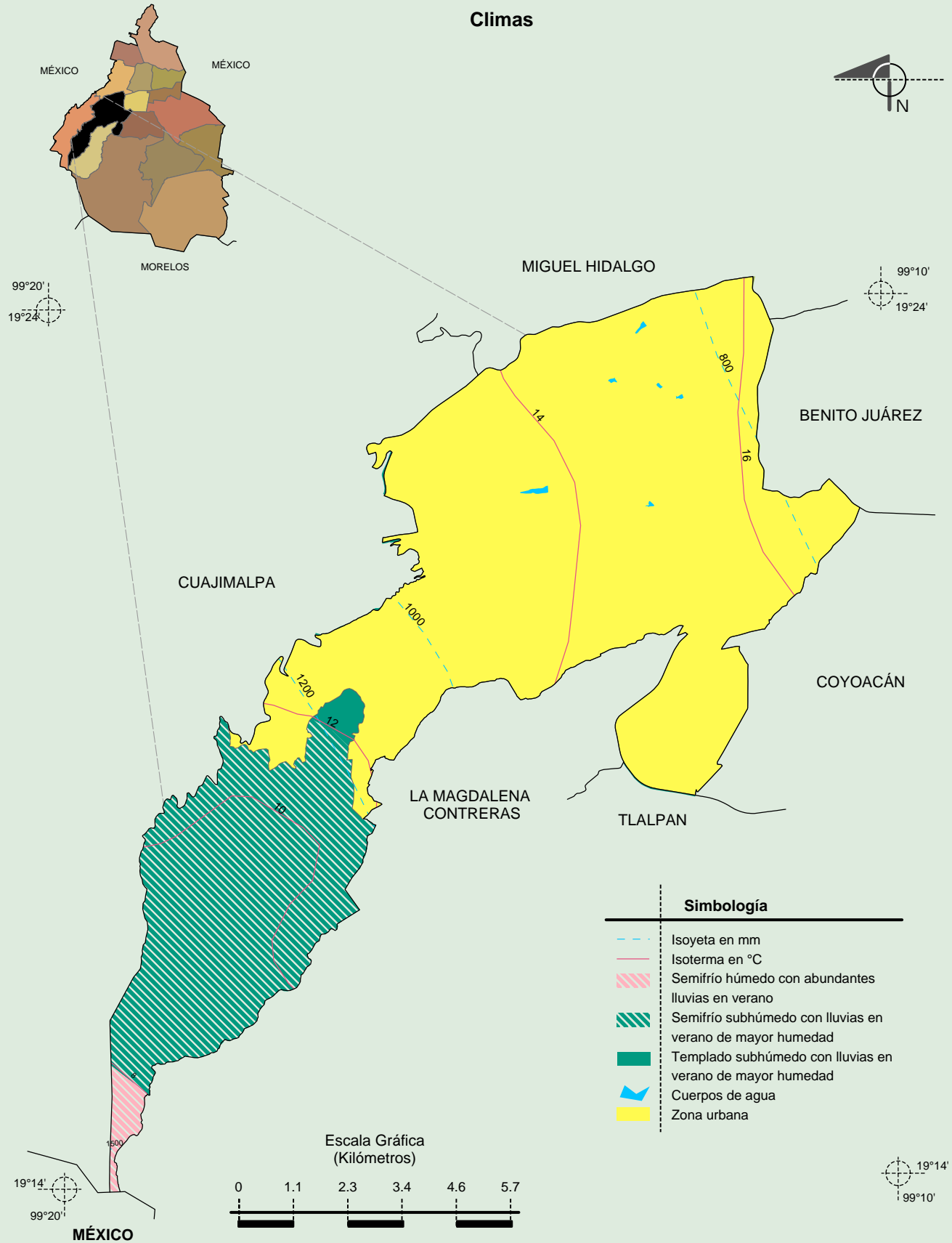
Relieve



Fuente: INEGI. Marco Geoestadístico Municipal 2010, versión 4.3.
 INEGI. Continuo Nacional del Conjunto de Datos Geográficos de la Carta Fisiográfica 1:1 000 000, serie I.
 INEGI. Información Topográfica Digital Escala 1:250 000 serie III.
 INEGI - CONAGUA. Mapa de la Red Hidrográfica Digital de México escala 1:250 000. México. 2008.

**Compendio de información geográfica delegacional de los Estados Unidos Mexicanos
Álvaro Obregón, Distrito Federal**

Climas

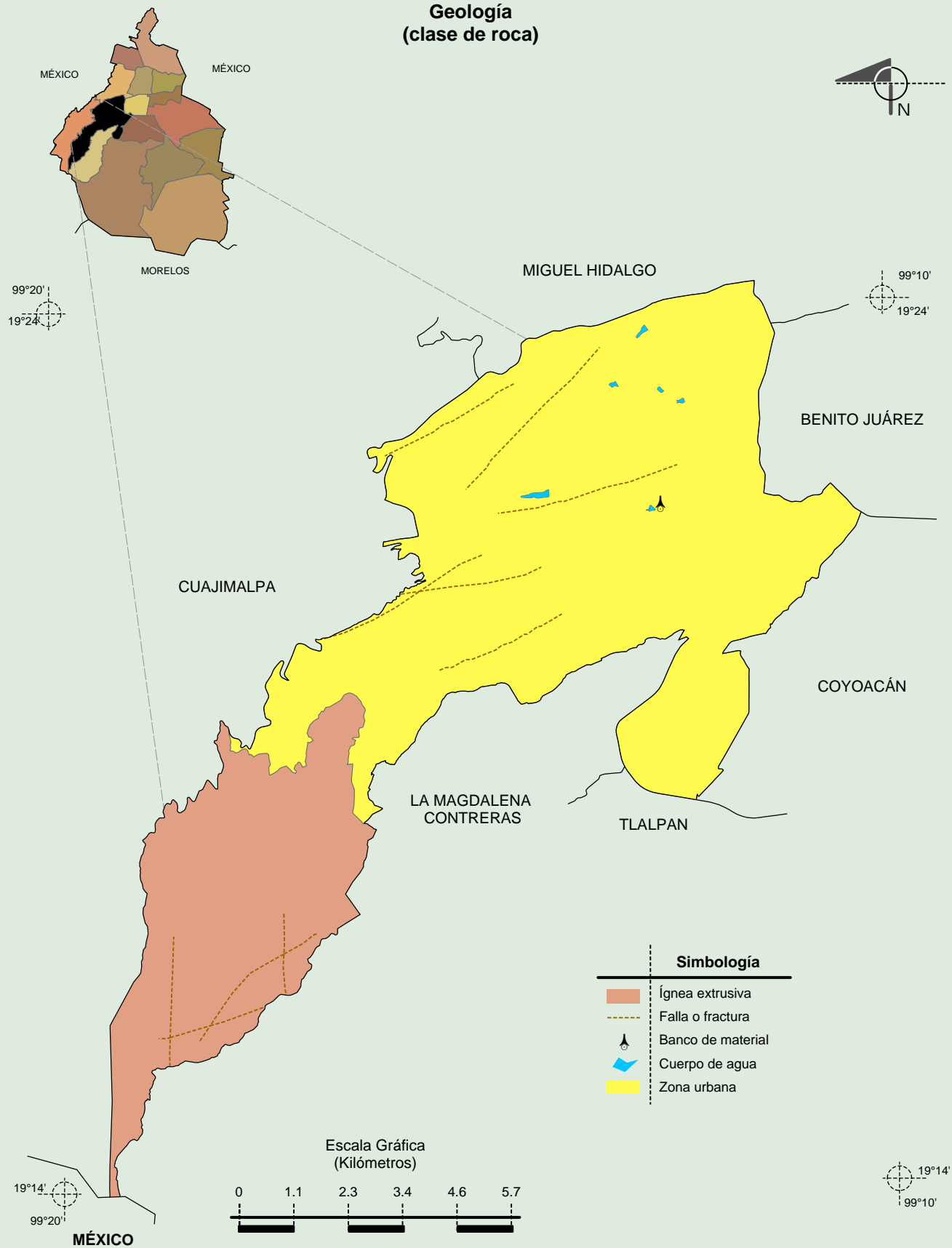


INEGI. Compendio de información geográfica municipal 2010. Álvaro Obregón, Distrito Federal. 2010

Fuente: INEGI. Marco Geoestadístico Municipal 2010, versión 4.3.
INEGI. Continuo Nacional del Conjunto de Datos Geográficos de las Cartas de Climas, Precipitación Total Anual y Temperatura Media Anual 1:1 000 000, serie I.

**Compendio de información geográfica delegacional de los Estados Unidos Mexicanos
Álvaro Obregón, Distrito Federal**

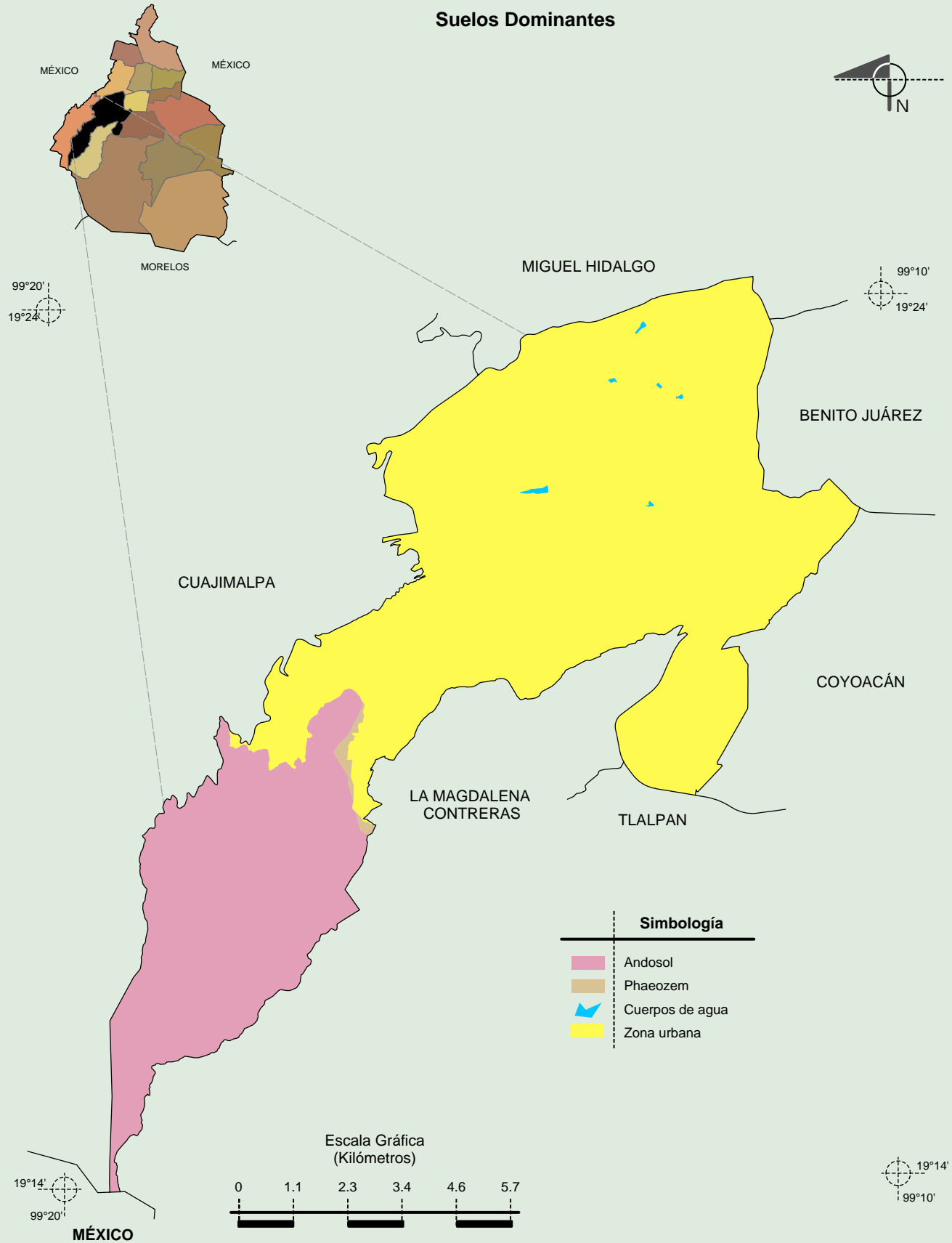
**Geología
(clase de roca)**



Fuente: INEGI. *Marco Geoestadístico Municipal 2010, versión 4.3.*
 INEGI. Continuo Nacional del Conjunto de Datos Geográficos de la Carta Geológica, 1: 250 000, serie I.
 INEGI. Información Topográfica Digital Escala 1:250 000 serie III.

**Compendio de información geográfica delegacional de los Estados Unidos Mexicanos
Álvaro Obregón, Distrito Federal**

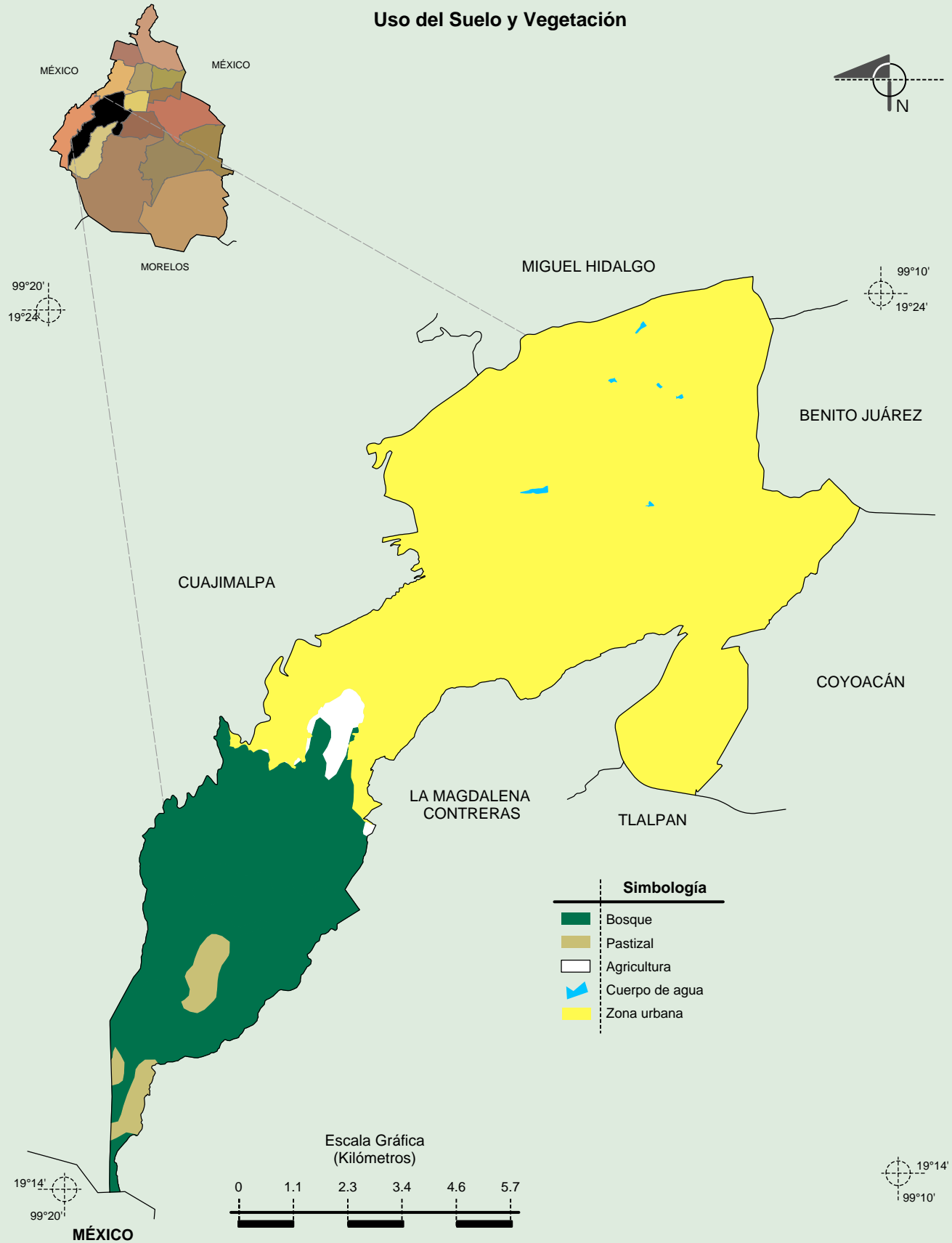
Suelos Dominantes



INEGI. Compendio de información geográfica municipal 2010. Álvaro Obregón, Distrito Federal. 2010

Fuente: INEGI. *Marco Geoestadístico Municipal 2010, versión 4.3.*
 INEGI. Conjunto de Datos Vectorial Edafológico, Escala 1: 250 000, serie II (Continuo Nacional).
 INEGI. Información Topográfica Digital Escala 1:250 000 serie III.

Uso del Suelo y Vegetación



Fuente: INEGI. Marco Geoestadístico Municipal 2010, versión 4.3.
INEGI. Conjunto de Datos Vectoriales de Uso del Suelo y Vegetación Serie III Escala 1: 250 000.
INEGI. Información Topográfica Digital Escala 1:250 000 serie III.