



Compendio de información geográfica municipal 2010

Canelas

Durango



**Compendio de Información Geográfica Municipal de los
Estados Unidos Mexicanos
Canelas, Durango
clave geoestadística 10002**

| Ubicación geográfica | Coordenadas y altitud | Colindancias | Otros datos |
|----------------------|--|--|---|
| | Entre los paralelos 24° 56' y 25° 12' de latitud norte; los meridianos 106° 07' y 106° 43' de longitud oeste; altitud entre 500 y 3 100 m. | Colinda al norte con los municipios de Topia y Tepehuanes; al este con los municipios de Tepehuanes y Santiago Papatzi; al sur con los municipios de Santiago Papatzi y Tamazula; al oeste con los municipios de Tamazula y Topia. | Cuenta con 127 localidades y una población total de 4 122 habitantes http://mapserver.inegi.org.mx/mg_n2k/ ; resultado del censo 2010. |

| Fisiografía | Provincia | Subprovincia | Sistemas de topografías |
|-------------|--------------------------------|---|---|
| | Sierra Madre Occidental (100%) | Gran Meseta y Cañadas Duranguenses (100%) | Sierra alta con cañones (55.7%) y Superficie de gran meseta con cañadas (44.3%) |

| Clima | Rango de temperatura | Rango de precipitación | Clima |
|-------|----------------------|------------------------|--|
| | 10 – 24°C | 1 000 – 1 400 mm | Templado subhúmedo con lluvias en verano, de mayor humedad (62.7%), semicálido subhúmedo con lluvias en verano, de mayor humedad (31.2%) y semifrío subhúmedo con lluvias en verano, de mayor humedad (6.1%) |

| Geología | Periodo | Roca | Sitios de interés |
|----------|--|--|-------------------|
| | Terciario (91.2%), Cretácico (5.7%), Paleógeno (2.3%) y Cuaternario (0.7%) | Ígnea extrusiva: riolita-toba ácida (91.2%) y andesita (2.3%) Ígnea intrusiva: granodiorita (5.7%) Suelo: aluvial (0.7%) | |

Nota: el porcentaje faltante corresponde a Zona Urbana con 0.1%.

| | |
|-------------------|--|
| Edafología | Suelo dominante |
| | Luvisol (65.2%), Regosol (23.4%), Cambisol (7.1%), Vertisol (2.3%) y Phaeozem (1.9%) |

Nota: el porcentaje faltante corresponde a Zona Urbana con 0.1%.

| | Región hidrológica | Cuenca | Subcuenca | Corrientes de agua | Cuerpos de agua |
|--------------------|--------------------|--|--|--|-----------------|
| Hidrografía | Sinaloa (100%) | R. Culiacán (76.6%) y R. San Lorenzo (23.4%) | Q. de Topia (50.3%), R. Humaya (26.3%), Q. de San Juan (18.2%) y Q. de San Gregorio (5.2%) | Perennes: Cebollitas, Los Laureles, La Ciénega, Ramperes, Vinata, La Gallardía, Palomas, El Alazán, Guísimas y El Gallo Intermitentes: Arroyo de San Pedro, La Escalera y El Rincón | No disponible |

| Uso del suelo y vegetación | Uso del suelo | Vegetación |
|-----------------------------------|---|--|
| | Agricultura (3.7%) y zona urbana (0.1%) | Bosque (91.9%), pastizal (2.6%) y selva (1.7%) |

| Uso potencial de la tierra | Agrícola | Pecuario |
|-----------------------------------|--|---|
| | Para la agricultura manual estacional (43.1%) No apta para la agricultura (56.9%) | No apta para el aprovechamiento pecuario (100%) |

| | |
|--------------------|---|
| Zona urbana | La zona urbana está creciendo sobre roca ígnea del Terciario, en sierra alta con cañones; sobre áreas originalmente ocupadas por suelos denominados Luvisol; tiene clima semicálido subhúmedo con lluvias en verano, de mayor humedad, y está creciendo sobre terrenos previamente ocupados por agricultura y pastizal. |
|--------------------|---|

| | |
|--|---|
| Zonas arqueológicas y monumentos históricos | Templo parroquial de San José, en la cabecera municipal |
|--|---|

Fuente: www.inafed.gob.mx/wb2/ELOCAL/ELOC Enciclopedia

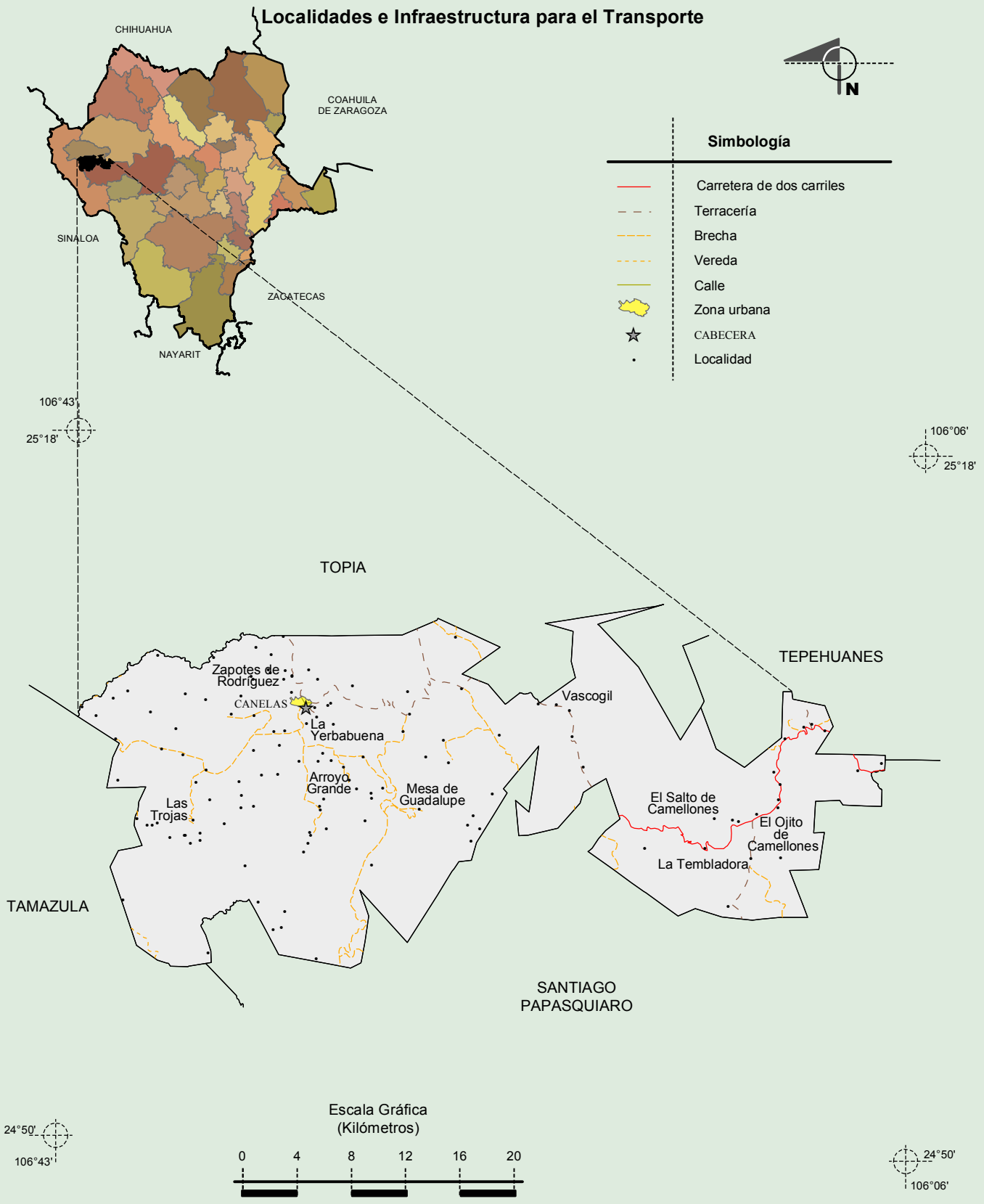
| Hablantes de lengua indígena | Dialecto | Número de personas |
|-------------------------------------|--|--------------------|
| | Tepehuano de Durango y no especificado | 8 |

Fuente: INEGI. Durango. *II Censo de Población y Vivienda, 2005. Tabulados básicos*

| Cultura popular | Artesanías | Gastronomía | Música |
|------------------------|-------------------------------------|---|---------------|
| | Canoas, canastas y bateas de madera | Bayuses, pipián, calabaza con leche, suspiros y bolas de guaité | No disponible |

Fuente: www.inafed.gob.mx/wb2/ELOCAL/ELOC Enciclopedia

Localidades e Infraestructura para el Transporte

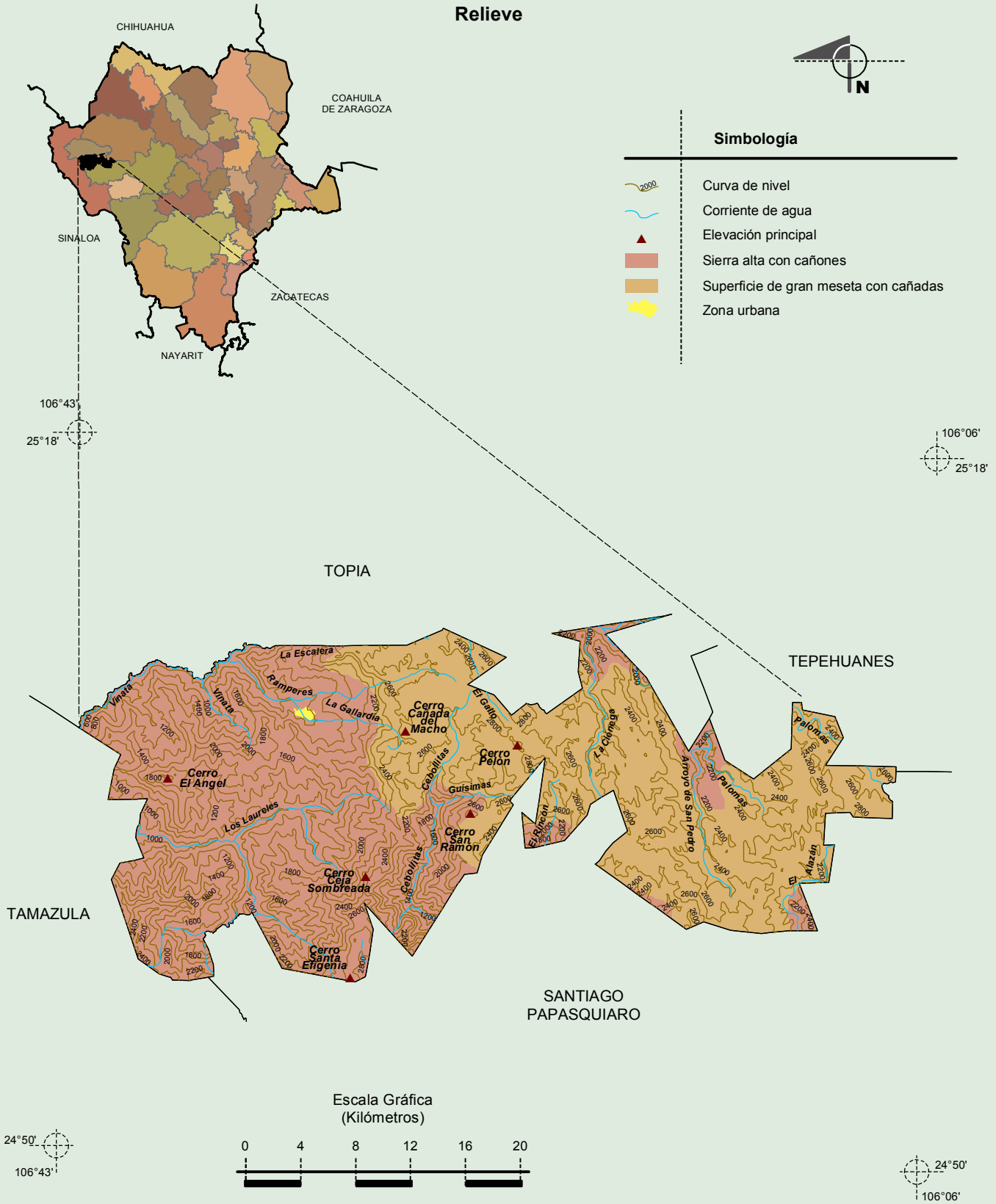


INEGI. Compendio de información geográfica municipal 2010. Canelas, Durango, 2010

Fuente: INEGI. *Marco Geoestadístico Municipal 2010, versión 4.3.*
 INEGI. Información Topográfica Digital Escala 1:250 000 serie III.

**Compendio de información geográfica municipal de los Estados Unidos Mexicanos
Canelas, Durango**

Relieve



Fuente: INEGI. *Marco Geoestadístico Municipal 2010, versión 4.3.*

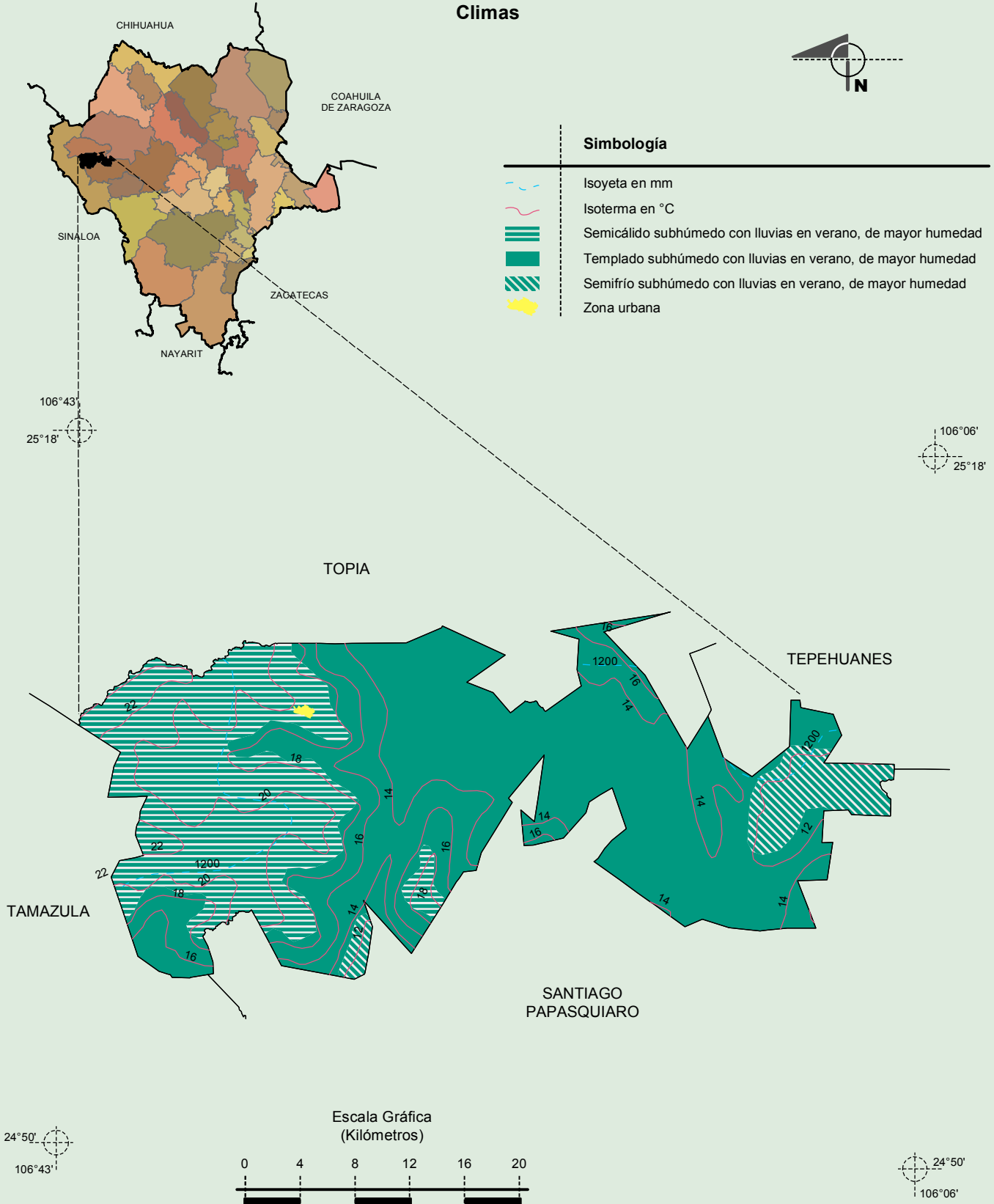
INEGI. Continuo Nacional del Conjunto de Datos Geográficos de la Carta Fisiográfica 1:1 000 000, serie I.

INEGI. Información Topográfica Digital Escala 1:250 000 serie III.

INEGI-CONAGUA. 2007. Mapa de la Red Hidrográfica Digital de México escala 1:250 000. México.

**Compendio de información geográfica municipal de los Estados Unidos Mexicanos
Canelas, Durango**

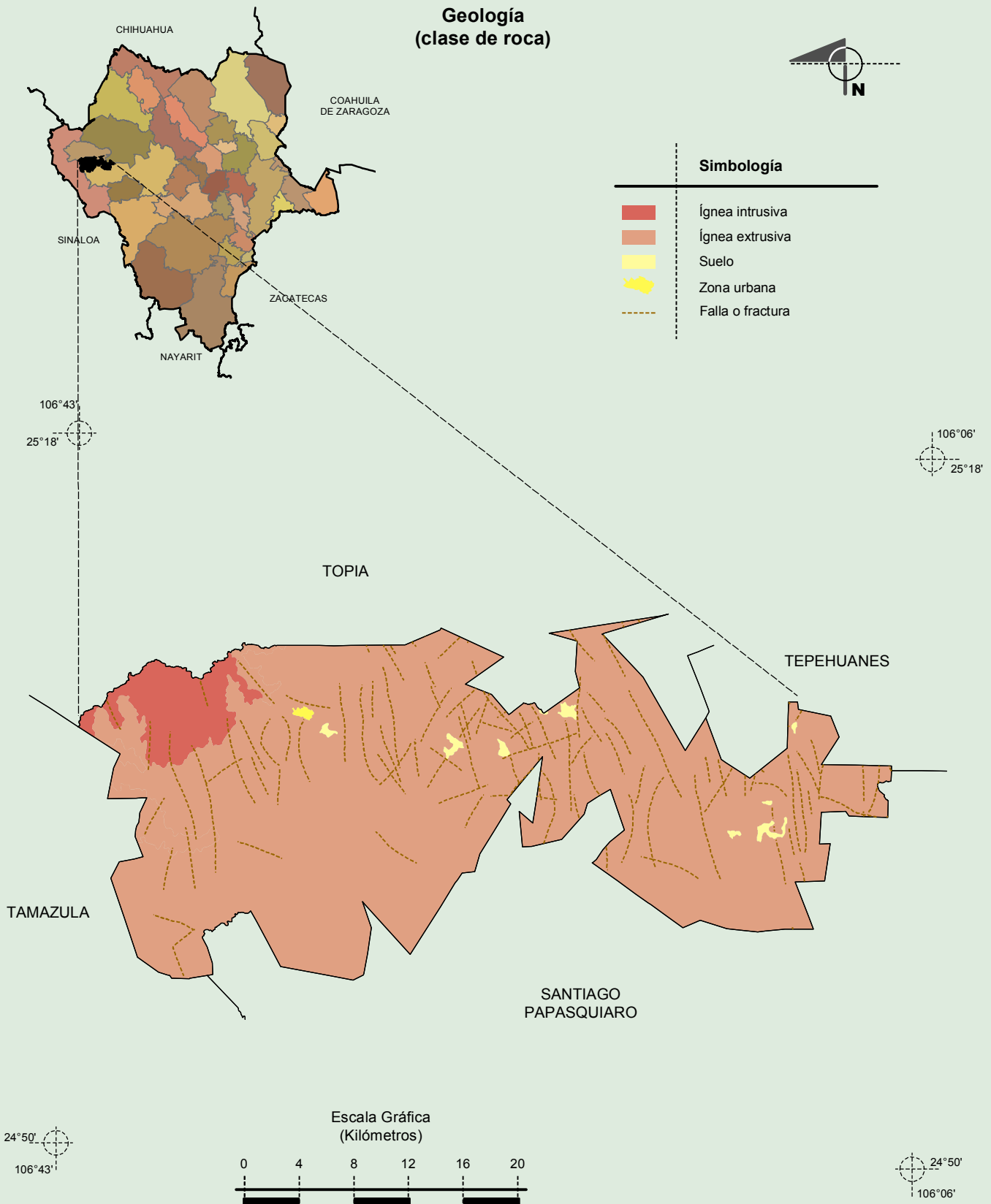
Climas



INEGI. Compendio de información geográfica municipal 2010. Canelas, Durango, 2010

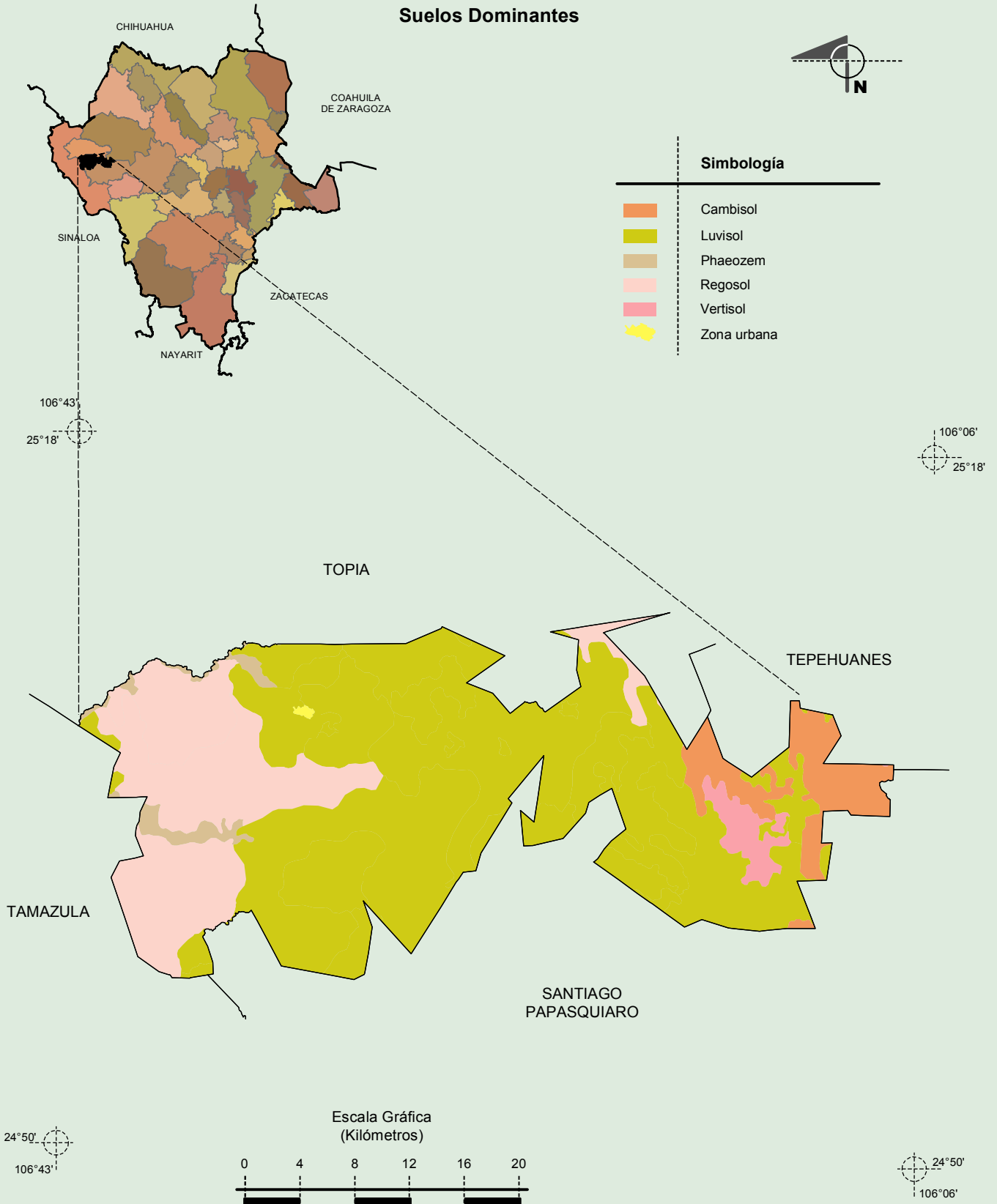
Fuente: INEGI. *Marco Geoestadístico Municipal 2010, versión 4.3.*
 INEGI. Continuo Nacional del Conjunto de Datos Geográficos de las Cartas de Climas, Precipitación Total Anual y Temperatura Media Anual 1:1 000 000, serie I.

**Compendio de información geográfica municipal de los Estados Unidos Mexicanos
Canelas, Durango**



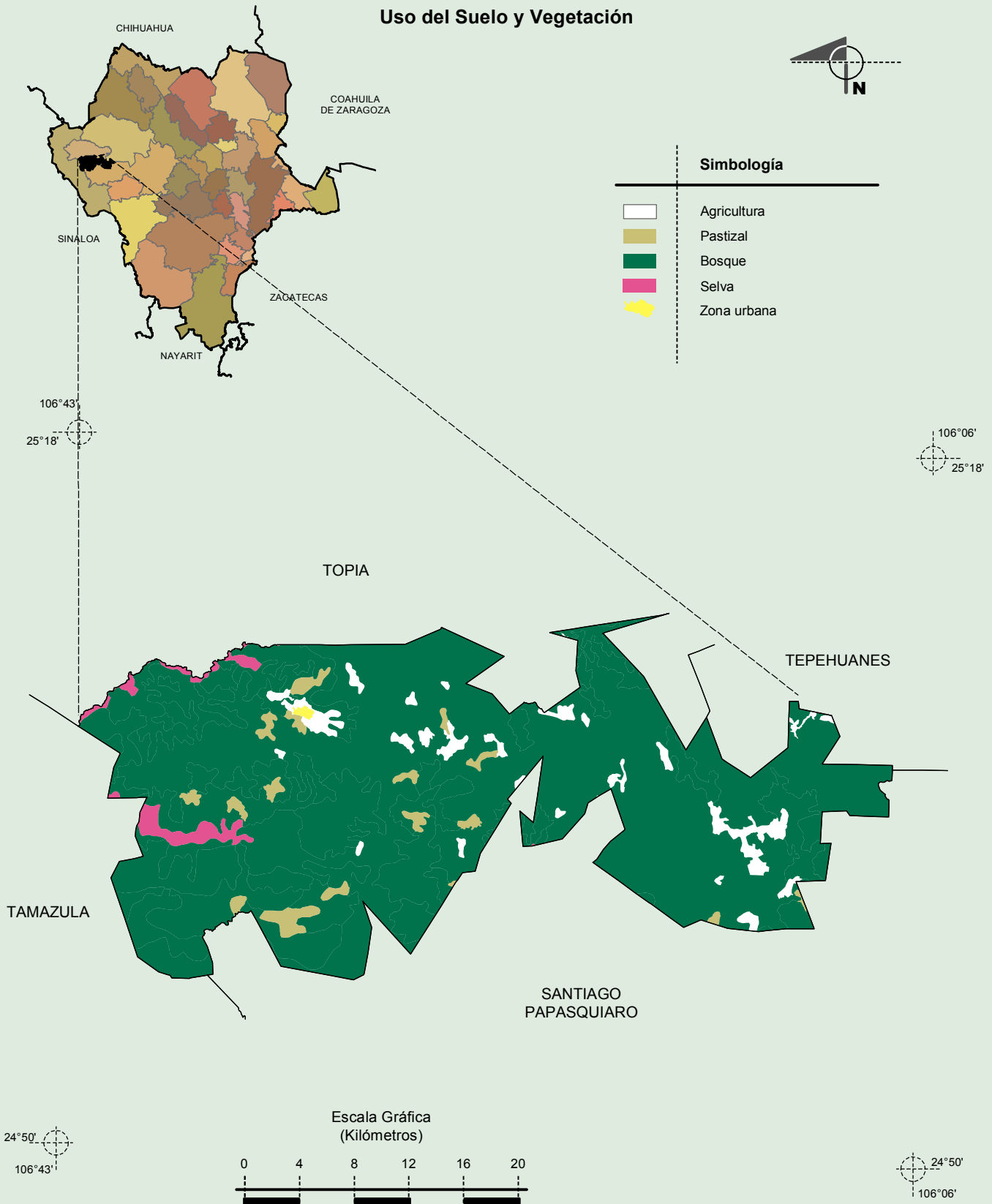
Fuente: INEGI. *Marco Geoestadístico Municipal 2010, versión 4.3.*
INEGI. Continuo Nacional del Conjunto de Datos Geográficos de la Carta Geológica 1:250 000, serie I.

Suelos Dominantes



Fuente: INEGI. *Marco Geoestadístico Municipal 2010, versión 4.3.*
 INEGI. Conjunto de Datos Vectorial Edafológico, Escala 1:250 000, Serie II (Continuo Nacional).

Uso del Suelo y Vegetación



Fuente: INEGI. *Marco Geoestadístico Municipal 2010, versión 4.3.*
 INEGI. Conjunto de Datos Vectoriales de Uso del Suelo y Vegetación Serie III Escala 1:250 000.