Instituto Nacional de Estadística y Geografía



Compendio de información geográfica municipal 2010

Súchil

Durango

INEGI
INSTITUTO NACIONAL
DE ESTADÍSTICA Y GEOGRAFÍA

Compendio de Información Geográfica Municipal de los Estados Unidos Mexicanos
Súchil, Durango
clave geoestadística 10033

	Coordenadas y altitud	Colindancias	Otros datos
Ubicación geográfica	Entre los paralelos 23° 07' y 23° 43' de latitud norte; los meridianos 103° 47' y 104° 22' de longitud oeste; altitud entre 1 400 y 3 100 m.	Colinda al norte con los municipios de Mezquital, Nombre de Dios, Vicente Guerrero y el estado de Zacatecas; al este con el estado de Zacatecas; al sur con el estado de Zacatecas y el Municipio de Mezquital; al oeste con el municipio de Mezquital.	Ocupa el 1.2% de la superficie del estado Cuenta con 29 localidades y una población total de 6 761 habitantes http://mapserver.inegi.org.mx/mgn2k/ ; resultado del censo 2010.

	Provincia	Subprovincia	Sistemas de topoformas
Fisiografía	Sierra Madre Occidental (100%)	Gran Meseta y Cañadas Duranguenses (83.7%), Sierras y Llanuras de Durango (16.1%) y Mesetas y Cañadas del Sur (0.1%)	Superficie de gran meseta con cañadas (48.7%), Sierra alta (15.1%), Lomerío con cañadas (13.1%), Bajada típica (10.8%), Meseta con cañadas (7.5%), Bajada con lomerío (2.8%), Lomerío típico (1.7%), Valle intermontano con mesetas (0.2%) y Lomerío con bajadas (0.1%)

	Rango de temperatura	Rango de precipitación	Clima
Clima	12 – 20°C	400 - 700 mm	Templado subhúmedo con lluvias en verano, de menor humedad (67.0%), semiseco templado con lluvias en verano (32.5%) y semiseco semicálido con lluvias en verano (0.5%)

	Periodo	Roca	Sitios de interés
Geología	Terciario (78.5%), Neógeno (14.8%), Cuaternario (4.8%) y Cretácico (1.4%)	Ígnea extrusiva: riolita-toba ácida (78.5%) y basalto (1.9%) Sedimentaria: conglomerado (13.0%), caliza-lutita (1.4%) y arenisca-conglomerado (0.1%) Suelo: aluvial (4.6%)	No disponible

Nota: el porcentaje faltante corresponde a Zona Urbana con 0.3% y Cuerpos de Agua con 0.2%.

	Suelo dominante
Edafología	Leptosol (47.3%), Phaeozem (25.2%), Luvisol (22.2%), Kastañozem (3.7%), Fluvisol (0.5%), Cambisol (0.3%) y Chernozem (0.3%)

Nota: el porcentaje faltante corresponde a Zona Urbana con 0.3% y Cuerpos de Agua con 0.2%.

	Región hidrológica	Cuenca	Subcuenca	Corrientes de agua	Cuerpos de agua
Hidrografía	Presidio – San Pedro (60.9%) y Lerma – Santiago (39.1%)	R. San Pedro (60.9%) y R. Huaynamota (39.1%)	A. El Alemán (39.0%), R. Graseros (28.3%), R. Súchil (19.4%) y R. Mezquital (13.3%)	Perennes: Río verde, Alemán y La China Intermitentes: Corralitos, El Judio, Nana Juana, El Temascal, La Presa, Súchil, Arroyo Hondo y Graceros	Perenne (0.16%): Presa Santa Elena Intermitentes (0.04%): Laguna Grande y Laguna chica

	Uso del suelo	Vegetación
Uso del suelo y vegetación	Agricultura (8.6%) y zona urbana (0.3%)	Bosque (73.2%), pastizal (16.2%), selva (0.8%) y matorral (0.7%)

Nota: el porcentaje faltante corresponde a Cuerpos de Agua con 0.2% .

Uso potencial de la tierra	Agrícola	Pecuario
	Para la agricultura mecanizada continua (6.9%) Para la agricultura manual estacional (43.7%) No apta para la agricultura (49.4%)	Para el desarrollo de praderas cultivadas (6.9%) Para el aprovechamiento de la vegetación de pastizal (6.8%) Para el aprovechamiento de la vegetación natural diferente del pastizal (45.4%) Para el aprovechamiento de la vegetación natural únicamente por el ganado caprino (40.4%) No apta para uso pecuario (0.5%)

Zona urbana	La zona urbana está creciendo sobre roca sedimentaria del Neógeno y suelo del Cuaternario, en bajada típica; sobre áreas originalmente ocupadas por suelos denominados Leptosol, Phaeozem, Kastañozem y Chernozem; tiene clima semiseco templado con lluvias en verano, y está creciendo sobre terrenos previamente ocupados por agricultura y pastizal.

Zonas arqueológicas y monumentos históricos	Casco de la Hacienda El Mortero con la casa y capilla del Conde de Súchil, Fundición de Doña Juana de Oñate y el templo del lugar

Fuente: ***www.inafed.gob.mx/wb2/ELOCAL/ELOC_Enciclopedia***

Hablantes de lengua indígena	Dialecto	Número de personas
	Tepehuano de Durango y no especificado	592

Fuente: **INEGI. Durango.** ***II Conteo de Población y Vivienda, 2005. Tabulados básicos***

Cultura popular	Artesanías	Gastronomía	Música
	Morrales, jarcia, redes y el hilo para la talabartería	Asado de puerco, arroz y patoles	Corridos y cantos religiosos del Valle de Súchil

Fuente: ***www.inafed.gob.mx/wb2/ELOCAL/ELOC_Enciclopedia***

Localidades e Infraestructura para el Transporte

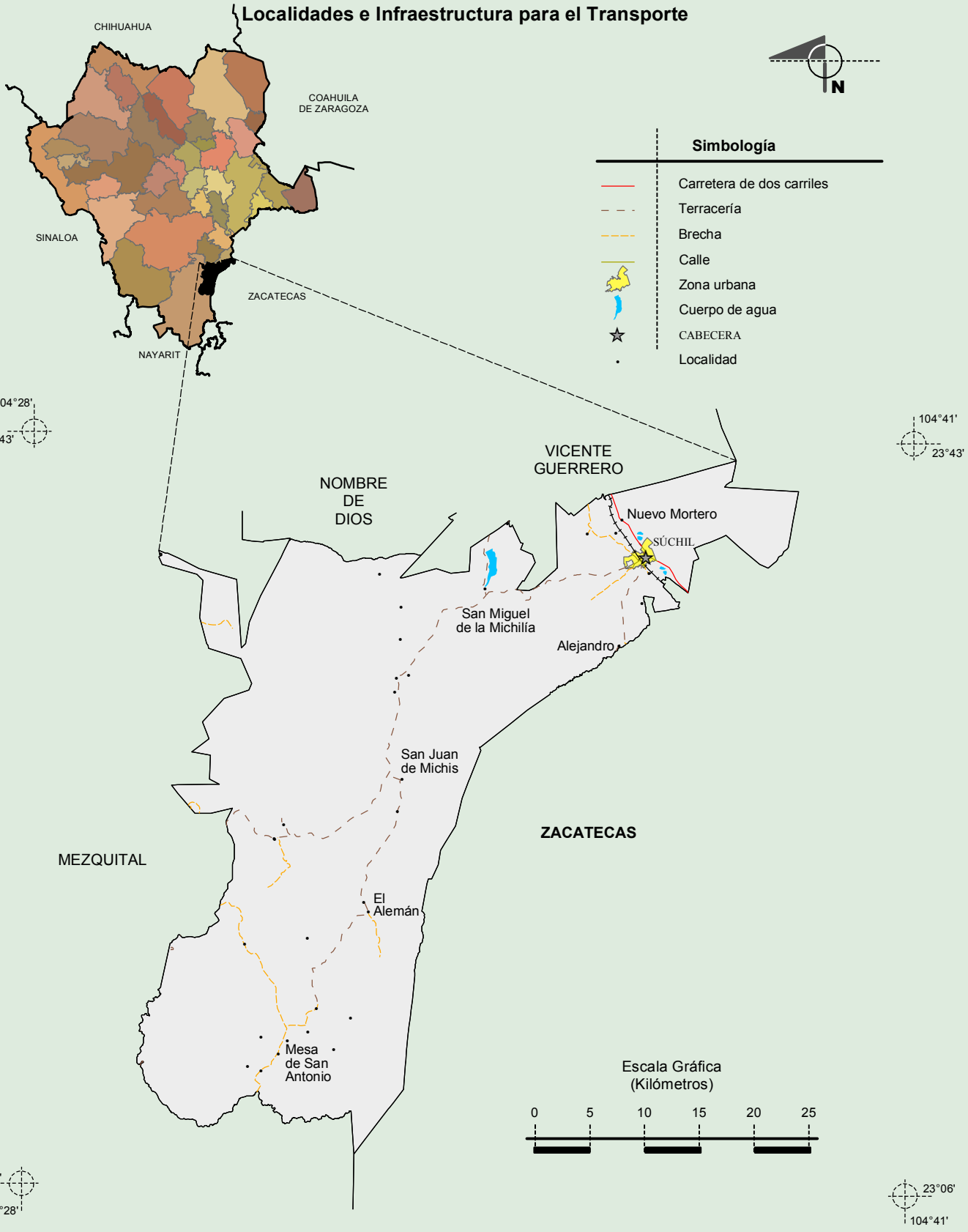

Fuente: INEGI. *Marco Geoestadístico Municipal 2010, versión 4.3.*
INEGI. Información Topográfica Digital Escala 1:250 000 serie II y serie III.

INEGI. Compendio de información geográfica municipal 2010. Súchil, Durango. 2010

Relieve

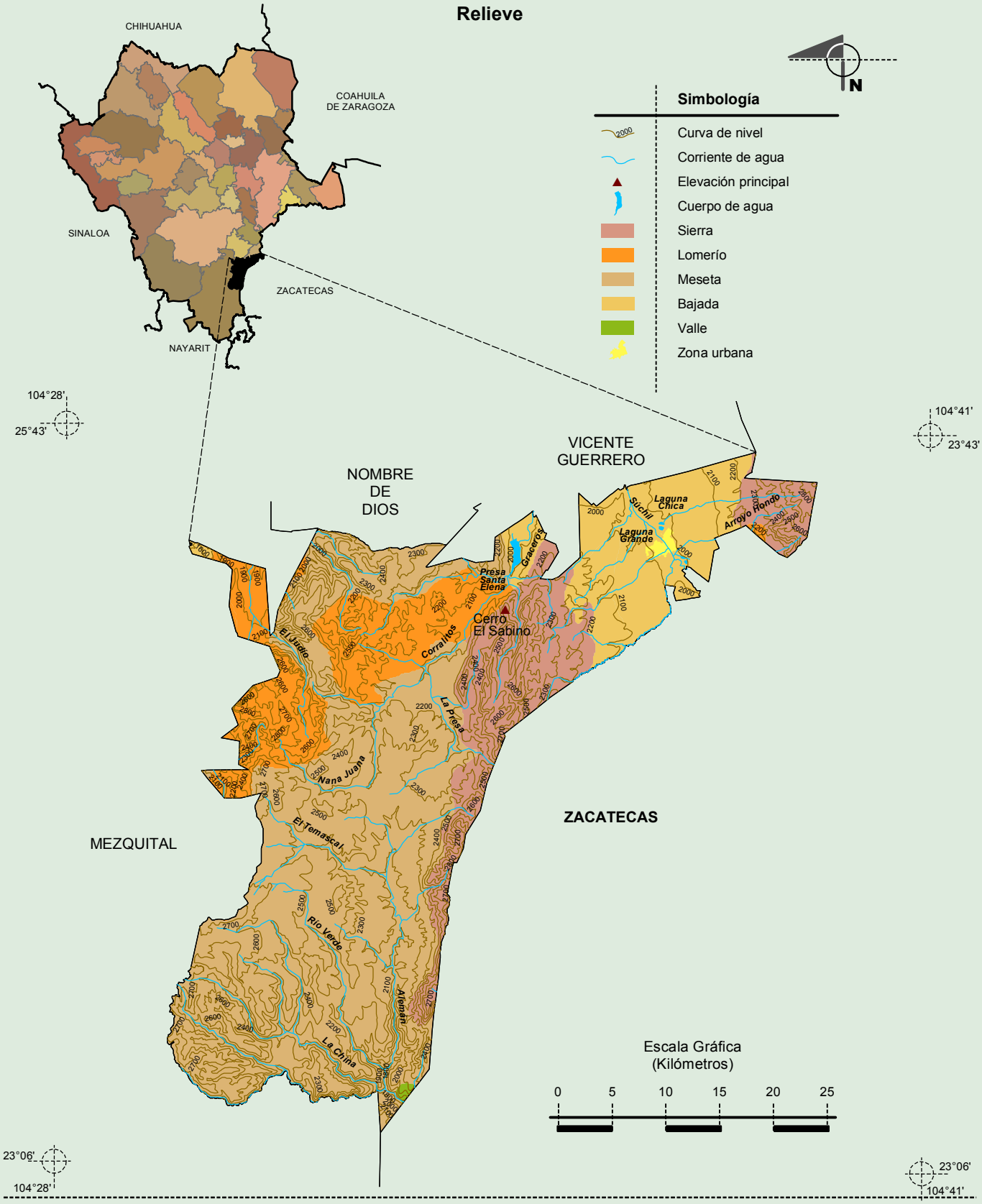

Fuente: INEGI. *Marco Geoestadístico Municipal 2010, versión 4.3.*
INEGI. Continuo Nacional del Conjunto de Datos Geográficos de la Carta Fisiográfica 1:1 000 000, serie I.
INEGI. Información Topográfica Digital Escala 1:250 000 serie II y serie III.
INEGI-CONAGUA. 2007. Mapa de la Red Hidrográfica Digital de México escala 1:250 000. México.

INEGI. Compendio de información geográfica municipal 2010. Súchil, Durango. 2010

Climas

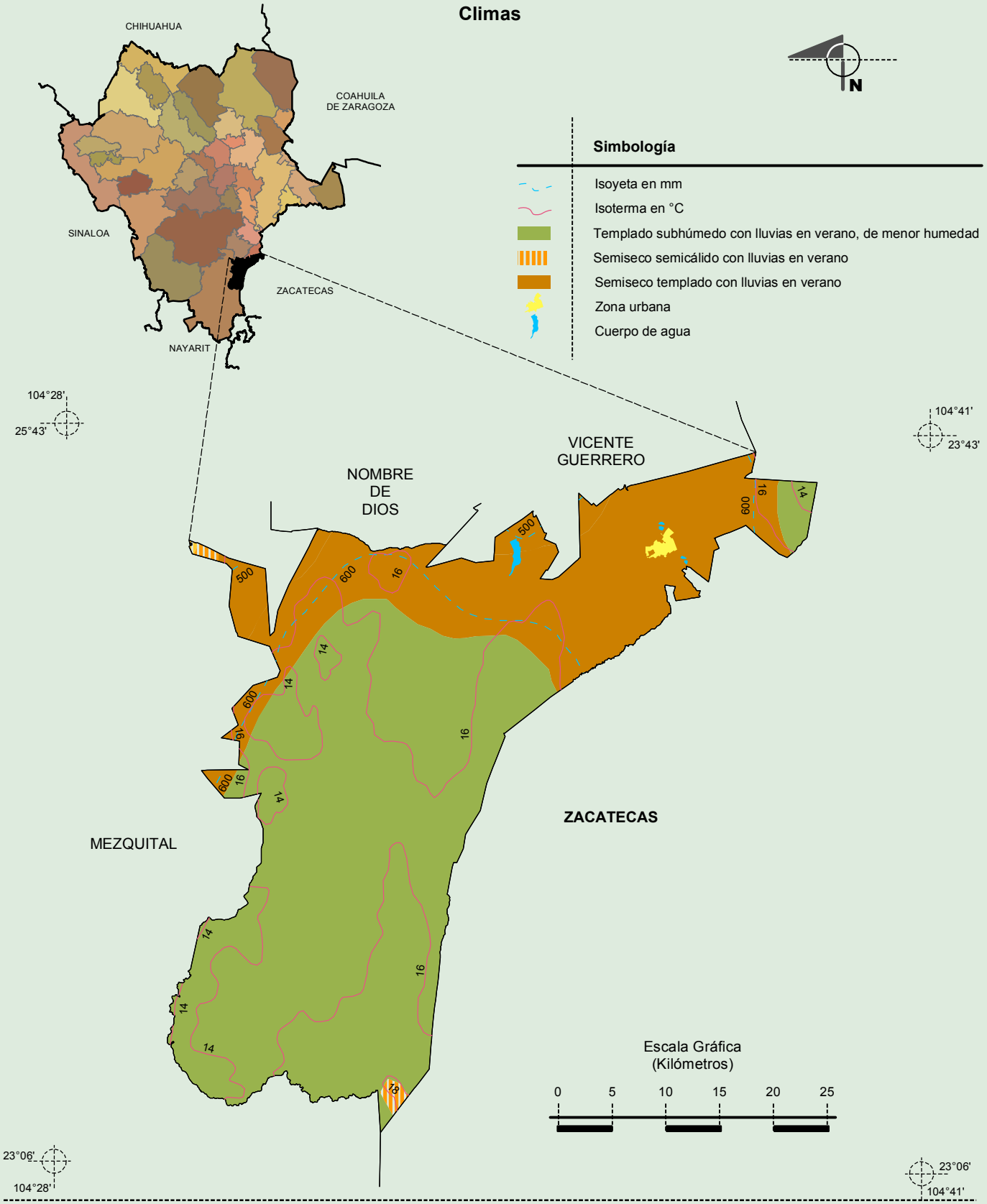

Fuente: INEGI. *Marco Geoestadístico Municipal 2010, versión 4.3.*
INEGI. Continuo Nacional del Conjunto de Datos Geográficos de las Cartas de Climas, Precipitación Total Anual y Temperatura Media Anual 1:1 000 000, serie I.
INEGI. Información Topográfica Digital Escala 1:250 000 serie II.

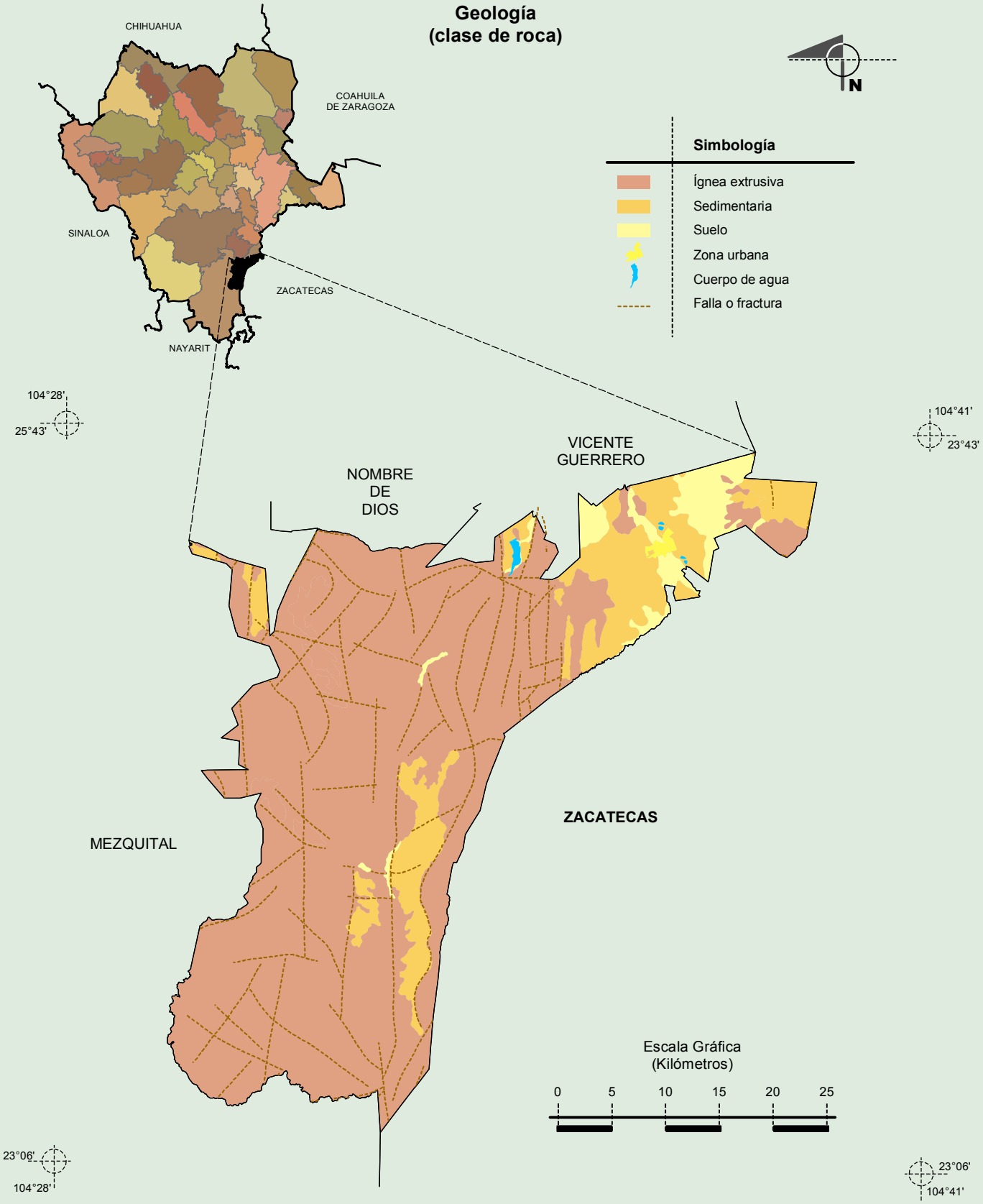

Fuente: INEGI. *Marco Geoestadístico Municipal 2010, versión 4.3.*
INEGI. Continuo Nacional del Conjunto de Datos Geográficos de la Carta Geológica 1:250 000, serie I.
INEGI. Información Topográfica Digital Escala 1:250 000 serie II.

INEGI. Compendio de información geográfica municipal 2010. Súchil, Durango. 2010

Suelos Dominantes

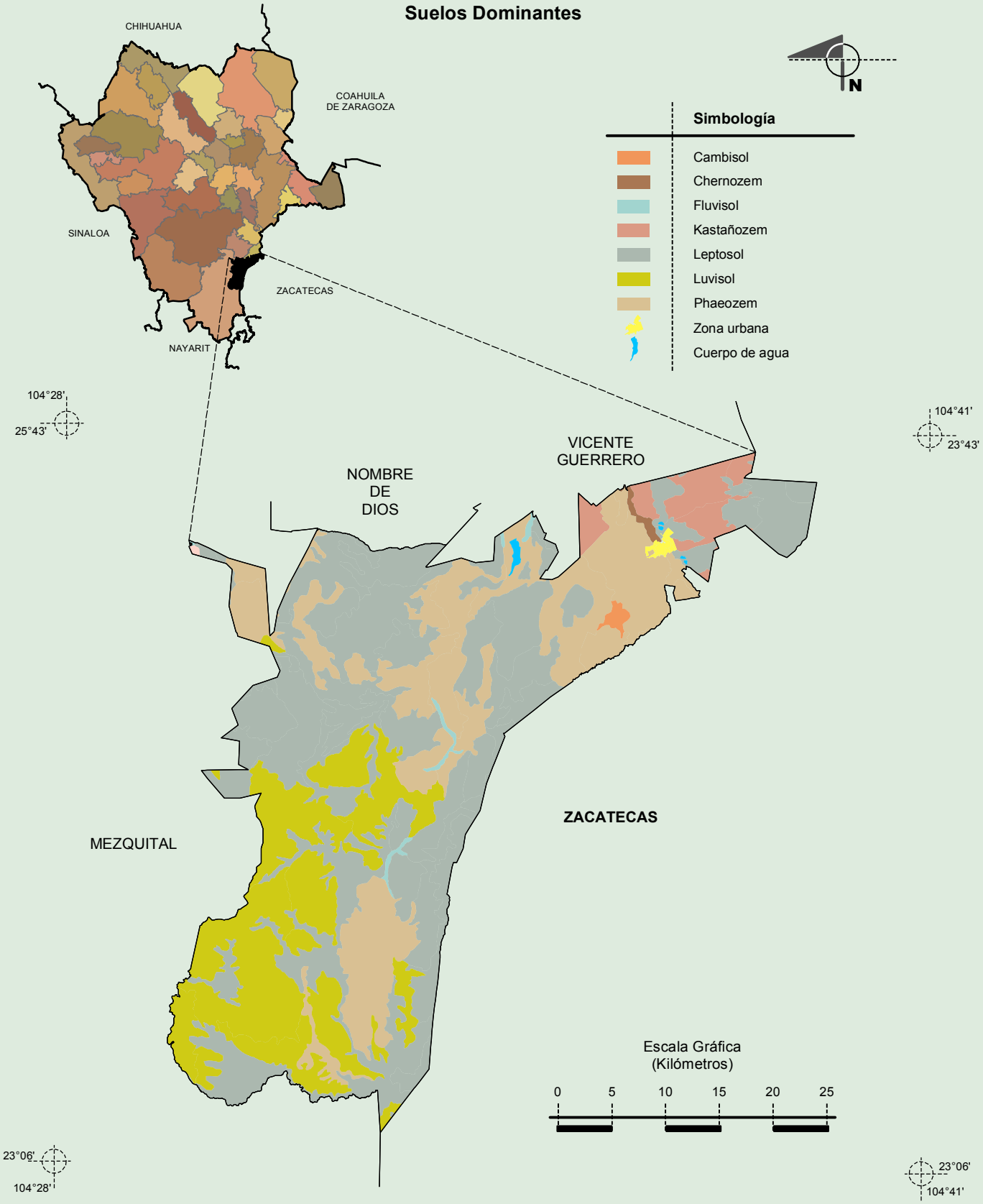

Fuente: INEGI. *Marco Geoestadístico Municipal 2010, versión 4.3.*
INEGI. Conjunto de Datos Vectorial Edafológico, Escala 1:250 000, Serie II (Continuo Nacional).
INEGI. Información Topográfica Digital Escala 1:250 000 serie II.

Uso del Suelo y Vegetación

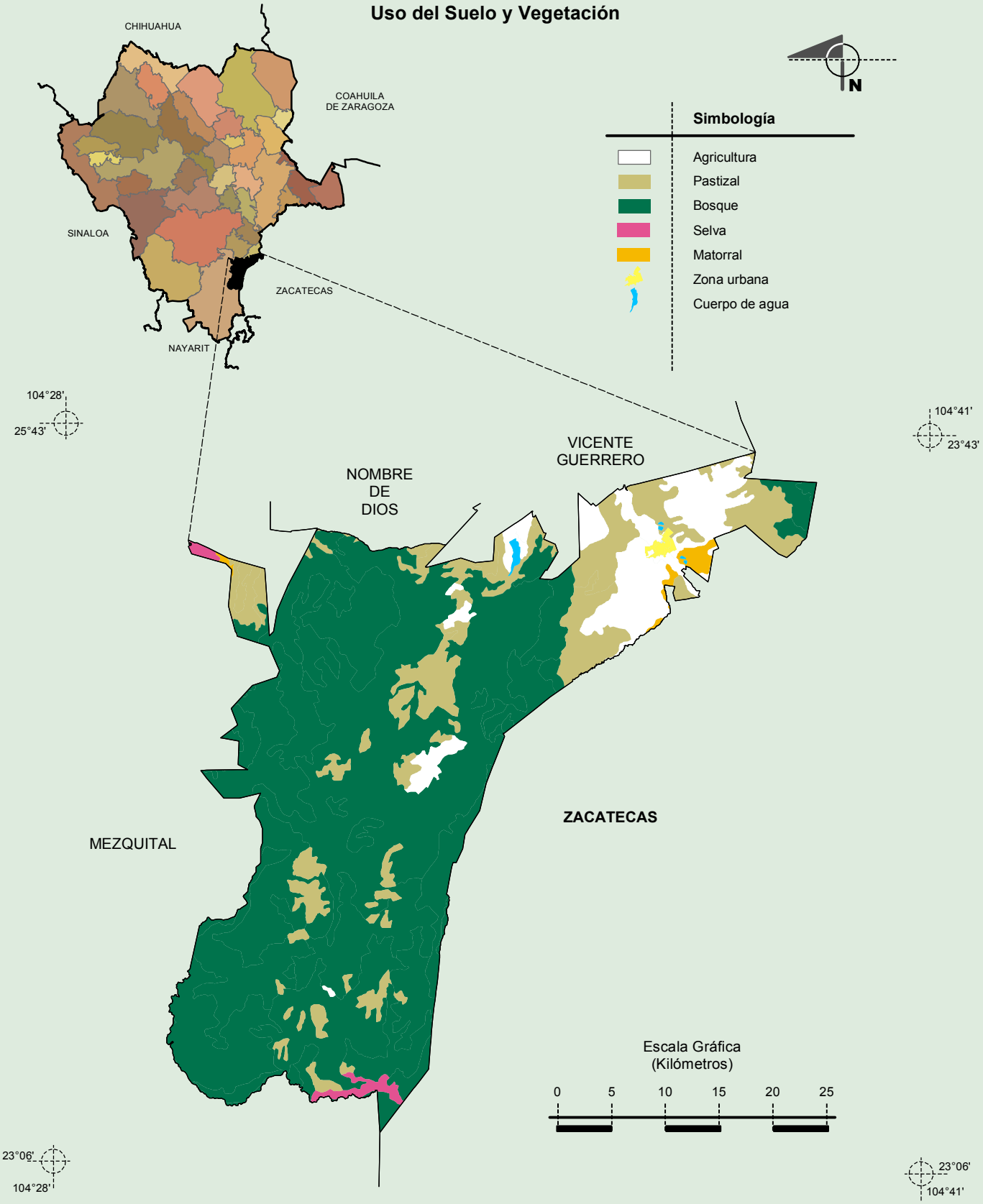

Fuente: INEGI. *Marco Geoestadístico Municipal 2010, versión 4.3.*
INEGI. Conjunto de Datos Vectoriales de Uso del Suelo y Vegetación Serie III Escala 1:250 000.
INEGI. Información Topográfica Digital Escala 1:250 000 serie II.

INEGI. Compendio de información geográfica municipal 2010. Súchil, Durango. 2010