Instituto Nacional de Estadística y Geografía



Compendio de información geográfica municipal 2010

Coyuca de Benítez

Guerrero

INSTITUTO NACIONAL
DE ESTADÍSTICA Y GEOGRAFÍA

Compendio de información geográfica municipal de los Estados Unidos Mexicanos
Coyuca de Benítez, Guerrero
clave geoestadística 12021

	Coordenadas y altitud	Colindancias	Otros datos
Ubicación geográfica	Entre los paralelos 16° 54' y 17° 28' de latitud norte; los meridianos 99° 48' y 100° 19' de longitud oeste; altitud entre 0 y 3 400 m.	Colinda al norte con los municipios de Atoyac de Álvarez, General Heliodoro Castillo y Chilpancingo de los Bravo; al este con los municipios de Chilpancingo de los Bravo y Acapulco de Juárez; al sur con el municipio de Acapulco de Juárez, con el Océano Pacífico y con el municipio de Benito Juárez; al oeste con el Océano Pacífico y los municipios de Benito Juárez y Atoyac de Álvarez.	Ocupa el 2.85% de la superficie del estado. Cuenta con 134 localidades y una población total de 73 460 habitantes http://mapserver.inegi.org.mx/mgn2k/; resultado del censo 2010.

	Provincia	Subprovincia	Sistemas de topoformas
Fisiografía	Sierra Madre del Sur (100%)	Costas del Sur (69.6%) y Cordillera Costera del Sur (30.4%)	Sierra baja compleja (57.5%), Sierra alta compleja (29.41%), Llanura costera con lagunas costeras (7.93%), Valle ramificado (2.23%), Llanura costera salina (1.17%), Valle intermontano (0.93%) y Llanura costera con lomerío (0.83%)

	Rango de temperatura	Rango de precipitación	Clima
Clima	12 – 28°C	1 100 – 2 500 mm	Cálido subhúmedo con lluvias en verano, de humedad media (46.02%), cálido subhúmedo con lluvias en verano, de mayor humedad (37.37%), semicálido húmedo con abundantes lluvias en verano (12.46%) y templado subhúmedo con lluvias en verano, de mayor humedad (4.15%)

	Periodo	Roca	Sitios de interés
Geología	Terciario (47.13%), Jurásico (33.4%), Cuaternario (10.1%), N/D (6.12%) y Paleógeno (0.16%)	Ígnea intrusiva: granito-granodiorita (41.9%), granito (6.0%), granodiorita (5.24%) y tonalita (0.08%) Ígnea extrusiva: andesita (0.16%) Sedimentaria: conglomerado (0.46%) Metamórfica: gneis (33.4%) Suelo: aluvial (8.03%), litoral (0.98%) y lacustre (0.66%)	No disponible

Nota: el porcentaje faltante corresponde a Zona Urbana con (0.41%) y Cuerpos de Agua con (2.68%).

INEGI. Compendio de información geográfica municipal 2010. Coyuca de Benítez, Guerrero. 2010

Edafología	Suelo dominante
	Regosol (34.49%), Luvisol (33.35%), Cambisol (12.13%), Phaeozem (7.23%), Leptosol (6.96%), Solonchak (0.97%), Fluvisol (0.85%), Arenosol (0.81%), Gleysol (0.07%) y Umbrisol (0.05%)

Nota: el porcentaje faltante corresponde a Zona Urbana con (0.41%) y Cuerpos de Agua con (2.68%).

Hidrografía	Región hidrológica	Cuenca	Subcuenca	Corrientes de agua	Cuerpos de agua
	Costa Grande (91.13%), Costa Chica - Río Verde (8.83%) y Balsas (0.04%)	R. Atoyac y Otros (91.13%), R. Papagayo (8.83%) y R. Balsas – Mezcala (0.04%)	R. Coyuca (60.51%), B. de Acapulco (17.18%), A. Cacalutla (11.46%), R. San Miguel (8.83%), R. La Sabana (1.98%) y R. Huautla (0.04%)	Perennes: Agua Zarca, Chiquito, Cordoncillo, Coyuca, De Las Huertas, Del Pato, El Aguacate, El Aguacoscla, El Camarón, El Coapinolar, El Conchero, El Eden, Grande, Huapanguillo, La Hamaca, La Hierba Santa, La Lima, La Prieta, La Sabana, Las Ánimas, Las Compuertas, Moyoapa, Nanciapa, Salado, Santa Gertrudis, Verde y Zacualpan Intermitentes: Blanco, De las Humedades, Del Pato, El Pozquelite, El Salto, El Vacilón, El Zapote, Grande, Huertas Viejas, Infiernillo, La Coscolina, La Costa Rica, La Lobera, Las Parotas, Los Amates, Ocotillo, Pasos Cuates y Tres Tetas	Perennes (2.68%): Laguna de Mitla, Laguna de Coyuca y El Zarzal

Uso del suelo y vegetación	Uso del suelo	Vegetación
	Agricultura (10.83%) y zona urbana (0.41%)	Selva (34.59%), bosque (33.69%), pastizal (16.03%), manglar (1.4%), otro (0.19%) y tular (0.18%)

Nota: el porcentaje faltante corresponde a Cuerpos de Agua con (2.68%).

Uso potencial de la tierra	Agrícola	Pecuario
	Para la agricultura mecanizada estacional (12.82%) Para la agricultura manual estacional (0.16%) No apta para la agricultura (87.02%)	Para el desarrollo de praderas cultivadas (12.82%) Para el aprovechamiento de la vegetación natural únicamente por el ganado caprino (50.53%) No apta para uso pecuario (36.65%)

INEGI. Compendio de información geográfica municipal 2010. Coyuca de Benítez, Guerrero. 2010

Zona urbana	Las zonas urbanas están creciendo sobre suelos del Cuaternario, rocas ígneas intrusivas y metamórficas del Jurásico, en sierras y llanuras; sobre áreas donde originalmente había suelos denominados Fluvisol, Leptosol, Phaozem y Regosol; tienen clima cálido subhúmedo con lluvias en verano, de humedad media y cálido subhúmedo con lluvias en verano, de mayor humedad, y están creciendo sobre terrenos previamente ocupados por agricultura y selvas.

Zonas arqueológicas y monumentos históricos	Parroquia de San Miguel Arcángel, en la cabecera municipal. Monumento erigido al caudillo de la Independencia Hermenegildo Galeana (1762-1814), monumento a doña María Faustina Benítez de Álvarez.

Fuente: ***www.e-local.gob.mx/wb2/ELOCAL/EMM_guerrero***

Hablantes de lengua indígena	Dialecto	Número de personas
	Amuzgo de Guerrero, Chatino, Chol, Huasteco, Lenguas Mixtecas, Zapotecas, Náhuatl, Popoloca, Tlapaneco, Totonaca y no especificado.	304

Fuente*:* ***http://www3.inegi.org.mx/sistemas/iter/entidad_indicador.aspx?ev=5***

Cultura popular	Artesanías	Gastronomía	Música
	Productos de madera, sombreros de palma, hechos a mano y hamacas.	Mariscos como el ceviche de pescado y pulpo, los camarones al mojo de ajo, ostiones, entre otros. Además, relleno de puerco, barbacoa y consomé de chivo.	No disponible

Fuente: ***www.e-local.gob.mx/wb2/ELOCAL/EMM_guerrero***

INEGI. Compendio de información geográfica municipal 2010. Coyuca de Benítez, Guerrero. 2010

Localidades e Infraestructura para el Transporte

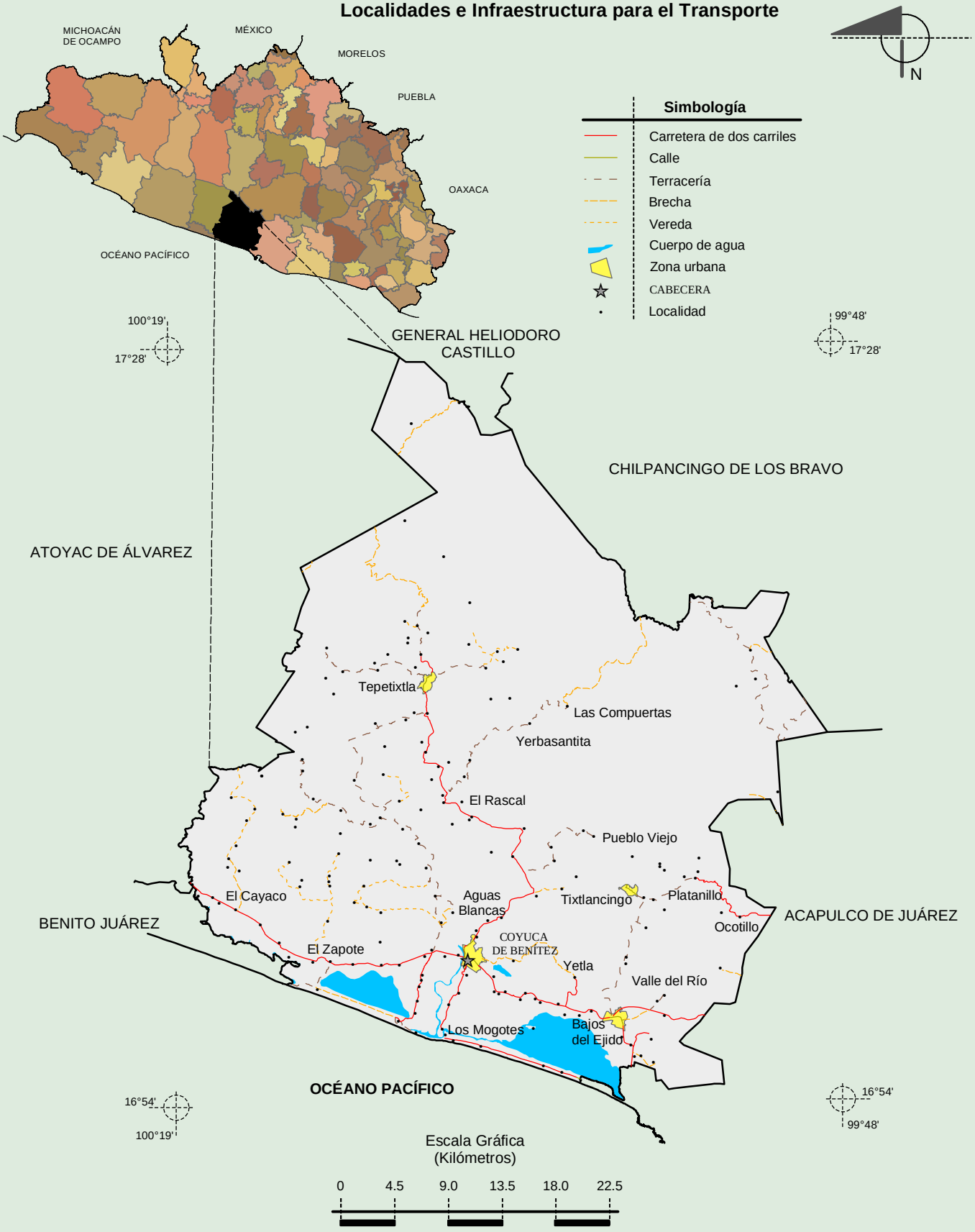

Fuente: INEGI. *Marco Geoestadístico Municipal 2010, versión 4.3.*
INEGI. Información Topográfica Digital Escala 1:250 000 serie II y III.

INEGI. Compendio de información geográfica municipal 2010. Coyuca de Benítez, Guerrero. 2010

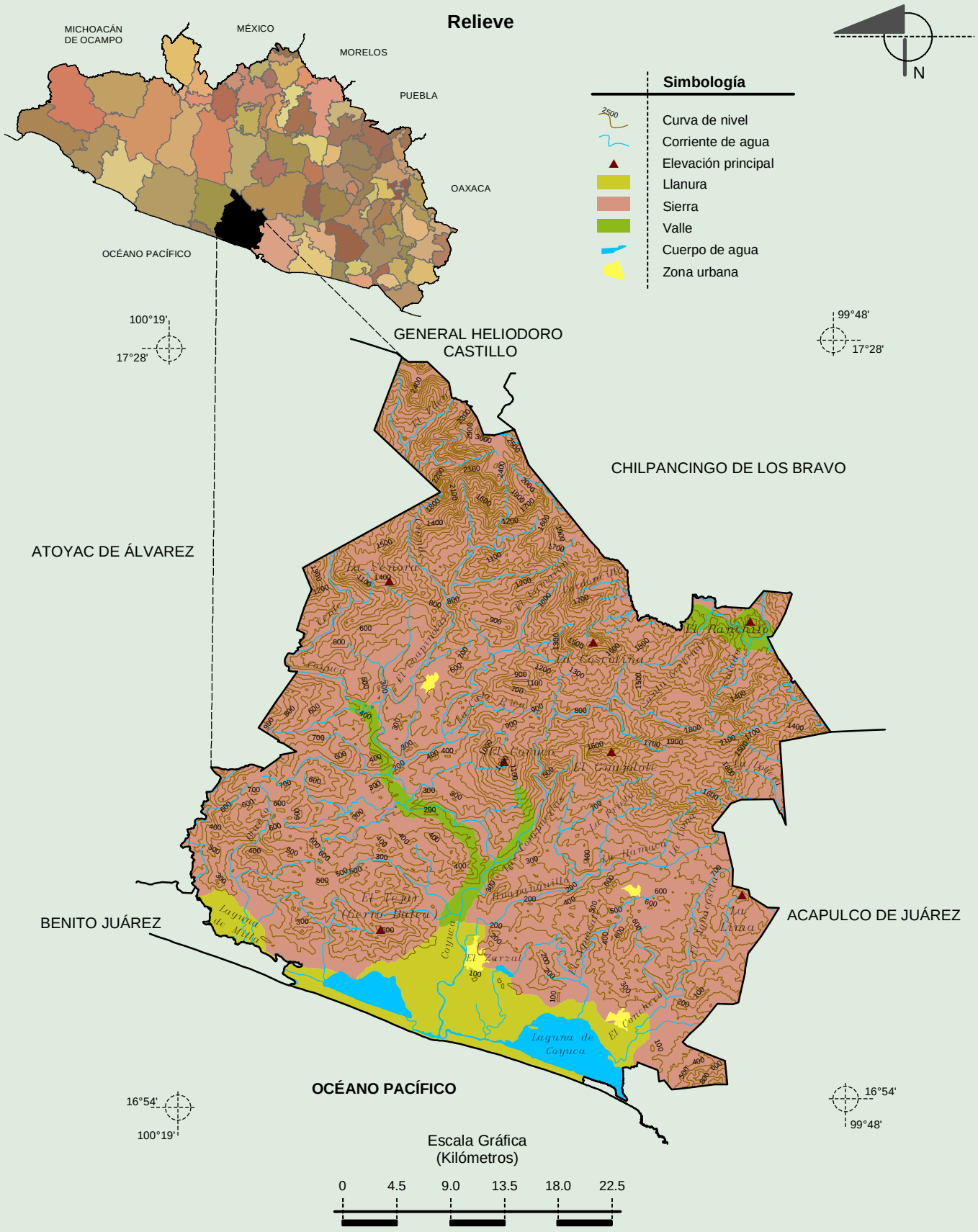

Fuente: INEGI. *Marco Geoestadístico Municipal 2010, versión 4.3.*
INEGI. Continuo Nacional del Conjunto de Datos Geográficos de la Carta Fisiográfica 1:1 000 000, serie I.
INEGI. Información Topográfica Digital Escala 1:250 000 serie II y III.
INEGI-CONAGUA. 2007. Mapa de la Red Hidrográfica Digital de México escala 1:250 000. México.

INEGI. Compendio de información geográfica municipal 2010. Coyuca de Benítez, Guerrero. 2010

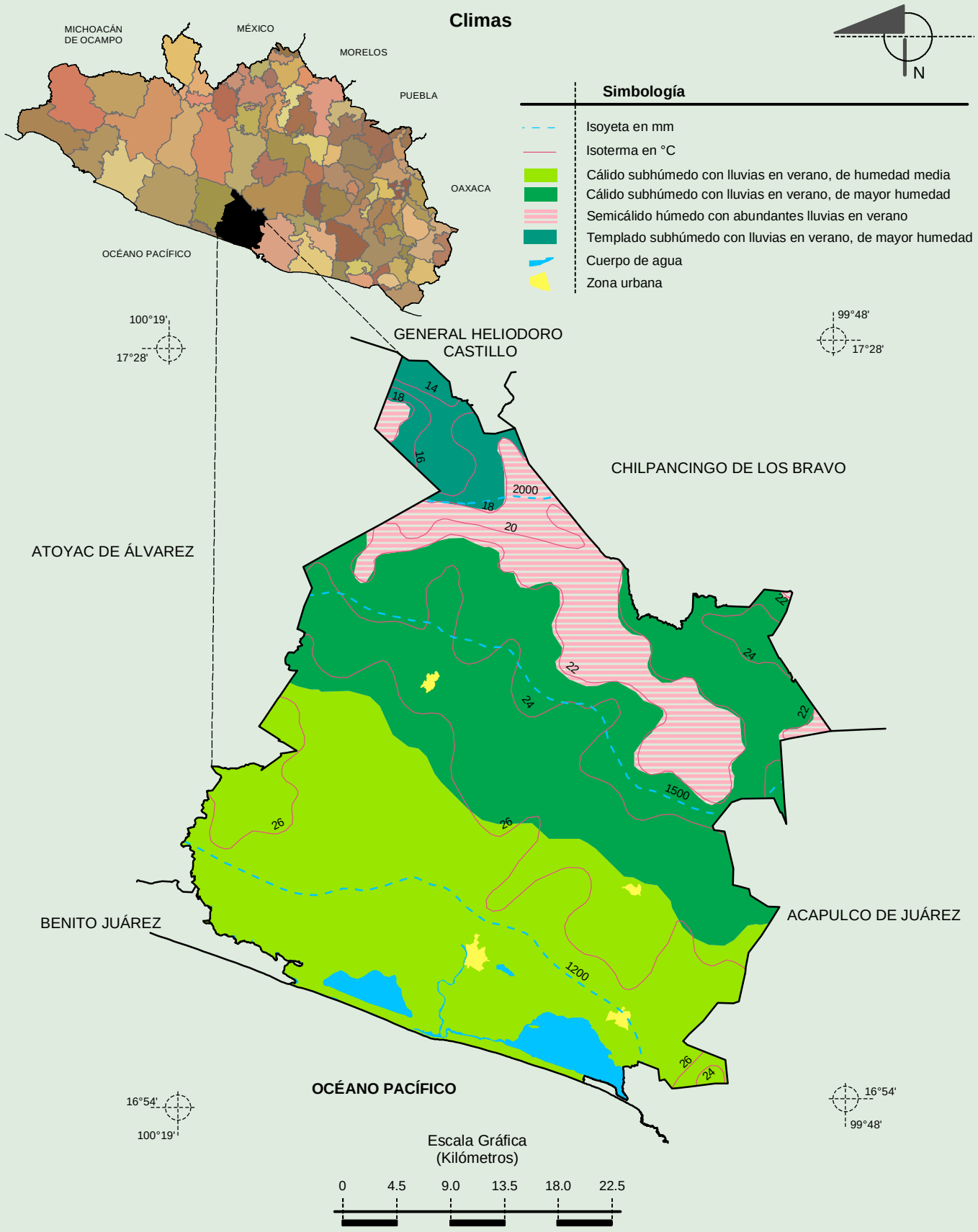

Fuente: INEGI. *Marco Geoestadístico Municipal 2010, versión 4.3.*
INEGI. Continuo Nacional del Conjunto de Datos Geográficos de las Cartas de Climas, Precipitación Total Anual y Temperatura Media Anual 1:1 000 000, serie I.
INEGI. Información Topográfica Digital Escala 1:250 000 serie II.

INEGI. Compendio de información geográfica municipal 2010. Coyuca de Benítez, Guerrero. 2010

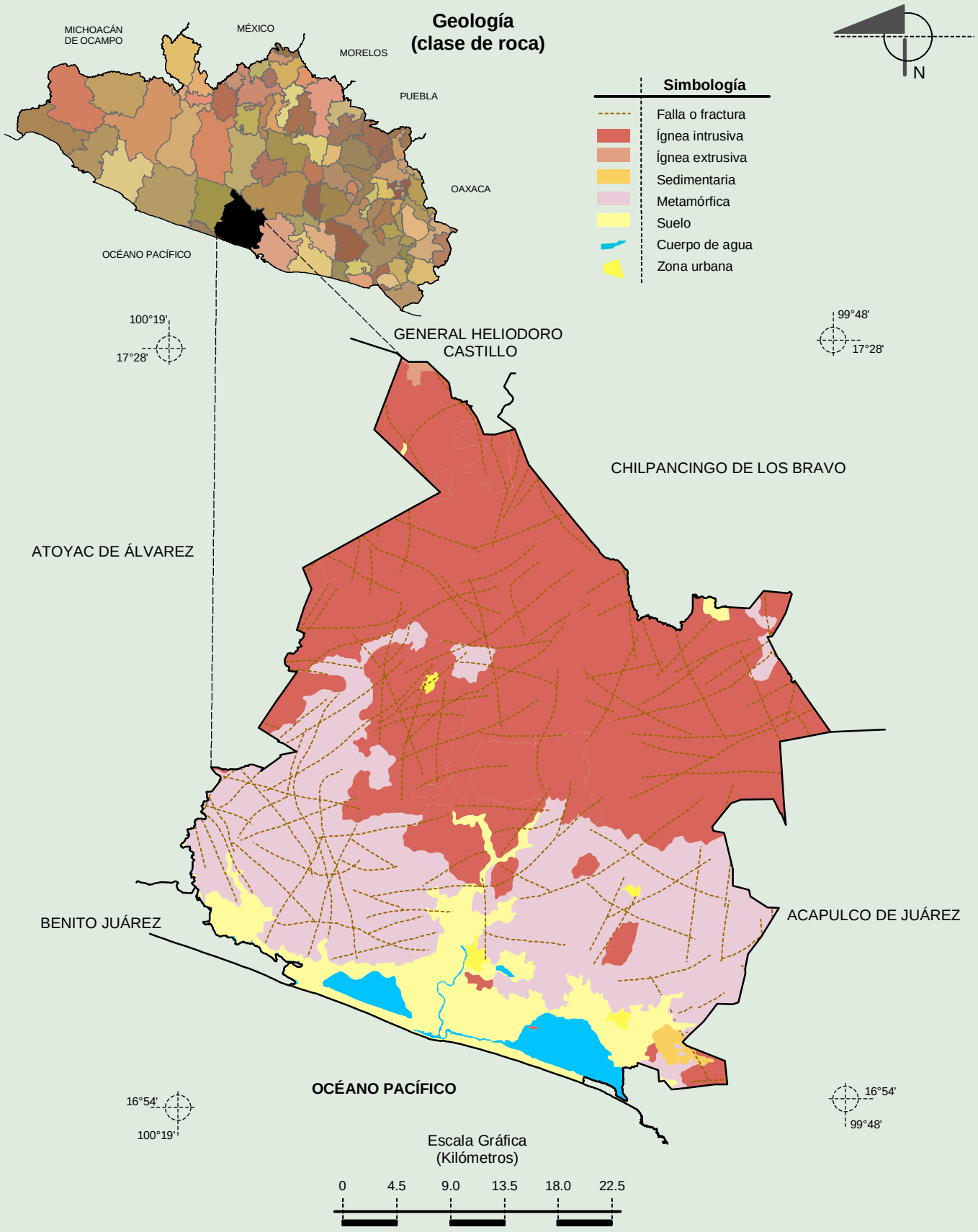

Fuente: INEGI. *Marco Geoestadístico Municipal 2010, versión 4.3.*
INEGI. Continuo Nacional del Conjunto de Datos Geográficos de la Carta Geológica 1:250 000, serie I.
INEGI. Información Topográfica Digital Escala 1:250 000 serie II.

INEGI. Compendio de información geográfica municipal 2010. Coyuca de Benítez, Guerrero. 2010

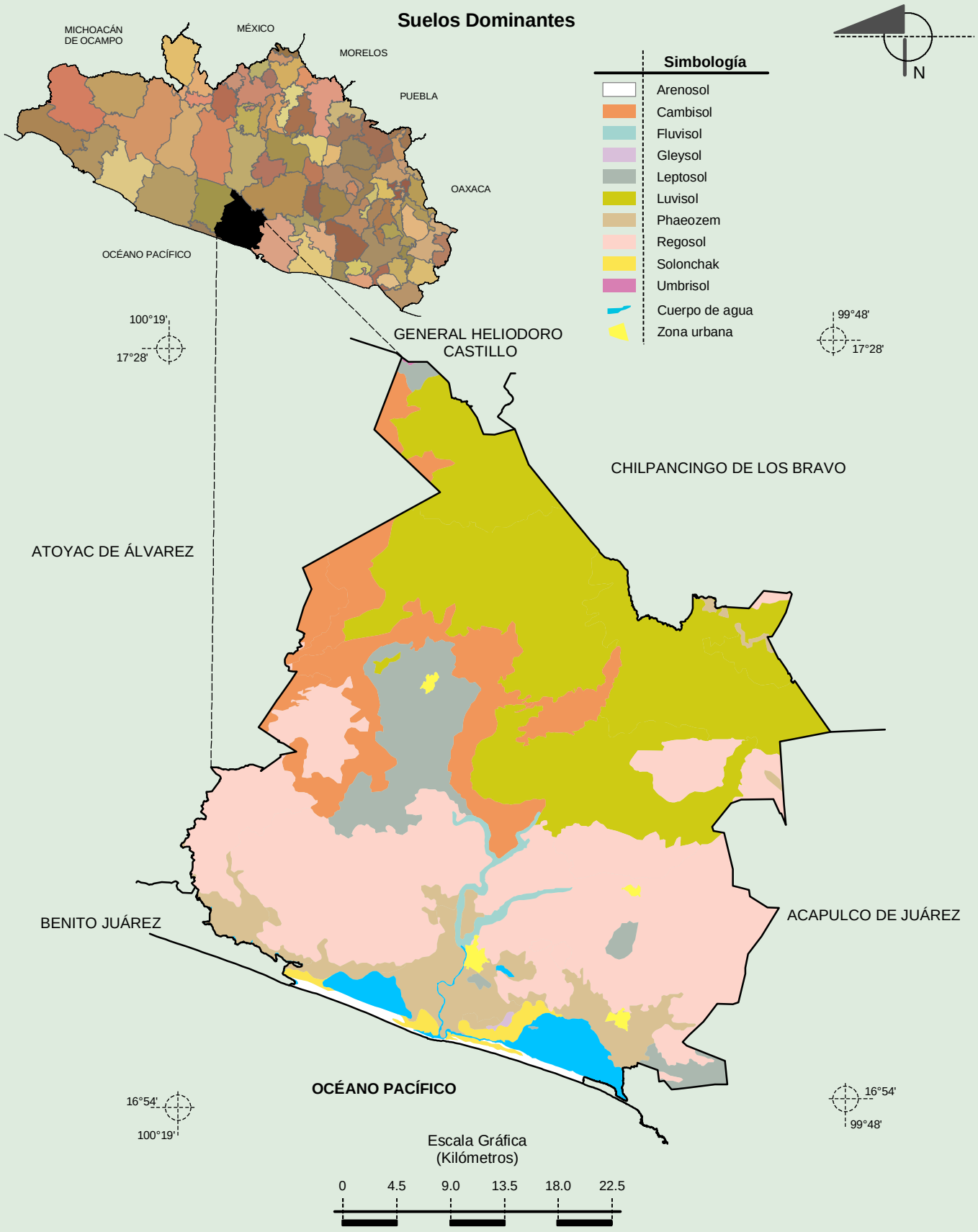

Fuente: INEGI. *Marco Geoestadístico Municipal 2010, versión 4.3.*
INEGI. Conjunto de Datos Vectorial Edafológico, Escala 1:250 000, Serie II (Continuo Nacional).
INEGI. Información Topográfica Digital Escala 1:250 000 serie II.

INEGI. Compendio de información geográfica municipal 2010. Coyuca de Benítez, Guerrero. 2010

Uso del Suelo y Vegetación

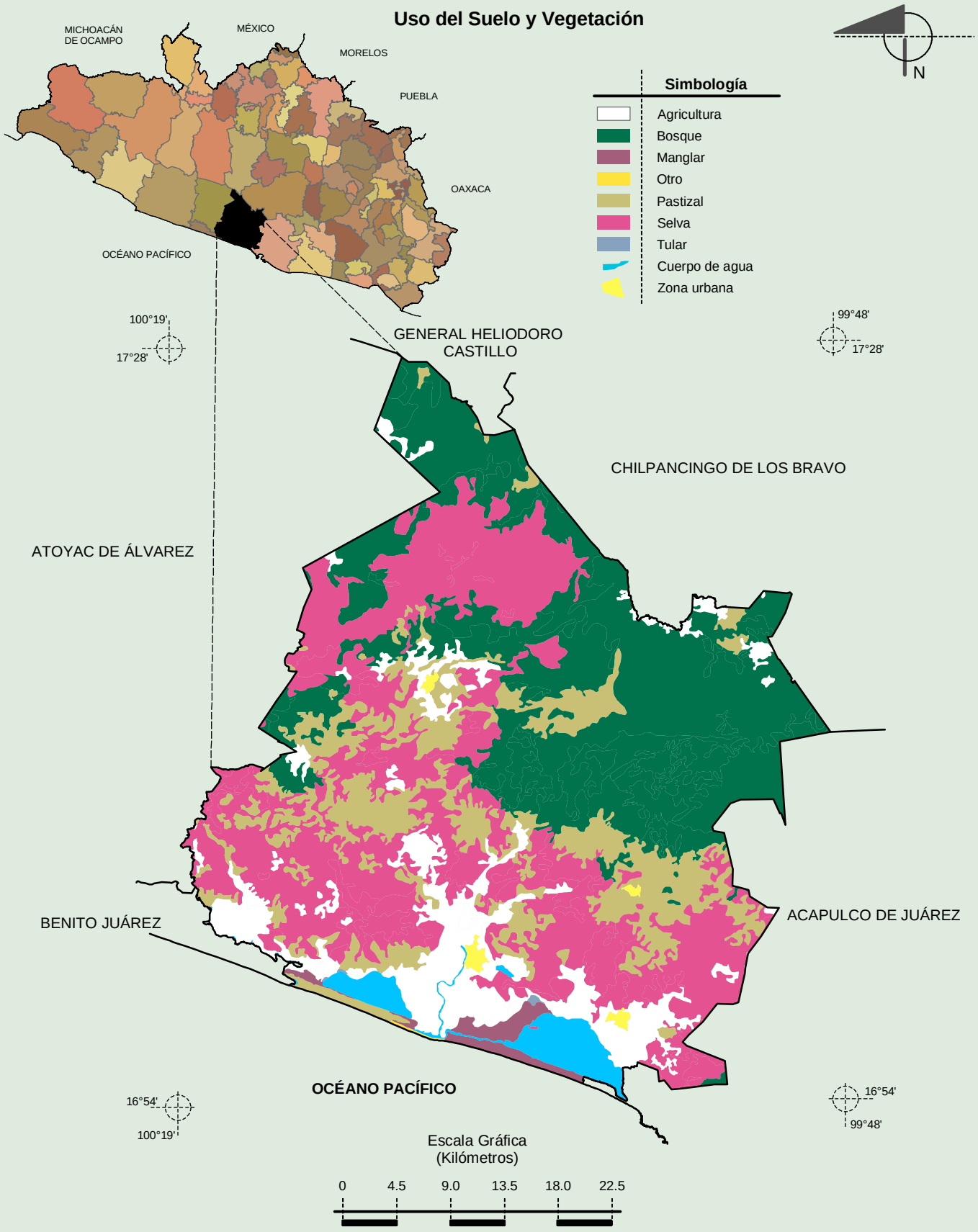

Fuente: INEGI. *Marco Geoestadístico Municipal 2010, versión 4.3.*
INEGI. Conjunto de Datos Vectoriales de Uso del Suelo y Vegetación Serie III Escala 1:250 000.
INEGI. Información Topográfica Digital Escala 1:250 000 serie II.

INEGI. Compendio de información geográfica municipal 2010. Coyuca de Benítez, Guerrero. 2010