Instituto Nacional de Estadística y Geografía



Compendio de información geográfica municipal 2010

Mochitlán

Guerrero

INSTITUTO NACIONAL
DE ESTADÍSTICA Y GEOGRAFÍA

Compendio de información geográfica municipal de los Estados Unidos Mexicanos
Mochitlán, Guerrero
clave geoestadística 12044

	Coordenadas y altitud	Colindancias	Otros datos
Ubicación geográfica	Entre los paralelos 17° 09' y 17° 32' de latitud norte; los meridianos 99° 15' y 99° 29' de longitud oeste; altitud entre 200 y 2 500 m.	Colinda al norte con los municipios de Chilpancingo de los Bravo, Tixtla de Guerrero y Chilapa de Álvarez; al este con los municipios de Chilapa de Álvarez y Quechultenango; al sur con los municipios de Quechultenango, Tecoanapa y Juan R. Escudero; al oeste con los municipios de Juan R. Escudero y Chilpancingo de los Bravo.	Ocupa el 0.81% de la superficie del estado. Cuenta con 36 localidades y una población total de 11 376 habitantes. http://mapserver.inegi.org.mx/mgn2k/; resultado del conteo 2005.

	Provincia	Subprovincia	Sistemas de topoformas
Fisiografía	Sierra Madre del Sur (100%)	Cordillera Costera del Sur (99.99%) y Costas del Sur (0.01%)	Sierra de cumbres tendidas (38.36%), Sierra alta compleja (35.27%), Cañón típico (23.04%), Lomerío con cañadas (3.32%) y Sierra baja compleja (0.01%)

	Rango de temperatura	Rango de precipitación	Clima
Clima	16 – 28°C	1 100 – 2 000 mm	Cálido subhúmedo con lluvias en verano, de mayor humedad (40.17%), semicálido subhúmedo con lluvias en verano, de mayor humedad (35.34%), cálido subhúmedo con lluvias en verano, de humedad media (15.27%) y templado subhúmedo con lluvias en verano, de mayor humedad (9.22%)

	Periodo	Roca	Sitios de interés
Geología	Cretácico (65.54%), Jurásico (14.43%), No aplica (7.88%), Oligoceno-Mioceno-Terciario (6.78%), Cuaternario (4.08%), Terciario (0.57%), Paleógeno (0.16%) y Neógeno (0.18%)	Ígnea intrusiva: granito (9.48%), granito-granodiorita (0.57%) Ígnea extrusiva: toba ácida (6.78%) Sedimentaria: caliza (55.07%), lutita-arenisca-conglomerado (9.10%) caliza-lutita (1.20%), arenisca-conglomerado (0.82%), conglomerado (0.63%) y lutita-arenisca (0.5%) Metamórfica: esquisto (7.88%) y gneis (4.13%) Suelo: aluvial (3.46%)	Mina: oro

Nota: el porcentaje faltante corresponde a Zona Urbana con (0.38%).

Edafología	Suelo dominante
	Leptosol (59.56%), Regosol (24.98%), Luvisol (7.90%), Phaeozem (5.99%), Cambisol (1.10%) y Fluvisol (0.09%)

Nota: el porcentaje faltante corresponde a Zona Urbana con (0.38%).

Hidrografía	Región hidrológica	Cuenca	Subcuenca	Corrientes de agua	Cuerpos de agua
	Costa Chica - Río Verde (100%)	R. Papagayo (100%)	R. Omitlán (75.87%), R. Azul (23.98%) y R. Papagayo (0.15%)	Perennes: Apetlanca, Azul, Chapolapa, Escondido y Zintlanapa Intermitentes: De La Fundición, Gueyapa, Huacapa, Salado y Zintlanapa	No disponible

Uso del suelo y vegetación	Uso del suelo	Vegetación
	Agricultura (9.82%) y zona urbana (0.38%)	Bosque (66.78%), selva (13.05%) y pastizal (9.97%)

Uso potencial de la tierra	Agrícola	Pecuario
	Para la agricultura mecanizada continua (3.73%) Para la agricultura manual continua (1.48%) Para la agricultura manual estacional (6.09%) No apta para la agricultura (88.70%)	Para el desarrollo de praderas cultivadas (3.73%) Para el aprovechamiento de la vegetación natural diferente del pastizal (7.58%) Para el aprovechamiento de la vegetación natural únicamente por el ganado caprino (75.65%) No apta para uso pecuario (13.04%)

Zona urbana	La zona urbana está creciendo sobre suelos del Cuaternario, rocas ígneas extrusivas del Terciario, en sierras y lomeríos; sobre áreas donde originalmente había suelos denominados Phaozem y Luvisol; tiene clima cálido subhúmedo con lluvias en verano, de mayor humedad, y está creciendo sobre terrenos previamente ocupados por agricultura.

Zonas arqueológicas y monumentos históricos	Parroquia a la Señora Santa Ana, la cabecera municipal, monumento erigido a don Miguel Antonio de Nava.

Fuente: ***www.e-local.gob.mx/wb2/ELOCAL/EMM_guerrero***

Hablantes de lengua indígena	Dialecto	Número de personas
	Lenguas Mixtecas, Náhuatl, Otomí, Popoloca, Tlapaneco y no especificado.	51

Fuente: ***http://www3.inegi.org.mx/sistemas/iter/entidad_indicador.aspx?ev=5***

	Artesanías	Gastronomía	Música
Cultura popular	Cerámica como objetos de barro y esmalte la confección de cazuelas, ollas, jarros, vasos, tazas, ceniceros y floreros. Otra parte de la población del municipio se dedica a la fabricación de tejido de palma, sombrero y canastas. Además elaboran máscaras de madera, chiquigüites, telcopetes, canoas de madera y yugos para bueyes; en herrería confecciona implemento de labranza.	El Huacaxtoro, que consiste en un caldo blanco preparado con carne de res. Se acostumbra beber Mezcal.	No disponible

Fuente: ***www.e-local.gob.mx/wb2/ELOCAL/EMM_guerrero***

Localidades e Infraestructura para el Transporte

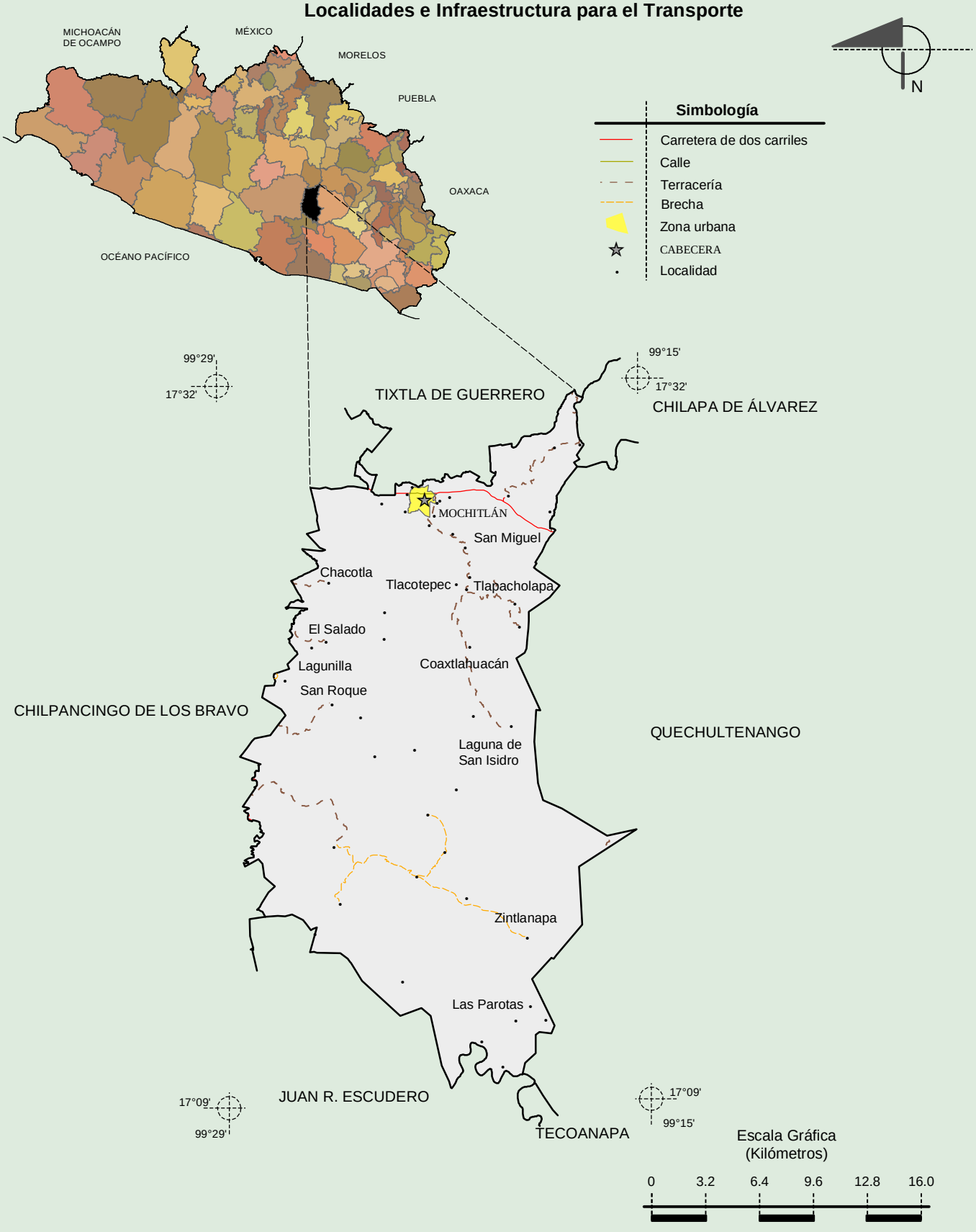

Fuente: INEGI. *Marco Geoestadístico 2010, versión 4.3.*
INEGI. Información Topográfica Digital Escala 1:250 000 serie III.

INEGI. Compendio de información geográfica municipal 2010. Mochitlán, Guerrero. 2010

Relieve

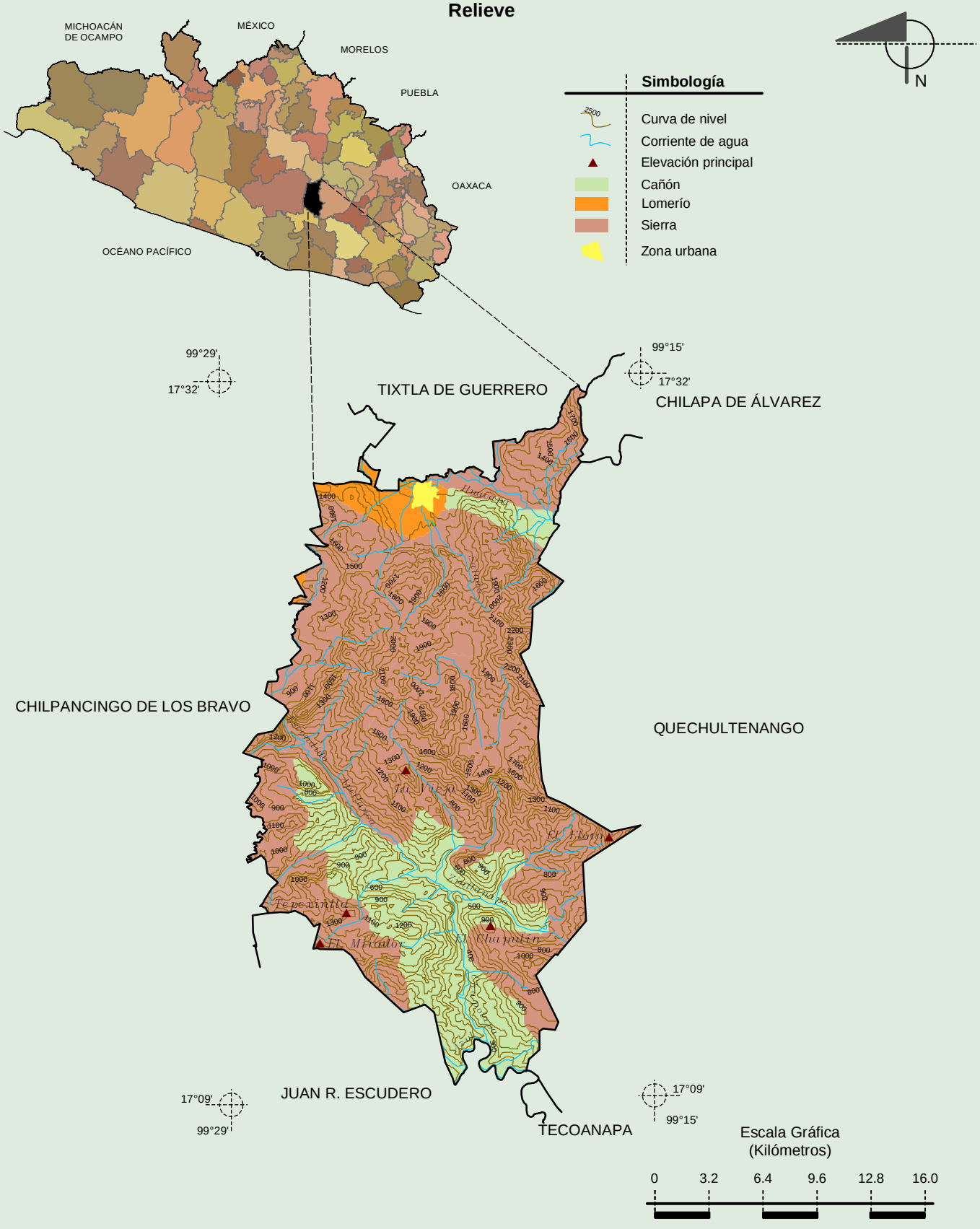

Fuente: INEGI. *Marco Geoestadístico 2010, versión 4.3.*
INEGI. Información Topográfica Digital Escala 1:250 000 serie III.
INEGI. Continuo Nacional del Conjunto de Datos Geográficos de la Carta Fisiográfica 1:1 000 000, serie I.
INEGI-CONAGUA. 2007. Mapa de la Red Hidrográfica Digital de México escala 1:250 000. México.

INEGI. Compendio de información geográfica municipal 2010. Mochitlán, Guerrero. 2010

Climas

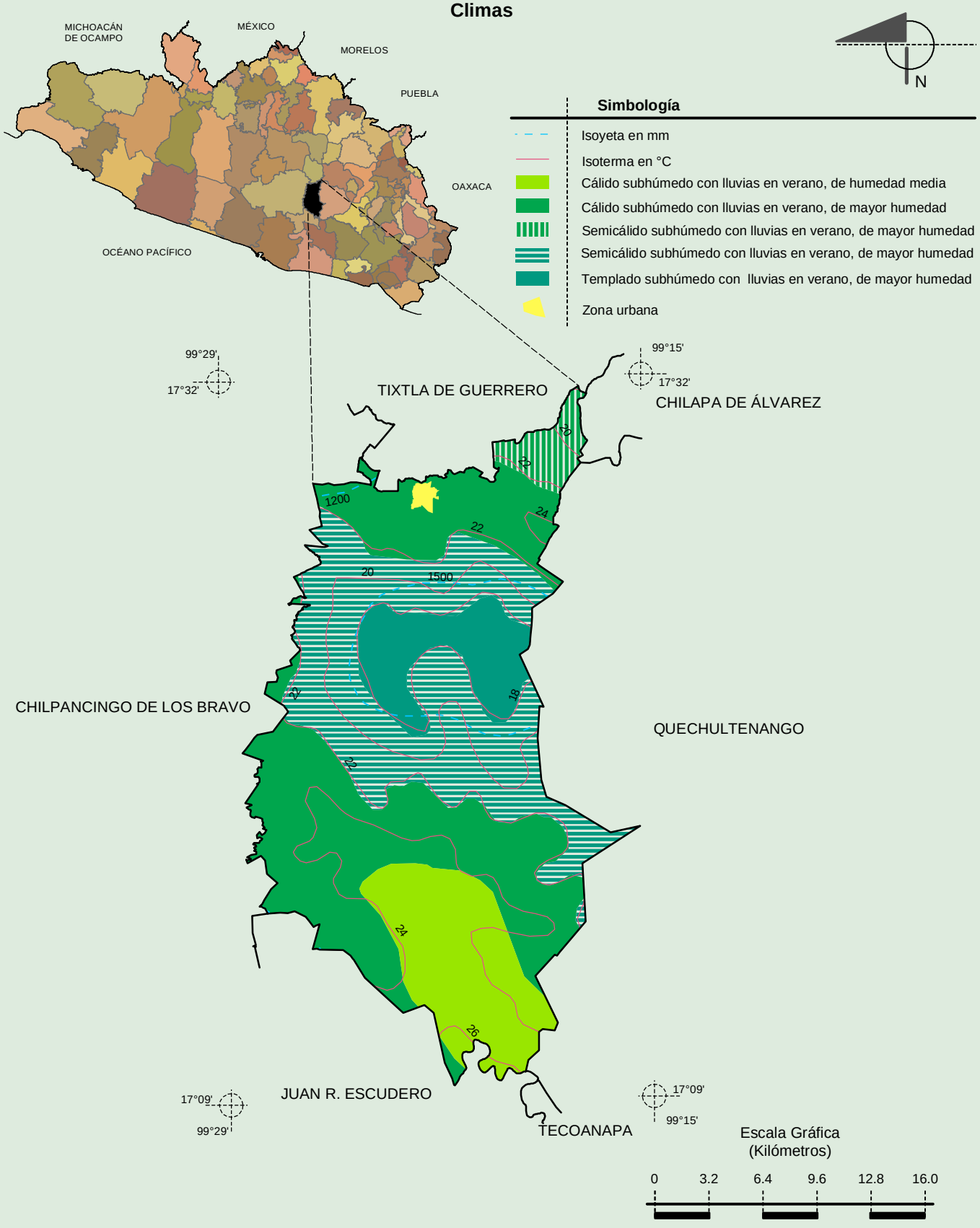

Fuente: INEGI. *Marco Geoestadístico 2010, versión 4.3.*
INEGI. Continuo Nacional del Conjunto de Datos Geográficos de las Cartas de Climas, Precipitación Total Anual y Temperatura Media Anual 1:1 000 000, serie I.

INEGI. Compendio de información geográfica municipal 2010. Mochitlán, Guerrero. 2010

Geología (clase de roca)

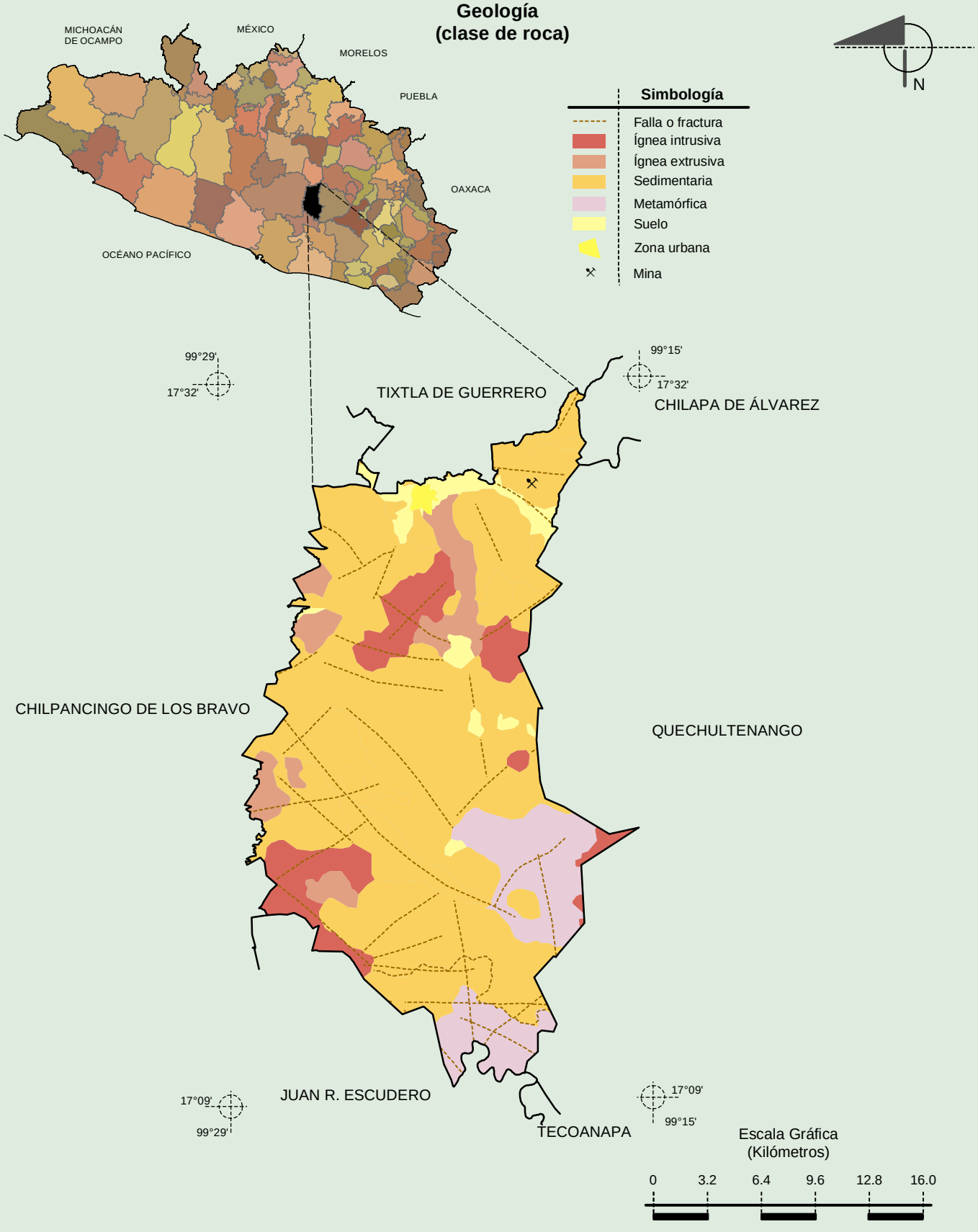

Fuente: INEGI. *Marco Geoestadístico 2010, versión 4.3.*
INEGI. Continuo Nacional del Conjunto de Datos Geográficos de la Carta Geológica 1:250 000, serie I.

INEGI. Compendio de información geográfica municipal 2010. Mochitlán, Guerrero. 2010

Suelos Dominantes

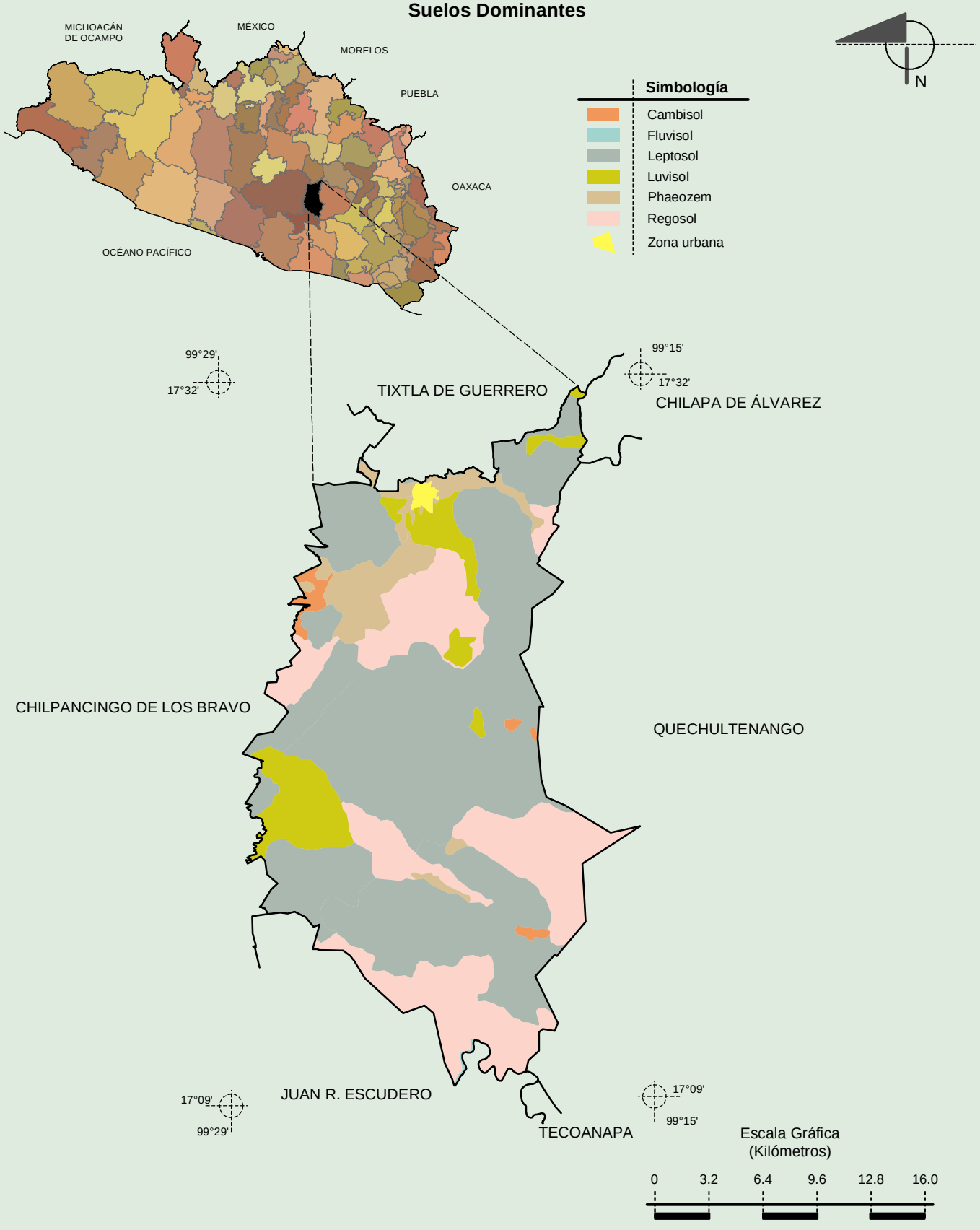

Fuente: INEGI. *Marco Geoestadístico 2010, versión 4.3.*
INEGI. Conjunto de Datos Vectorial Edafológico, Escala 1:250 000 Serie II (Continuo Nacional).

INEGI. Compendio de información geográfica municipal 2010. Mochitlán, Guerrero. 2010

Uso del Suelo y Vegetación

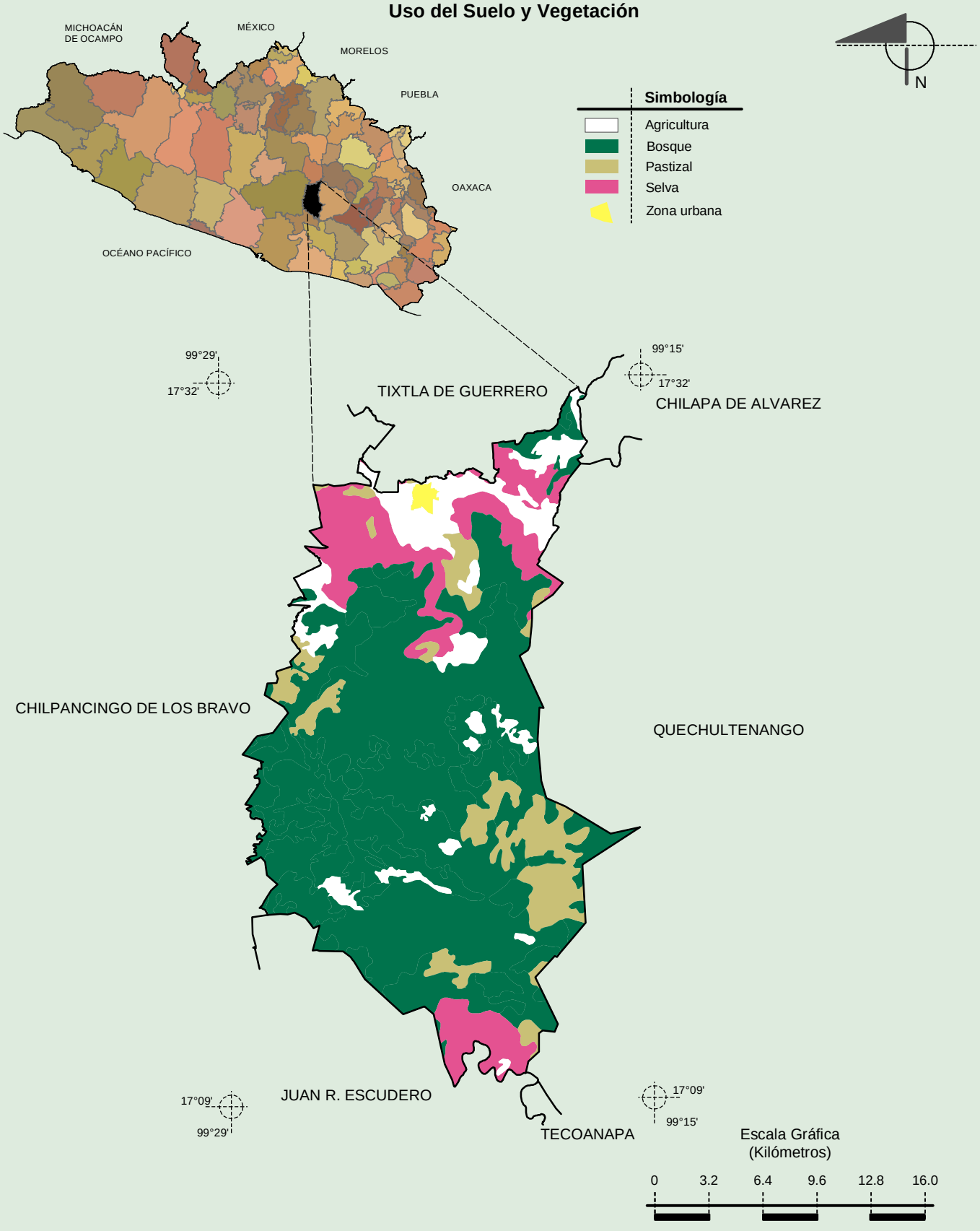

Fuente: INEGI. *Marco Geoestadístico 2010, versión 4.3.*
INEGI. Conjunto de Datos Vectoriales de Uso del Suelo y Vegetación Serie III Escala 1:250 000.

INEGI. Compendio de información geográfica municipal 2010. Mochitlán, Guerrero. 2010