



Compendio de información geográfica municipal 2010

Huasca de Ocampo

Hidalgo



INSTITUTO NACIONAL
DE ESTADÍSTICA Y GEOGRAFÍA

Compendio de información geográfica municipal de los Estados Unidos Mexicanos Huasca de Ocampo, Hidalgo clave geoestadística 13024

	Coordenadas y altitud	Colindancias	Otros datos
Ubicación geográfica	Entre los paralelos 20° 06' y 20° 21' de latitud norte, los meridianos 98° 27' y 98° 39' de longitud oeste, altitud entre 1 500 y 3 000 m.	Colinda al norte con el municipio de Atotonilco el Grande y el estado de Veracruz de Ignacio de la Llave; al este el municipio de Acatlán; al sur con los municipios de Acatlán, Singuilucan y Omitlán de Juárez; al oeste con los municipios de Omitlán de Juárez y Atotonilco el Grande.	Ocupa el 1.46% de la superficie del estado. Cuenta con 65 localidades y una población total de 17 1821 habitantes http://mapserver.inegi.org.mx/mgn2k/ ; resultado del censo 2010.

	Provincia	Subprovincia	Sistemas de topografías
Fisiografía	Eje Neovolcánico (100.00%)	Llanuras y Sierras de Querétaro e Hidalgo (100.0%)	Llanura (47.81%), Sierra (32.33%), Cañón (14.54%) y Meseta (5.32%)

	Rango de temperatura	Rango de precipitación	Clima
Clima	10 - 18°C	500 - 1 100 mm	Semiseco templado (37.33%), templado subhúmedo con lluvias en verano, de humedad media (34.39%), templado subhúmedo con lluvias en verano, de mayor humedad (25.24%) y semifrío subhúmedo con lluvias en verano, de mayor humedad (3.04%)

	Periodo	Roca	Sitios de interés
Geología	Neógeno (85.01%), Cretácico (12.45%) y Cuaternario (2.0%)	Ígnea extrusiva: basalto (42.8%), toba ácida (23.24%), andesita-brecha volcánica intermedia (4.22%), toba ácida-brecha volcánica ácida (4.19%) y brecha volcánica básica (0.92%) Sedimentaria: lutita (12.45%) y arenisca conglomerado (9.6%) Suelo: aluvial (2.04%)	No disponible

Nota: el porcentaje faltante corresponde a Zona Urbana con (0.19%) y cuerpos de agua con (0.35%)

Edafología	Suelo dominante
	Phaeozem (51.05%), Vertisol (28.62%), Kastañozem (7.82%), Andosol (5.27%), Luvisol (4.92%) y Fluvisol (1.78%)

Nota: el porcentaje faltante corresponde a Zona Urbana con (0.19%) y cuerpos de agua con (0.35%)

	Región hidrológica	Cuenca	Subcuenca	Corrientes de agua	Cuerpos de agua
Hidrografía	Pánuco (100.00%)	R. Moctezuma (100.00%)	R. Metztlán (100.00%)	Perennes: Venados Intermitentes: Barranca Salto de Alcholoya e Izatla	Perenne (0.18%): San Antonio Regla Intermitentes (0.17%): La Luz

Uso del suelo y vegetación	Uso del suelo	Vegetación
	Agricultura (50.14%) y zona urbana (0.19%)	Bosque (26.82%) pastizal (21.44%) y matorral (1.06%)

Nota: el porcentaje faltante corresponde a cuerpos de agua con (0.35%)

Uso potencial de la tierra	Agrícola	Pecuario
	Para la agricultura mecanizada continua (46.18%) Para la agricultura con tracción animal continua (20.91%) No apta para la agricultura (32.91%)	Para el establecimiento de praderas cultivadas con maquinaria agrícola (46.18%) Para el establecimiento de praderas cultivadas con tracción animal (20.91%) Para el aprovechamiento de la vegetación natural diferente del pastizal (2.44%) Para el aprovechamiento de la vegetación natural únicamente por el ganado caprino (16.03%) No apta para uso pecuario (14.44%)

Zona urbana	La zona urbana está creciendo sobre rocas ígneas extrusivas y sedimentarias del Neógeno, en sierra; sobre áreas donde originalmente había suelo denominado Phaeozem; tiene clima semicálido subhúmedo con lluvias en verano, de mayor humedad, y está creciendo sobre terrenos previamente ocupados por agricultura y pastizal.
--------------------	---

Zonas arqueológicas y monumentos históricos	Existen restos que permiten suponer la existencia de una construcción de tipo pirámide de unos cuantos metros de alto, rectangular con seis metros. Dentro de los monumentos históricos esta un busto a Don Miguel Hidalgo y Costilla, ubicado en la plaza principal. Otra escultura importante en el municipio es la pila de agua bendita de San Juan Bautista.
--	--

Fuente: http://www.e-local.gob.mx/wb2/ELOCAL/EMM_hidalgo

Hablantes de lengua indígena	Dialecto	Número de personas
	Nahuatl, Otomí, Tlapaneco, Zapoteca y No especificado	64

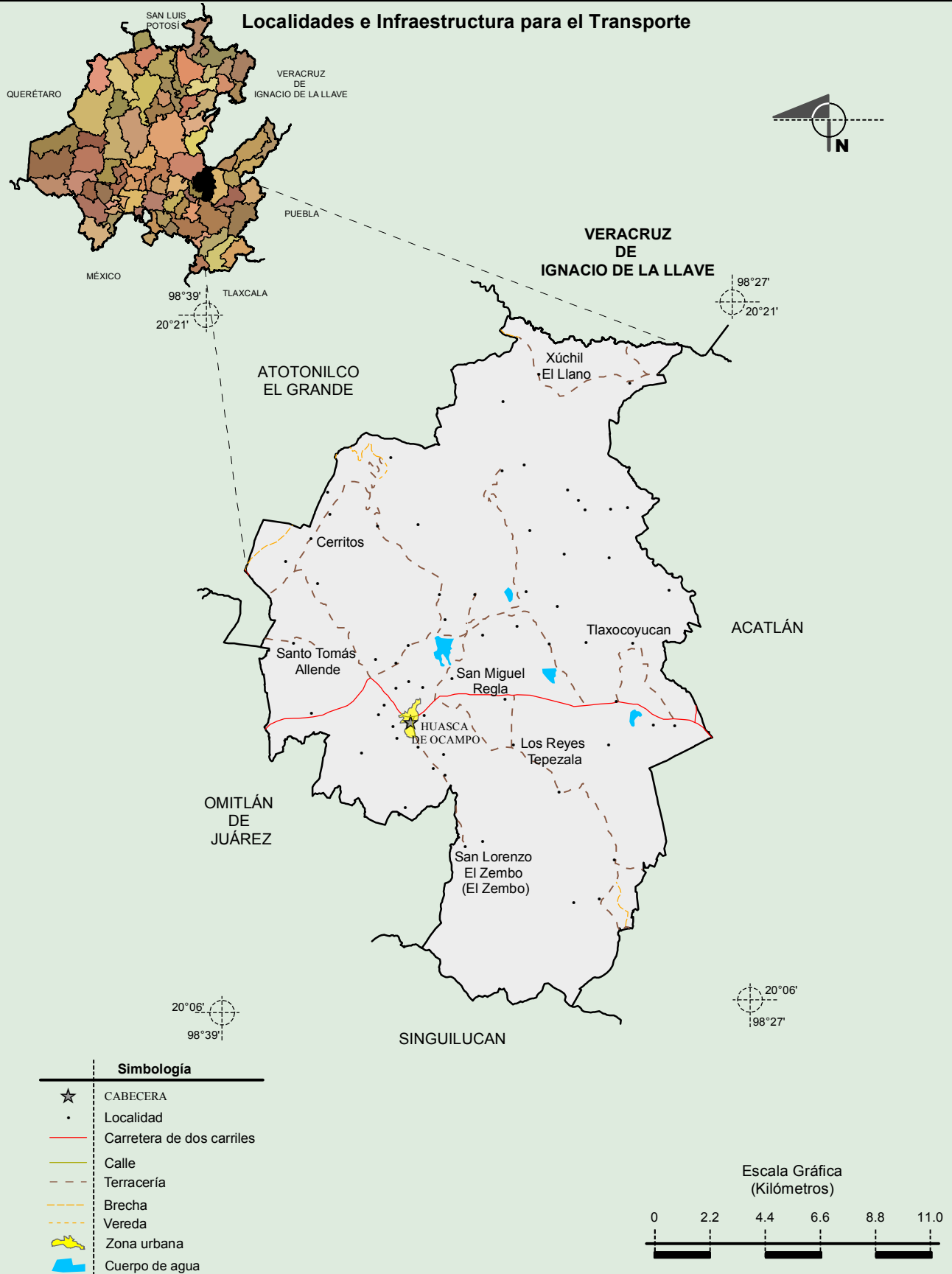
Fuente: INEGI. Hidalgo. II Censo de Población y Vivienda, 2005. Tabulados básicos

Cultura popular	Artesanías	Gastronomía	Música
	En este municipio es famosa la alfarería, debido a que, el barro es obtenido de las arcillas de la región y cuentan con originales decorados, que son realizados a mano. En la actualidad es toda una industria en la región, que aprovecha la afluencia del turismo para vender jarros, cazuelas, ceniceros, juguetes y desde luego vajillas completas, en las que los artesanos graban el nombre y apellido de las familias compradoras. Todos estos productos se expenden tanto en los comercios del centro de la cabecera municipal como en el mercado y tianguis semanal.	No disponible	No disponible

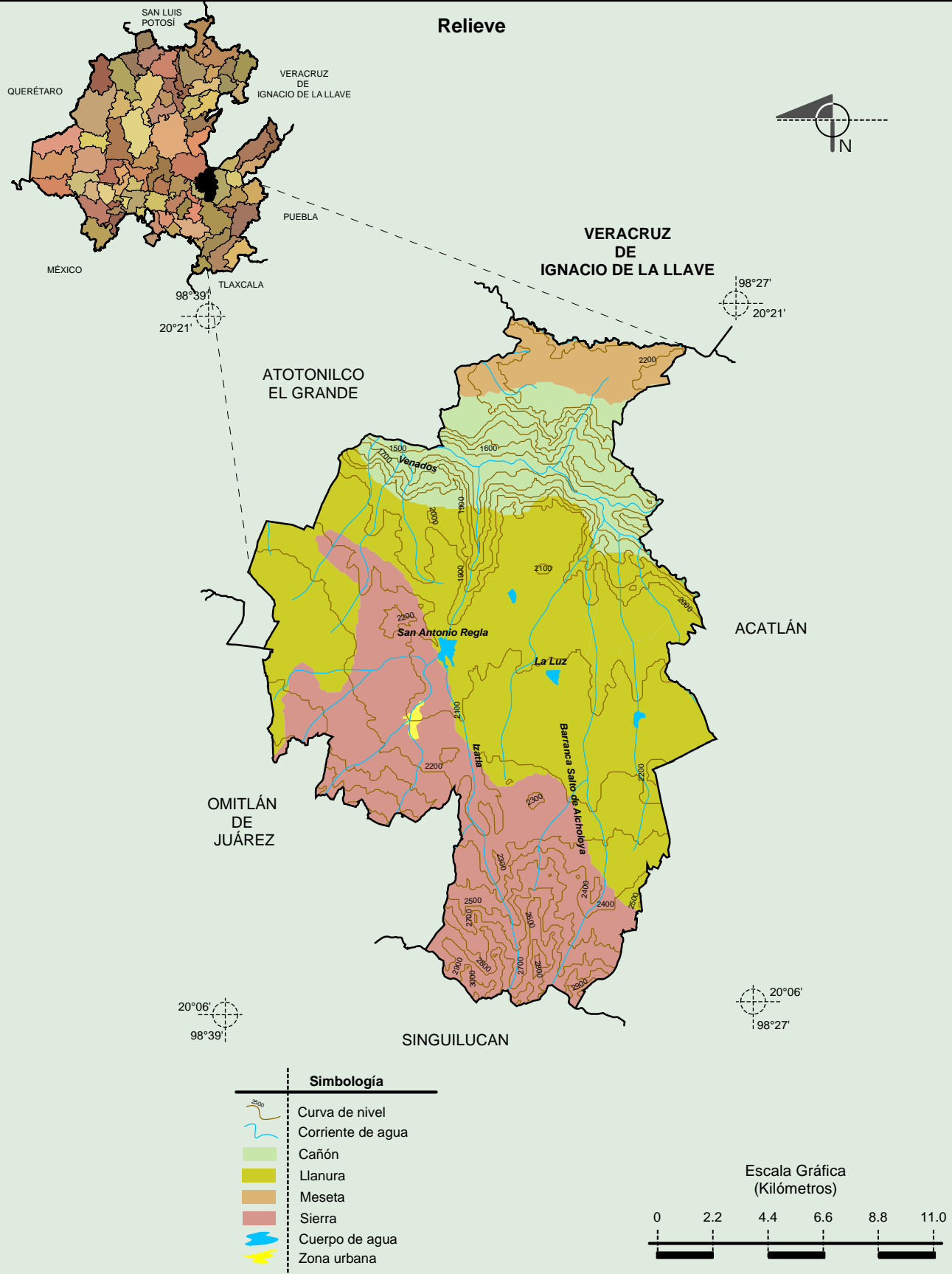
Fuente: http://www.e-local.gob.mx/wb2/ELOCAL/EMM_hidalgo

**Compendio de información geográfica municipal de los Estados Unidos Mexicanos
Huasca de Ocampo, Hidalgo**

Localidades e Infraestructura para el Transporte



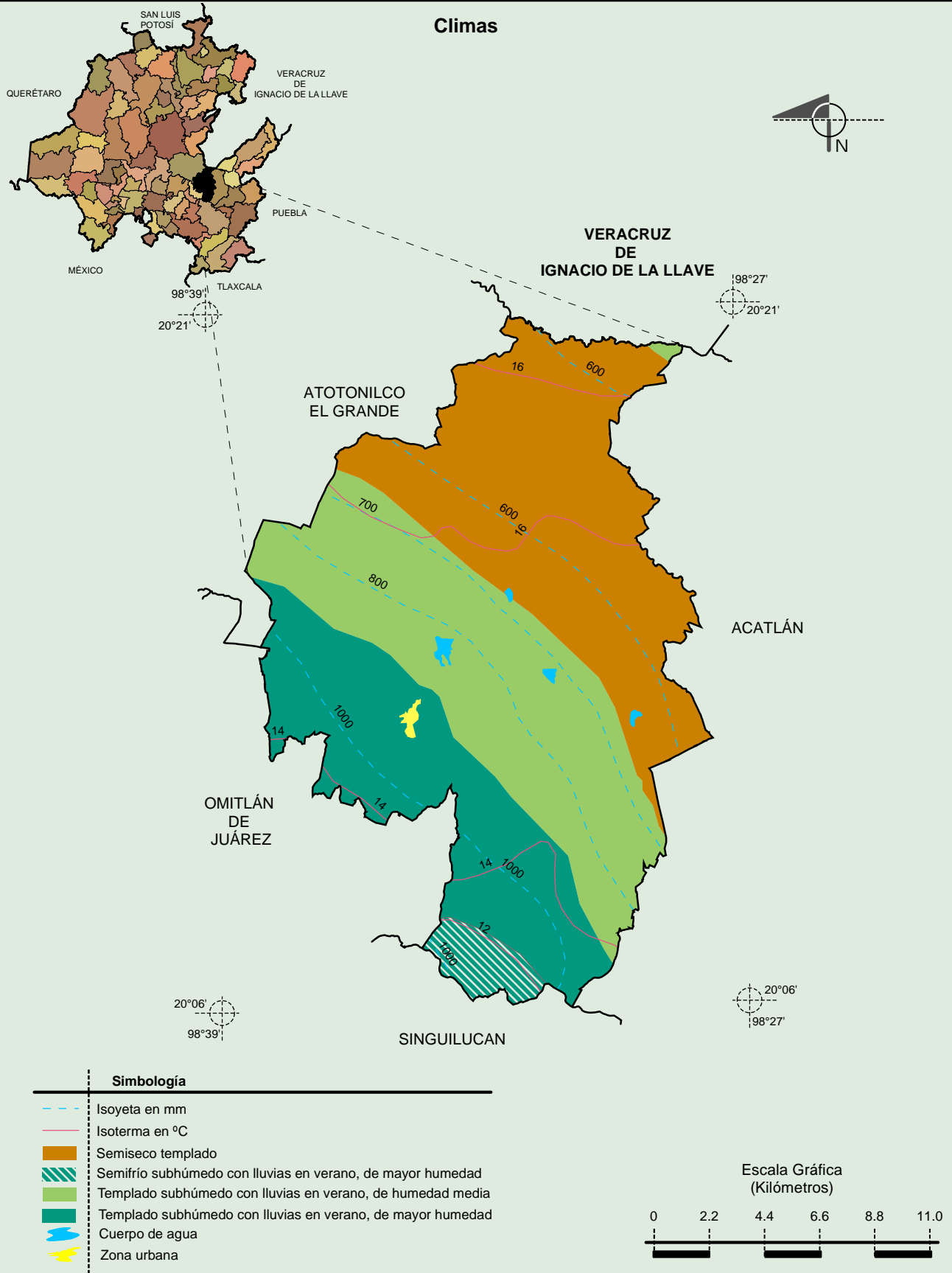
**Compendio de información geográfica municipal de los Estados Unidos Mexicanos
Huasca de Ocampo, Hidalgo**



Fuente: INEGI. *Marco Geoestadístico 2010, versión 4.3.*
 INEGI. Continuo Nacional del Conjunto de Datos Geográficos de la Carta Fisiográfica 1: 1 000 000, serie I.
 INEGI. Información Topográfica Digital Escala 1:250 000 serie III.
 INEGI-CONAGUA. 2007. Mapa de la Red Hidrográfica Digital de México escala 1:250 000. México.

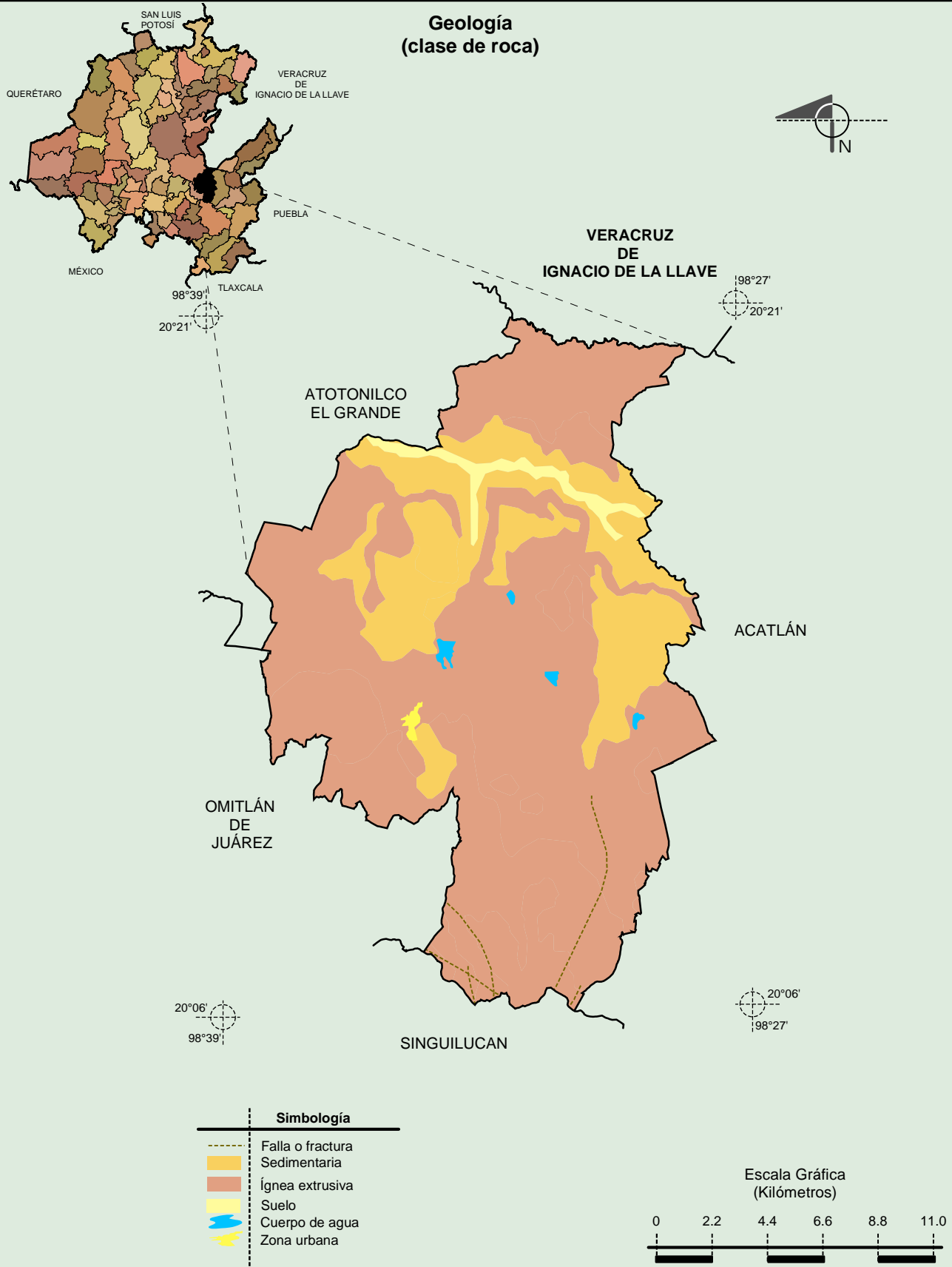
Compendio de información geográfica municipal de los Estados Unidos Mexicanos
Huasca de Ocampo, Hidalgo

Climas



Fuente: INEGI. *Marco Geoestadístico 2010, versión 4.3.*
 INEGI. Continuo Nacional del Conjunto de Datos Geográficos de la Carta de Climas, Precipitación Total Anual y Temperatura Media Anual, 1:1 000 000, serie I.
 INEGI. Información Topográfica Digital Escala 1:250 000 serie III.

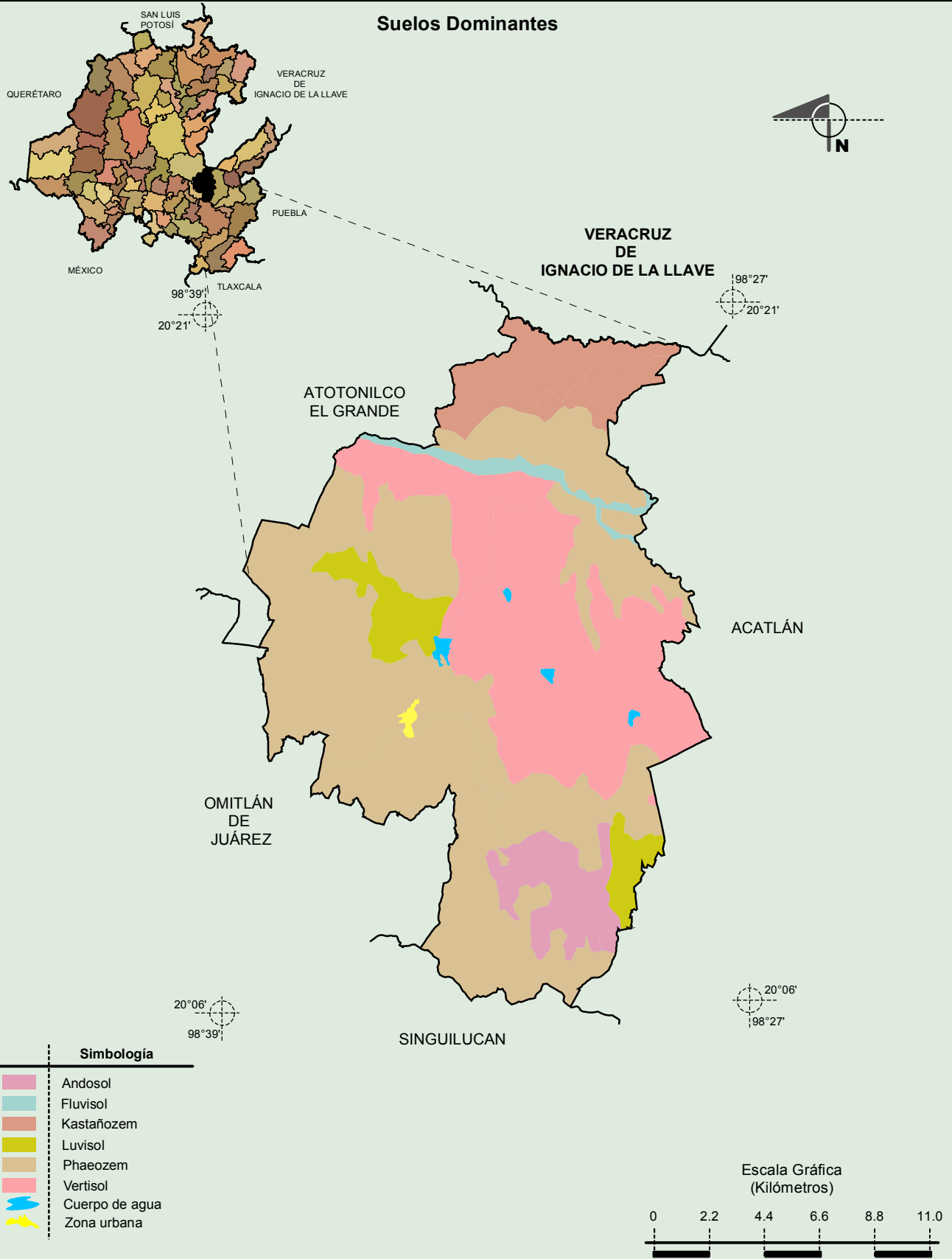
Compendio de información geográfica municipal de los Estados Unidos Mexicanos
Huasca de Ocampo, Hidalgo



Fuente: INEGI. *Marco Geoestadístico 2010, versión 4.3.*
 INEGI. Continuo Nacional del Conjunto de Datos Geográficos de la Carta Geológica 1:250 000, serie I.
 INEGI. Información Topográfica Digital Escala 1:250 000 serie III.

**Compendio de información geográfica municipal de los Estados Unidos Mexicanos
Huasca de Ocampo, Hidalgo**

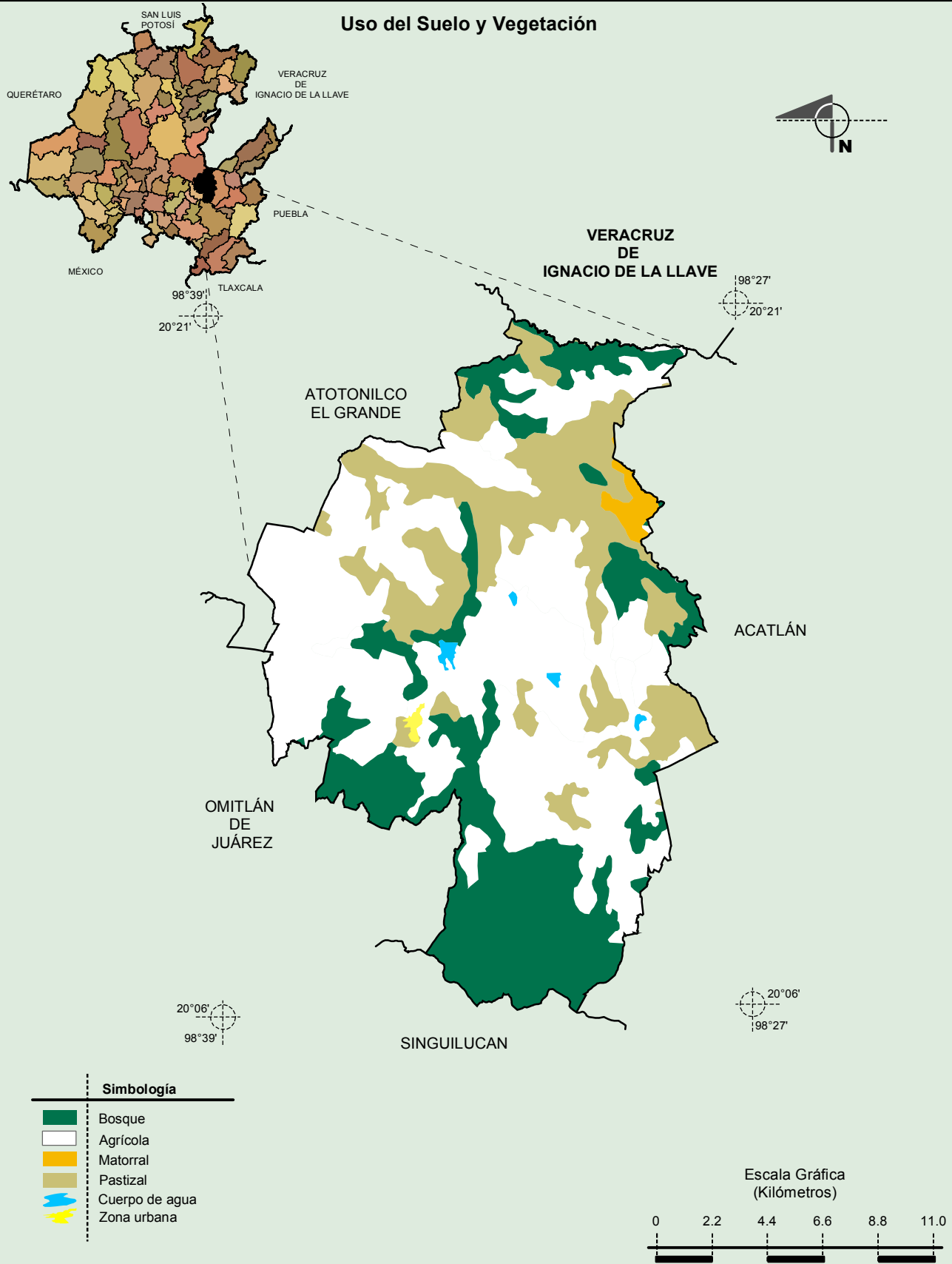
Suelos Dominantes



Fuente: INEGI. *Marco Geoestadístico 2010, versión 4.3.*
 INEGI. Conjunto de Datos Vectorial Edafológico, Escala 1:250 000, Serie II (Continuo Nacional).
 INEGI. Información Topográfica Digital Escala 1:250 000 serie III.

**Compendio de información geográfica municipal de los Estados Unidos Mexicanos
Huasca de Ocampo, Hidalgo**

Uso del Suelo y Vegetación



Fuente: INEGI. *Marco Geoestadístico 2010, versión 4.3.*
INEGI. Conjunto de Datos Vectoriales de Uso del Suelo y Vegetación Serie III Escala 1:250 000.
INEGI. Información Topográfica Digital Escala 1:250 000 serie III.