Instituto Nacional de Estadística y Geografía



Compendio de información geográfica municipal 2010

Huehuetla

Hidalgo

INSTITUTO NACIONAL
DE ESTADÍSTICA Y GEOGRAFÍA

Compendio de información geográfica municipal de los Estados Unidos Mexicanos
Huehuetla, Hidalgo
clave geoestadística 13027

	Coordenadas y altitud	Colindancias	Otros datos
Ubicación geográfica	Entre los paralelos 20° 23' y 20° 41' de latitud norte, los meridianos 97° 59' y 98° 11' de longitud oeste, altitud entre 200 y 1 600 m.	Colinda al norte con el estado de Veracruz de Ignacio de la Llave; al este con el estado de Veracruz de Ignacio de la Llave y con el estado de Puebla; al sur con el estado de Puebla y con el municipio de Tenango de Doria; al oeste con los municipios de Tenango de Doria y San Bartolo Tutotepec.	Ocupa el 1.03% de la superficie del estado. Cuenta con 94 localidades y una población total de 23 563 habitantes http://mapserver.inegi.org.mx/mgn2k/; resultado del censo 2010.

	Provincia	Subprovincia	Sistemas de topoformas
Fisiografía	Sierra Madre Oriental (100.00%)	Carso Huasteco (100.00%)	Sierra (100.00%)

	Rango de temperatura	Rango de precipitación	Clima
Clima	16 - 26°C	900 - 2 600 mm	Semicálido húmedo con lluvias todo el año (77.57%), cálido húmedo con lluvias todo el año (19.82%) y templado húmedo con lluvias todo el año (2.61%)

	Periodo	Roca	Sitios de interés
Geología	Cretácico (51.1%), Paleógeno (27.89%) y Jurásico (20.81%)	Sedimentaria: caliza-lutita (48.53%) lutita-arenisca (35.83%) y caliza (15.44%)	No disponible

Nota: el porcentaje faltante corresponde a Zona Urbana con (0.2%).

	Suelo dominante
Edafología	Umbrisol (56.95%), Luvisol (36.2%), Leptosol (4.32%) y Phaeozem (2.33%)

Nota: el porcentaje faltante corresponde a Zona Urbana con (0.2%).

	Región hidrológica	Cuenca	Subcuenca	Corrientes de agua	Cuerpos de agua
Hidrografía	Tuxpan - Nautla (100.00%)	R. Tuxpan (100.00%)	R. Pantepec (86.40%) y R. Vinazco (13.60%)	Perennes: Chiflón, Pantepec y Blanco. Intermitentes: Borbollon, Grande, Pozo Grande y Templado	No disponible

Uso del suelo y vegetación	Uso del suelo	Vegetación
	Agricultura (69.35) y zona urbana (0.20%)	Selva (19.53%) y bosque (10.92%)

Uso potencial de la tierra	Agrícola	Pecuario
	Para la agricultura mecanizada continua (3.04%) Para la agricultura manual continua (13.93%) No apta para la agricultura (83.03%)	Para el establecimiento de praderas cultivadas con maquinaria agrícola (3.04%) Para el aprovechamiento de la vegetación pastizal (4.6%) Para el aprovechamiento de la vegetación natural diferente del pastizal (9.33%) Para el aprovechamiento de la vegetación natural únicamente por el ganado caprino (11.73%) No apta para uso pecuario (71.3%)

Zona urbana	Las zonas urbanas están creciendo sobre rocas sedimentarias del Jurásico y Cretácico, en sierra; sobre áreas donde originalmente había suelos denominados Luvisol y Umbrisol; tienen clima semicálido húmedo con lluvias todo el año, y están creciendo sobre terrenos previamente ocupados por agricultura.

Zonas arqueológicas y monumentos históricos	Dignos de visitar encontramos la Parroquia de San Benito, una construcción de tipo Churrigueresca y la Exhacienda de Apulco, en la que observamos una construcción de marcado estilo Hispánico. Tienen una estatua a Don Miguel Hidalgo y Costilla en la plaza principal, y otra de José María Morelos y Pavón, en la escuela primaria.

Fuente: ***http://www.e-local.gob.mx/wb2/ELOCAL/EMM_hidalgo***

Hablantes de lengua indígena	Dialecto	Número de personas
	Otomí, Tepehua, Náhuatl, Totonaca y No especificado	12 042

Fuente: INEGI. Hidalgo. II Conteo de Población y Vivienda, 2005. Tabulados básicos

	Artesanías	Gastronomía	Música
Cultura popular	Las artesanías se hacen en madera como bancos de tres patas, máscaras y muebles, realizan también camisas bordadas de pepenado y repulgo, manteles, servilletas, adornos y quesquémetls.	Alimentos Alimentos típicos como la cecina, el platillo huasteco, que se compone de carne, frijoles y enchiladas y las carnitas de puerco. Dulces Sus dulces típicos son pepitorias de nuez y azúcar y sus bebidas tradicionales como el café de gran calidad, caña y aguardiente.	No disponible

Fuente ***http://www.e-local.gob.mx/wb2/ELOCAL/EMM_hidalgo***

Localidades e Infraestructura para el Transporte

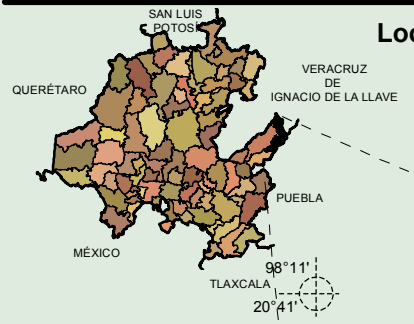



Fuente: INEGI. *Marco Geoestadístico 2010, versión 4.3.*
INEGI. Información Topográfica Digital Escala 1:250 000 serie III.

INEGI. Compendio de información geográfica municipal 2010. Huehuetla, Hidalgo. 2010

Relieve

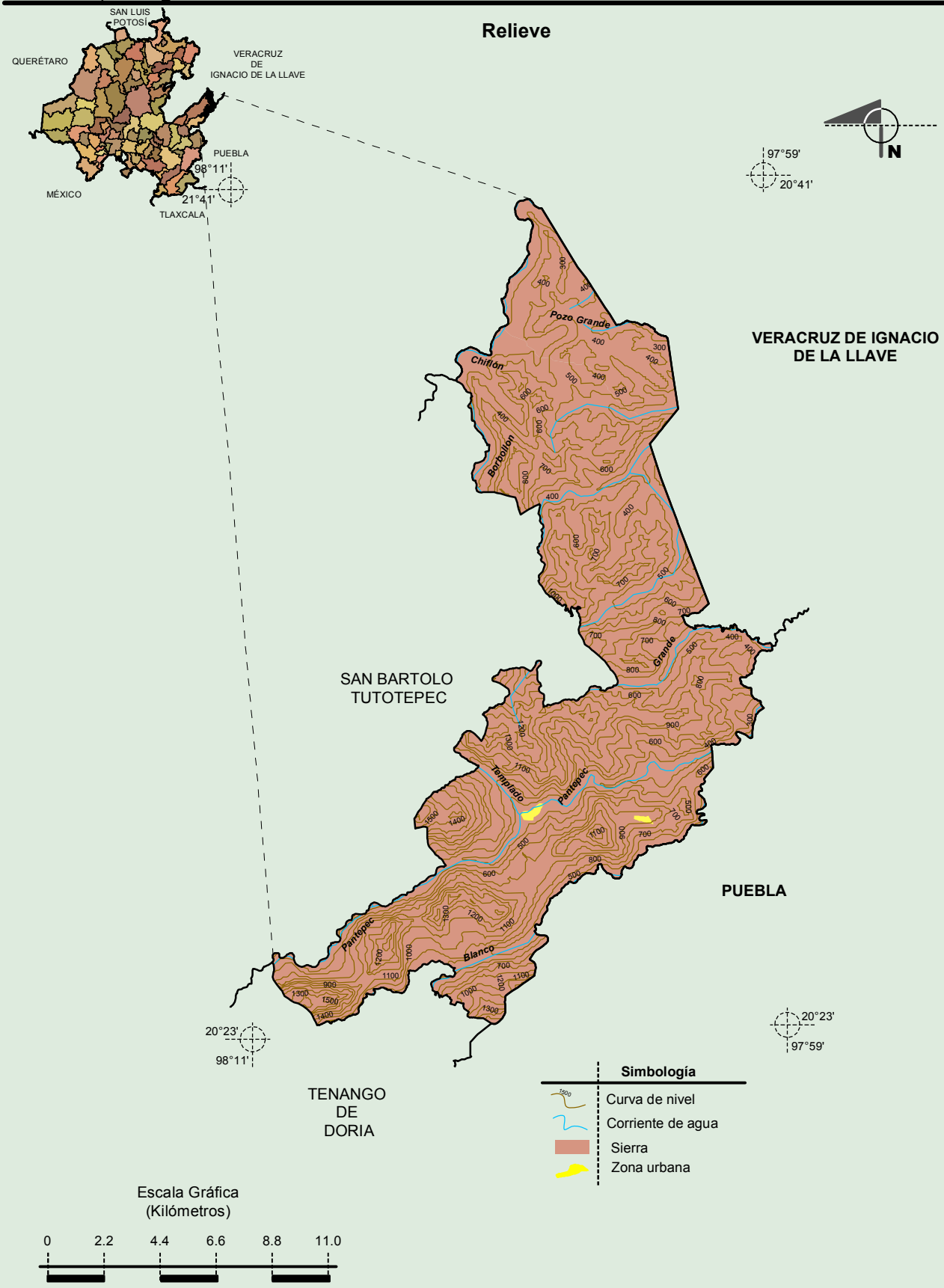

Fuente: INEGI. *Marco Geoestadístico 2010, versión 4.3.*
INEGI. Continuo Nacional del Conjunto de Datos Geográficos de la Carta Fisiográfica 1: 1 000 000, serie I.
INEGI. Información Topográfica Digital EScala 1:250 000 serie III.
INEGI-CONAGUA. 2007. Mapa de la Red Hidrográfica Digital de México escala 1:250 000. México.

INEGI. Compendio de información geográfica municipal 2010. Huehuetla, Hidalgo. 2010

Climas

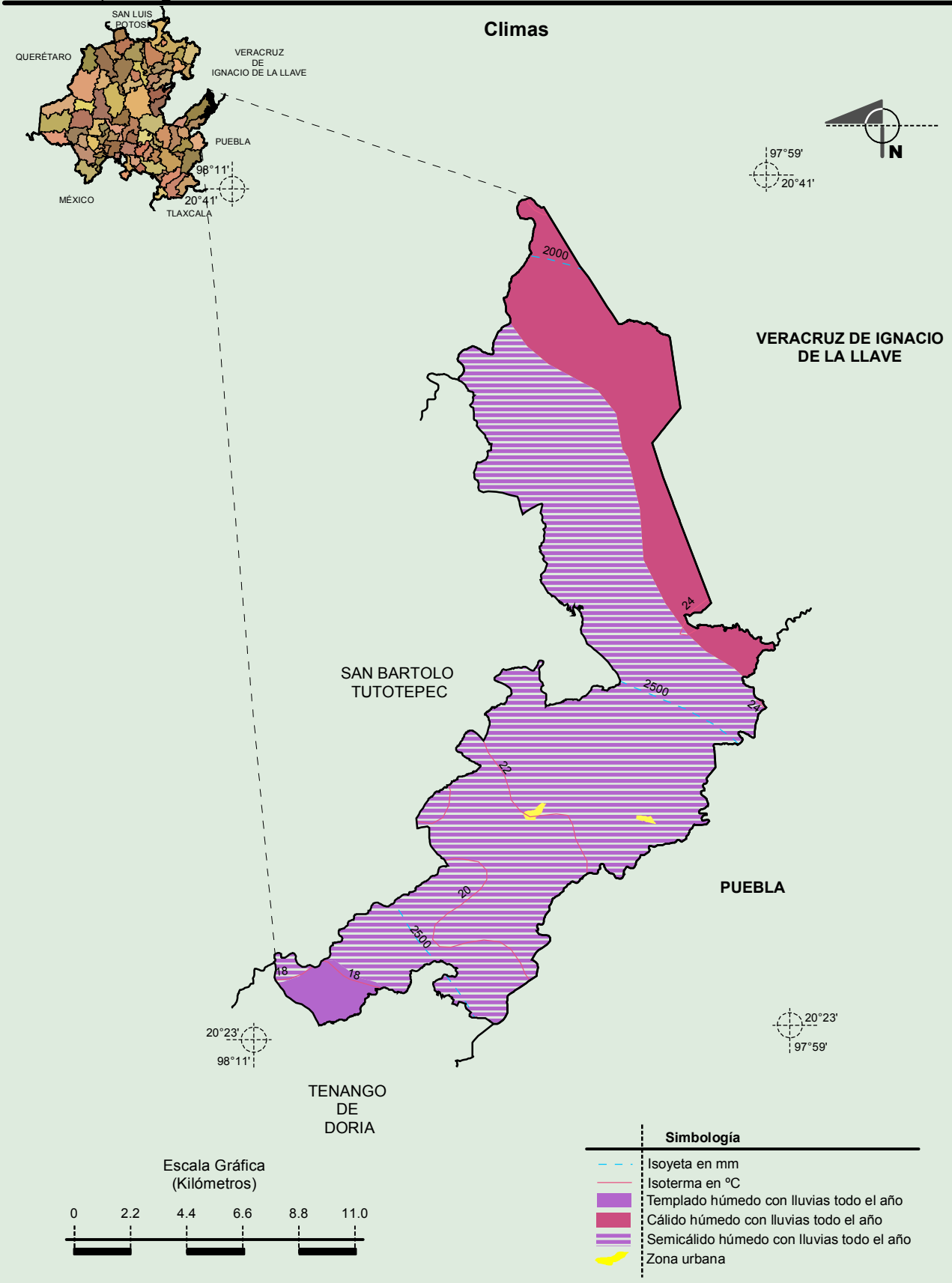

Fuente: INEGI. *Marco Geoestadístico 2010, versión 4.3.*
INEGI. Continuo Nacional del Conjunto de Datos Geográficos de la Carta de Climas, Precipitación Total Anual y Temperatura Media Anual 1:1 000 000, serie I.
INEGI. Información Topográfica Digital Escala 1:250 000 serie III.

INEGI. Compendio de información geográfica municipal 2010. Huehuetla, Hidalgo. 2010

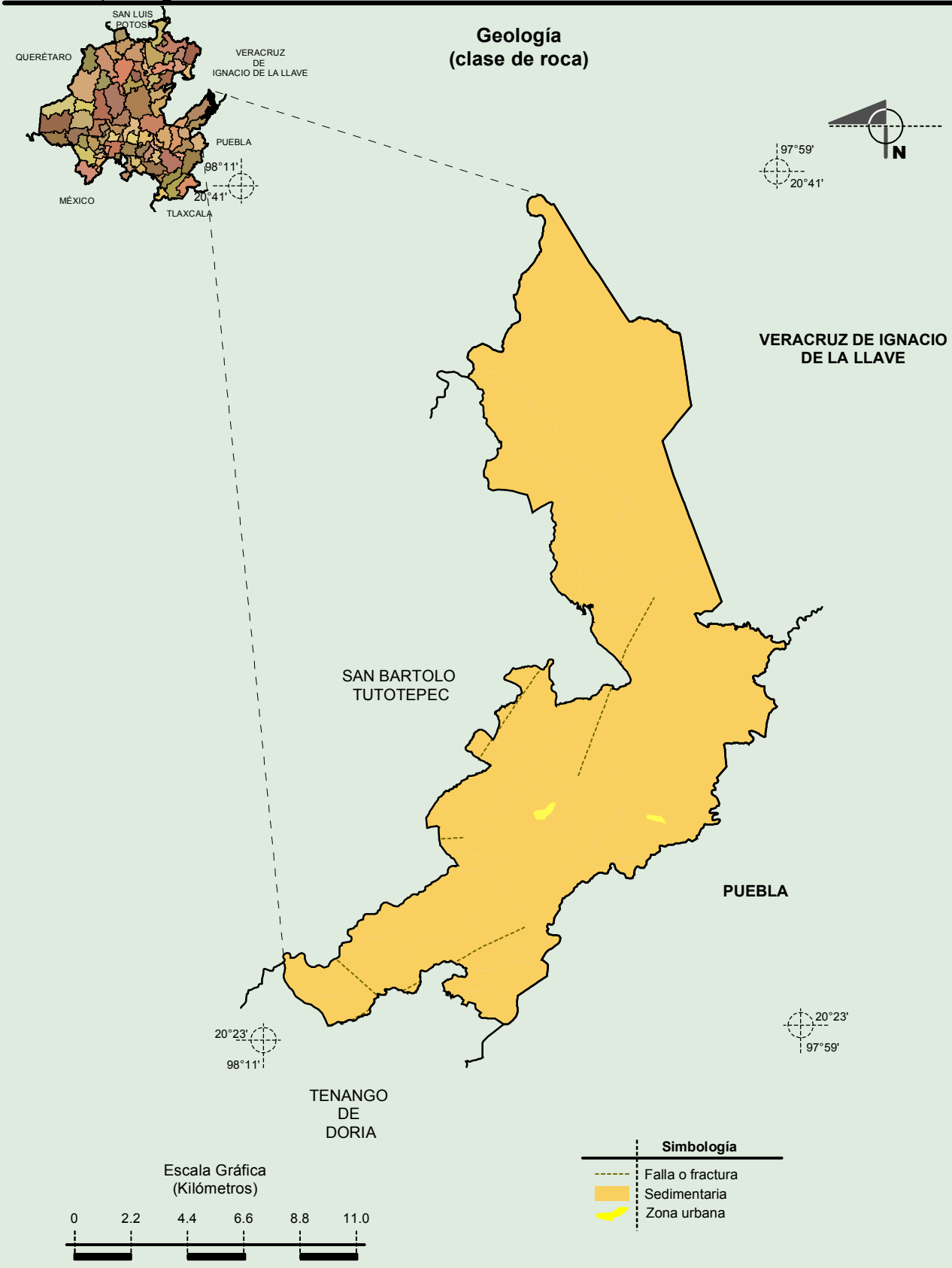

Fuente: INEGI. *Marco Geoestadístico 2010, versión 4.3.*
INEGI. Continuo Nacional del Conjunto de Datos Geográficos de la Carta Geológica 1:250 000, serie I.
INEGI. Información Topográfica Digital Escala 1:250 000 serie III.

INEGI. Compendio de información geográfica municipal 2010. Huehuetla, Hidalgo. 2010

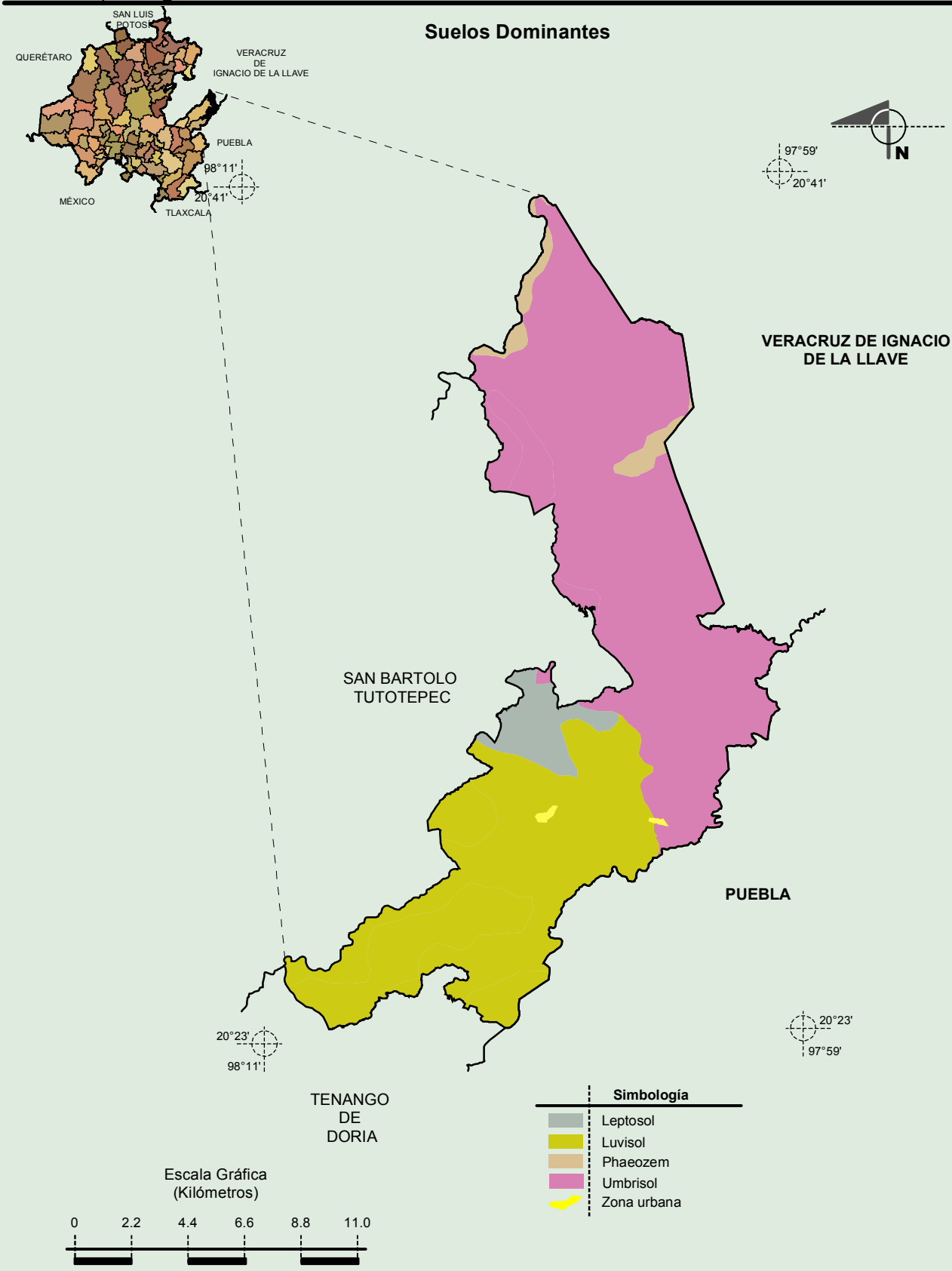

Fuente: INEGI. *Marco Geoestadístico 2010, versión 4.3.*
INEGI. Conjunto de Datos Vectorial Edafológico, Escala 1:250 000, Serie II (Continuo Nacional).
INEGI. Información Topográfica Digital Escala 1:250 000 serie III.

INEGI. Compendio de información geográfica municipal 2010. Huehuetla, Hidalgo. 2010

Uso del Suelo y Vegetación

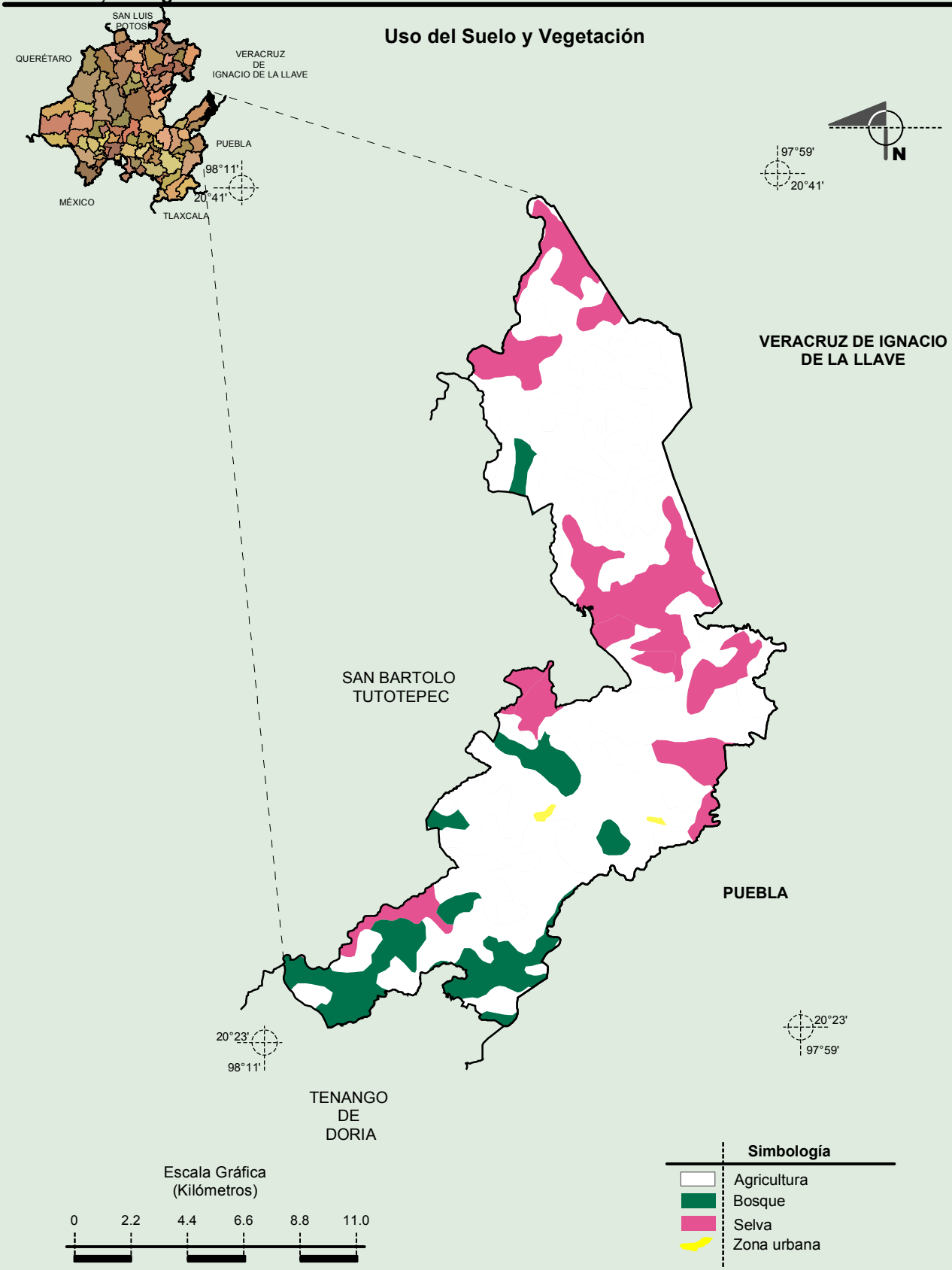

Fuente: INEGI. *Marco Geoestadístico 2010, versión 4.3.*
INEGI. Conjunto de Datos Vectoriales de Uso del Suelo y Vegetación Serie III Escala 1:250 000.
INEGI. Información Topográfica Digital Escala 1:250 000 serie III.

INEGI. Compendio de información geográfica municipal 2010. Huehuetla, Hidalgo. 2010