

Instituto Nacional de Estadística y Geografía



Compendio de información geográfica municipal 2010

La Misión

Hidalgo



INSTITUTO NACIONAL
DE ESTADÍSTICA Y GEOGRAFÍA

**Compendio de Información Geográfica Municipal de los
Estados Unidos Mexicanos
La Misión, Hidalgo
clave geoestadística 13040**

Ubicación geográfica	Coordenadas y altitud	Colindancias	Otros datos
	Entre los paralelos 20° 57' y 21° 11' de latitud norte; los meridianos 98° 57' y 99° 11' de longitud oeste; altitud entre 200 y 2 200 m.	Colinda al norte con el estado de Querétaro y los municipios de Pisaflares y Chapulhuacán; al este con los municipios de Chapulhuacán, Tepehuacán de Guerrero y Tlahuilepa; al sur con los municipios de Tlahuilepa y Jacala de Ledezma; al oeste con el municipio de Jacala de Ledezma y el estado de Querétaro.	Ocupa el 1.12% de la superficie del estado. Cuenta con 92 localidades y una población total de 10 452 habitantes. http://mapserver.inegi.org.mx/mg_n2k/ ; resultado del censo 2010.

Fisiografía	Provincia	Subprovincia	Sistemas de topoformas
	Sierra Madre Oriental (100.00%)	Carso Huasteco (100.00%)	Sierra (100.00%)

Clima	Rango de temperatura	Rango de precipitación	Clima
	16 – 24°C	600 – 1 300 mm	Semicálido subhúmedo con lluvias en verano, de menor humedad (59.19%), semicálido subhúmedo con lluvias en verano, de humedad media (16.57%), cálido subhúmedo con lluvias en verano, de menor humedad (12.15%), semiseco muy cálido y cálido (6.29%), semiseco semicálido (4.08%) y cálido subhúmedo con lluvias en verano, de mayor humedad (1.72%)

Geología	Periodo	Roca	Sitios de interés
	Cretácico (98.78%) y Cuaternario (1.03%)	Sedimentaria: caliza (91.82%) y caliza-lutita (6.96%) Suelo: aluvial (1.03%).	No disponible

Nota: el porcentaje faltante corresponde a Zona Urbana con (0.19%).

Edafología	Suelo dominante
	Leptosol (66.83%) y Phaeozem (32.98%)

Nota: el porcentaje faltante corresponde a Zona Urbana con (0.19%).

Hidrografía	Región hidrológica	Cuenca	Subcuenca	Corrientes de agua	Cuerpos de agua
	Pánuco (100.00%)	R. Moctezuma (100.00%)	R. Moctezuma (58.86%) y R. Amajac (41.14%)	Perenne: Amajac y Moctezuma Intermitentes: Blanco	No disponible

Uso del suelo y vegetación	Uso del suelo	Vegetación
	Agricultura (31.15%) y zona urbana (0.19%)	Bosque (50.13%), pastizal (14.29%) y selva (4.24%)

Uso potencial de la tierra	Agrícola	Pecuario
	Para la agricultura manual estacional (34.54%) No apta para la agricultura (65.46%)	Para el aprovechamiento de la vegetación natural diferente del pastizal (34.54%) Para el aprovechamiento de la vegetación natural únicamente por el ganado caprino (8.13%) No apta para uso pecuario (57.33%)

Zona urbana	La zona urbana está creciendo sobre rocas sedimentarias del Cretácico, en sierra; sobre áreas donde originalmente había suelo denominado Phaeozem; tiene clima semicálido subhúmedo con lluvias en verano, de menor humedad, y está creciendo sobre terrenos previamente ocupados por agricultura.
-------------	--

Zonas arqueológicas y monumentos históricos	<p>La capilla de Nuestra Señora de Guadalupe, edificada por los Franciscanos, al iniciarse las últimas misiones de la Sierra Gorda, la construcción tiene sello de la austeridad de la orden, concluida en 1764 dentro del estilo Herreriano, el templo consta de una sola nave de mampostería, cubierta con techo de lámina que probablemente en otra época fue de tejamanil, tiene un solo altar de orden neoclásico muy sencillo, toda la nave, recibe la luz por sendas ventanas acomodadas al centro de los muros. En la fachada principal se dibuja en pintura una sencilla portada, cuyo vano de medio punto de acceso al templo, sobre la puerta se abre una pequeña ventana también de punto que coadyuva a la iluminación de la nave.</p> <p>Por el lado poniente, al paño de la fachada se encuentra la torre del campanario terminada recientemente que consta de tres cuerpos uno cuadrangular de mayor tamaño en cuyo interior se encuentran las escaleras que conducen al campanario ubicado en los dos últimos cuerpos también rectangulares, el segundo más pequeño que el primero donde se abren vanos con cerramiento de medio punto destinados a alojar las campanas.</p> <p>La Capilla del Sagrado Corazón, se ubica en la plaza central del poblado de Jacalilla. Consta de una sola y sencilla nave cuyas paredes fueron realizadas basándose de mampostería y adobe con techo de dos aguas cubierto con lamina acanalada. Las reducidas porciones del recinto permiten que solo exista un solo altar.</p> <p>La Capilla de nuestra Señora de Guadalupe, situada en el extremo sur de una plazuela de la población</p>
---	---

	<p>de El Fresno, consta de una sola nave de planta rectangular construida de mampostería y adobe, cubierta con techo de dos aguas con lámina acanalada, donde como en los casos anteriores solo existe un solo altar.</p> <p>La Capilla del Sagrado Corazón, pequeña construcción ubicada en el poblado de Palmillas, cuya edificación fue hecha basándose de mampostería y adobe con techo de tejamanil.</p>
--	---

Fuente: www.inafed.gob.mx/wb2/ELOCAL/ELOC_Enciclopedia

Hablantes de lengua indígena	Dialecto	Número de personas
	Mixteca, Náhuatl, Otomí y No especificado	36

Fuente: INEGI. Hidalgo. *II Censo de Población y Vivienda, 2005. Tabulados básicos*

Cultura popular	Artesanías	Gastronomía	Música
	Tiene como atractivo la elaboración de productos basados en ixtle tales como ayates, cestos, morrales y jaulas, así como la de bordados sobre tela de manta blanca obligada en el atuendo de la región.	La permanente humedad del suelo en el municipio, permite el cultivo de diversas especies de hongos, que son guisados en dobladas de maíz, como en todas las regiones del Estado, abunda la carne de carnero y de puerco, siendo famosa también la cecina de la región.	No disponible

Fuente: www.inafed.gob.mx/wb2/ELOCAL/ELOC_Enciclopedia

Compendio de información geográfica municipal de los Estados Unidos Mexicanos

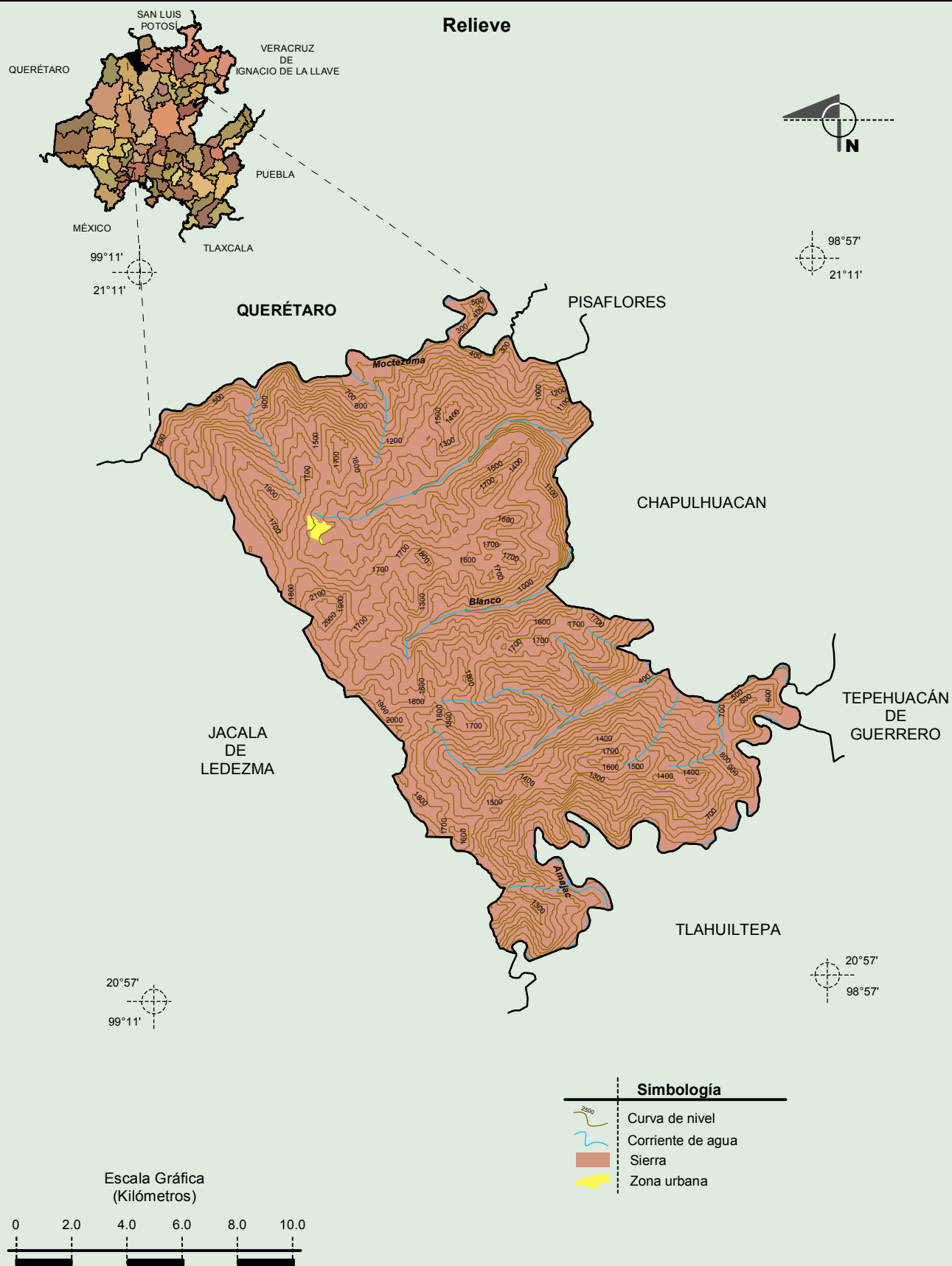
La Misión, Hidalgo



Fuente: INEGI. *Marco Geoestadístico 2010, versión 4.3.*
 INEGI. Información Topográfica Digital Escala 1:250 000 serie III.

Compendio de información geográfica municipal de los Estados Unidos Mexicanos

La Misión, Hidalgo



Fuente: INEGI. *Marco Geoestadístico 2010, versión 4.3.*

INEGI. Continuo Nacional del Conjunto de Datos Geográficos de la Carta Fisiográfica 1: 1 000 000, serie I.

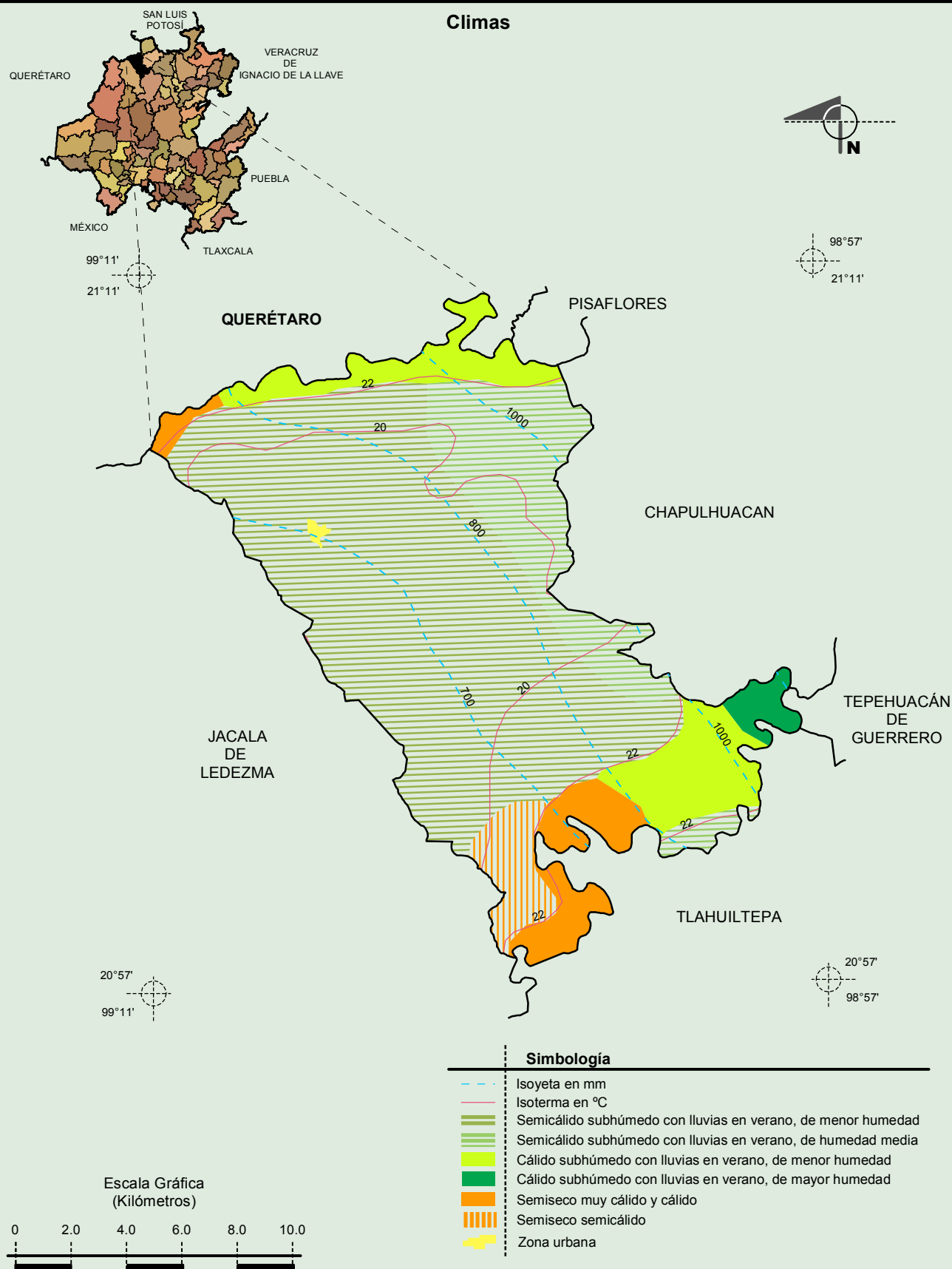
INEGI. Información Topográfica Digital Escala 1:250 000 serie III.

INEGI-CONAGUA. 2007. Mapa de la Red Hidrográfica Digital de México escala 1:250 000. México.

Compendio de información geográfica municipal de los Estados Unidos Mexicanos

La Misión, Hidalgo

Climas

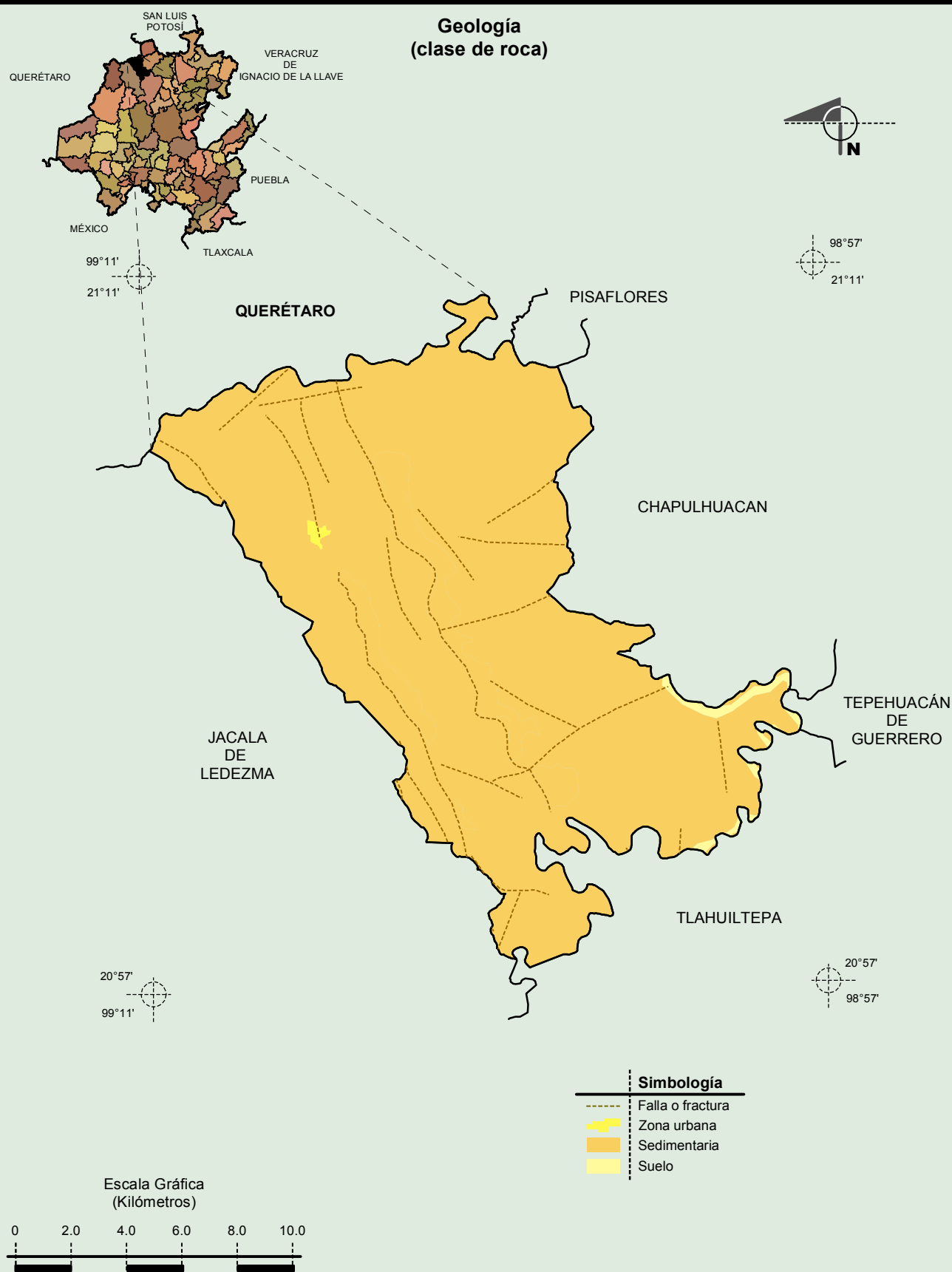


Fuente: INEGI. *Marco Geoestadístico 2010, versión 4.3.*

INEGI. Continuo Nacional del Conjunto de Datos Geográficos de la Carta de Climas, Precipitación Total Anual y Temperatura Media Anual 1:1 000 000, serie I.

INEGI. Información Topográfica Digital Escala 1:250 000, serie III.

Compendio de información geográfica municipal de los Estados Unidos Mexicanos
La Misión, Hidalgo



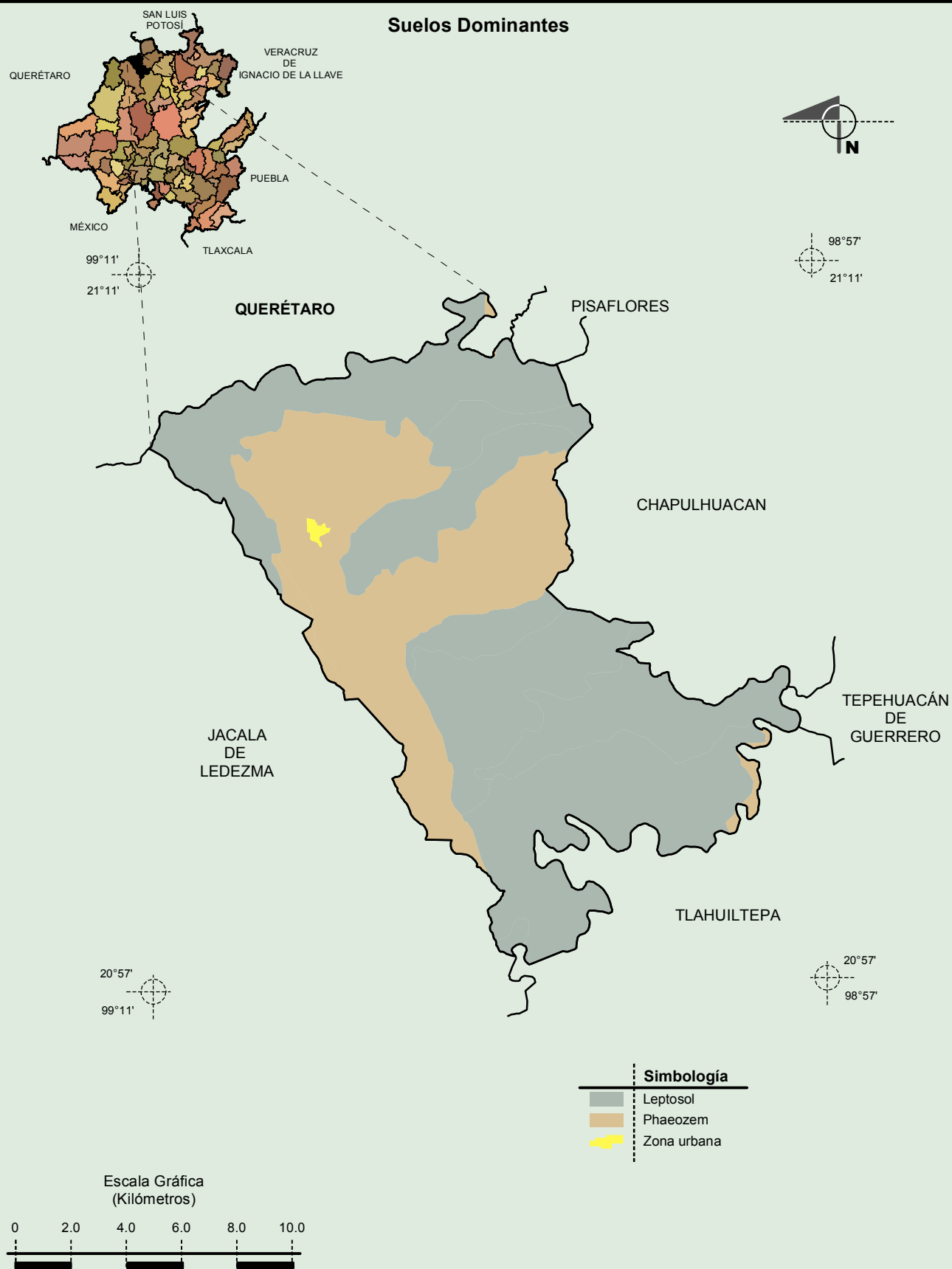
Fuente: INEGI. *Marco Geoestadístico 2010, versión 4.3.*

INEGI. Continuo Nacional del Conjunto de Datos Geográficos de la Carta Geológica 1:250 000, serie I.

INEGI. Información Topográfica Digital Escala 1:250 000, serie III.

Compendio de información geográfica municipal de los Estados Unidos Mexicanos

La Misión, Hidalgo



Fuente: INEGI. *Marco Geoestadístico 2010, versión 4.3.*

INEGI. Conjunto de Datos Vectorial Edafológico, Escala 1:250 000, Serie II (Continuo Nacional).

INEGI. Información Topográfica Digital Escala 1:250 000, serie III.

