



# Compendio de información geográfica municipal 2010

## Molango de Escamilla

### Hidalgo



**Compendio de Información Geográfica Municipal de los  
Estados Unidos Mexicanos  
Molango de Escamilla, Hidalgo  
clave geoestadística 13042**

Ubicación geográfica	Coordenadas y altitud	Colindancias	Otros datos
	Entre los paralelos 20° 43' y 20° 59' de latitud norte; los meridianos 98° 41' y 98° 52' de longitud oeste; altitud entre 300 y 2 300 m.	Colinda al norte con los municipios de Tepehuacán de Guerrero y Lolotla; al este con los municipios de Lolotla y Xochicoatlán; al sur con los municipios de Xochicoatlán, Metztlán, Eloxochitlán y Juárez Hidalgo; al oeste con los municipios de Juárez Hidalgo y Tlahuiltepa.	Ocupa el 0.95% de la superficie del estado. Cuenta con 52 localidades y una población total de 11 209 habitantes <a href="http://mapserver.inegi.org.mx/mgn2k/">http://mapserver.inegi.org.mx/mgn2k/</a> ; resultado del censo 2010.

Fisiografía	Provincia	Subprovincia	Sistemas de topofomas
	Sierra Madre Oriental (100.00%)	Carso Huasteco (100.00%)	Sierra (79.37%) y Meseta (20.63%)

Clima	Rango de temperatura	Rango de precipitación	Clima
	12 – 22 °C.	900 – 1 600 mm.	Semicálido húmedo con lluvias todo el año (62.18%), templado subhúmedo con lluvias en verano, de mayor humedad (19.38%), templado húmedo con abundantes lluvias en verano (16.31%) y templado húmedo con lluvias todo el año (2.13%)

Geología	Periodo	Roca	Sitios de interés
	Jurásico (63.28%), Cretácico (19.59%) y Neógeno (15.02%)	Ígnea extrusiva: basalto (7.32%) y toba ácida (7.21%). Sedimentaria: caliza-lutita (55.4%), caliza (19.59%) y arenisca (8.37%)	No disponible

*Nota: el porcentaje faltante corresponde a Zona Urbana con (1.98%) y Cuerpos de Agua con (0.13%).*

<b>Edafología</b>	Suelo dominante
	Leptosol (72.93%), Luvisol (15.71%) y Phaeozem (9.25%).

*Nota: el porcentaje faltante corresponde a Zona Urbana con (1.98%) y Cuerpos de Agua con (0.13%).*

	Región hidrológica	Cuenca	Subcuenca	Corrientes de agua	Cuerpos de agua
<b>Hidrografía</b>	Pánuco (100.00%)	R. Moctezuma (100.00%)	R. Amajac (86.64%) y R. Los Hules (13.36%)	Perennes: Agua Salada, Claro, Malila, Huaxcatla y Xaltetla Intermitentes: Grande y Molocotlán	Perennes (0.13%): Atezca.

<b>Uso del suelo y vegetación</b>	Uso del suelo	Vegetación
	Agricultura (11.28%) y zona urbana (1.98%).	Bosque (64%), pastizal (22.39%) y selva (0.22%)

*Nota: el porcentaje faltante corresponde a Cuerpos de Agua con (0.13%).*

<b>Uso potencial de la tierra</b>	Agrícola	Pecuario
	Para agricultura con tracción animal continua (6.04%) No apta para la agricultura (93.96%)	Para el establecimiento de praderas cultivadas con tracción animal (6.04%) No apta para uso pecuario (93.96%)

<b>Zona urbana</b>	La zona urbana está creciendo sobre rocas sedimentarias del Jurásico e ígneas extrusivas del Neógeno, en meseta y sierra; sobre áreas donde originalmente había suelos denominados Leptosol y Luvisol; tiene clima templado húmedo con abundantes lluvias en verano, y está creciendo sobre terrenos previamente ocupados por agricultura y bosque.
--------------------	---

<b>Zonas arqueológicas y monumentos históricos</b>	Cuenta con el exconvento y parroquia de Nuestra Señora de Loreto, construido a mediados del siglo XVI, con una extraordinaria fechada plateresca.
--	---

*Fuente: [www.inafed.gob.mx/wb2/ELOCAL/ELOC\\_Enciclopedia](http://www.inafed.gob.mx/wb2/ELOCAL/ELOC_Enciclopedia)*

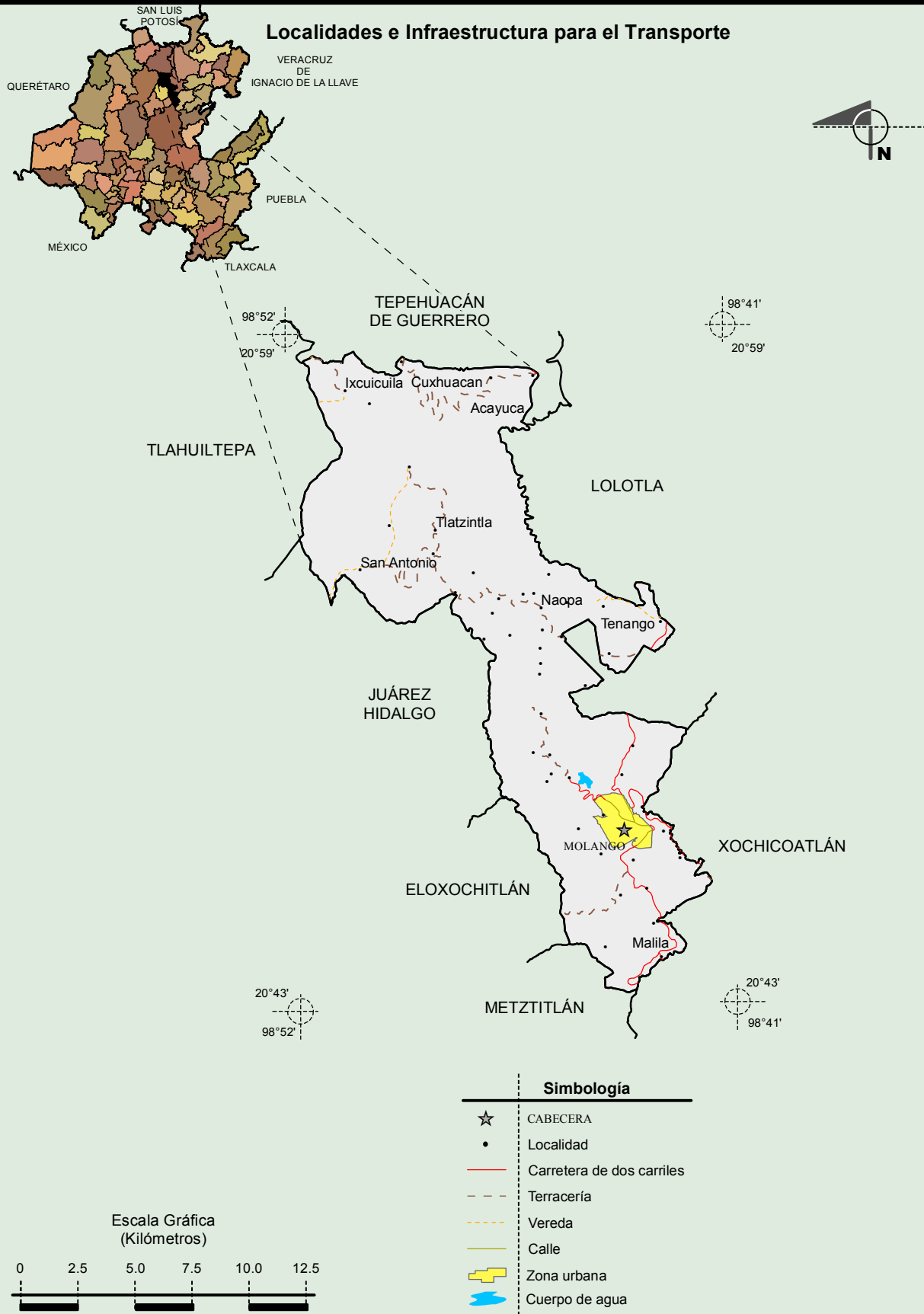
<b>Hablantes de lengua indígena</b>	Dialecto	Número de personas
	Náhuatl, Otomí, Zapoteca y No especificado	90

*Fuente: INEGI. Hidalgo. II Censo de Población y Vivienda, 2005. Tabulados básicos*

	Artesanías	Gastronomía	Música
<b>Cultura popular</b>	No disponible	Alimentos Encontramos alimentos típicos como el Zacahuil. Dulces Dulces elaborados con leche de azúcar y caña. Bebidas Vinos de frutas.	Es tradición del municipio la celebración de fiestas populares en las cuales no puede faltar la música en sus distintas modalidades, destacando entre ellas la banda de viento de Acayuca así como el trío Pastores de la Sierra.

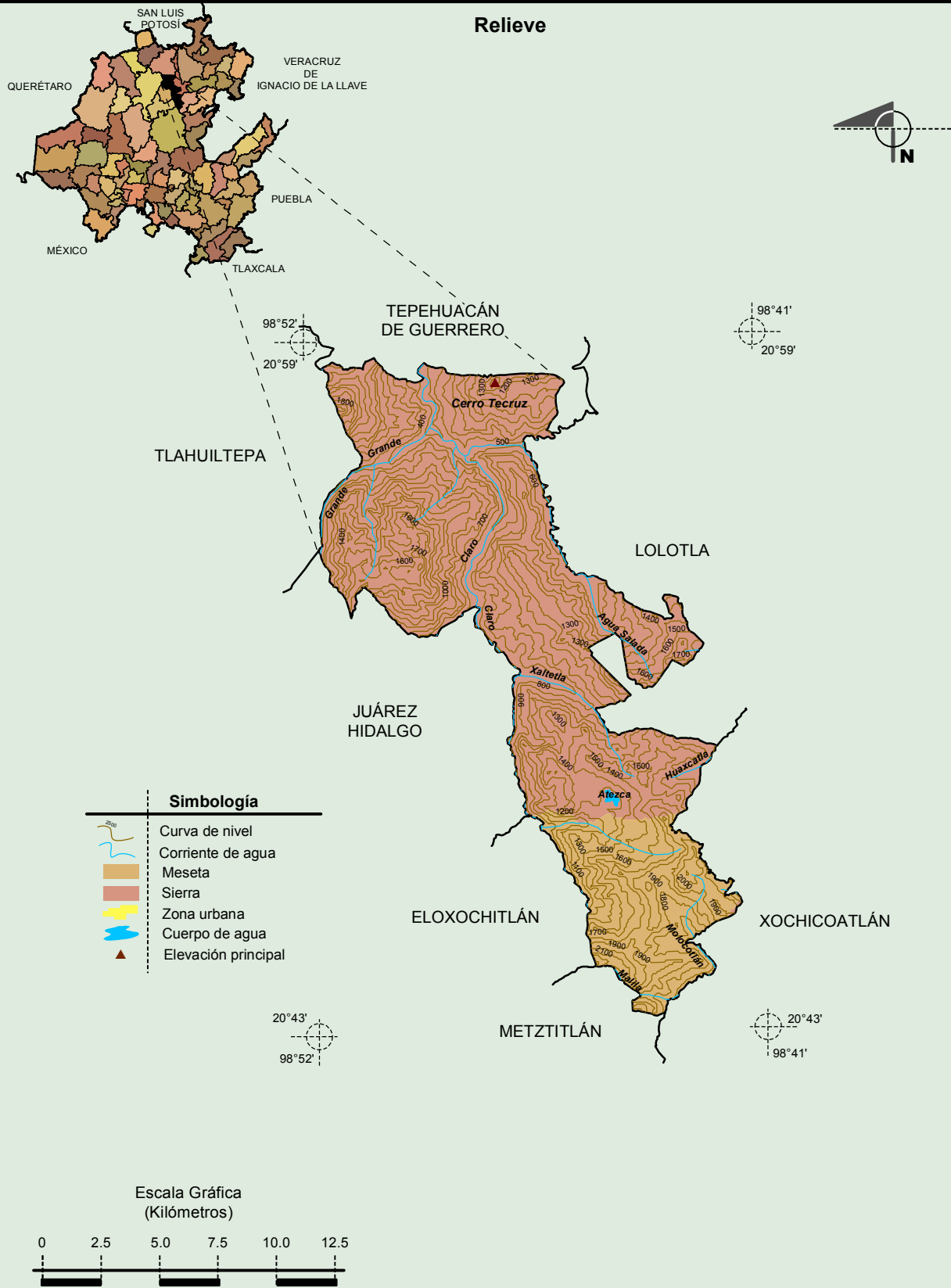
Fuente: [www.inafed.gob.mx/wb2/ELOCAL/ELOC\\_Enciclopedia](http://www.inafed.gob.mx/wb2/ELOCAL/ELOC_Enciclopedia)

**Compendio de información geográfica municipal de los Estados Unidos Mexicanos  
 Molango de Escamilla, Hidalgo**



Fuente: INEGI. *Marco Geoestadístico 2010, versión 4.3.*  
 INEGI. Información Topográfica Digital Escala 1:250 000 serie III.

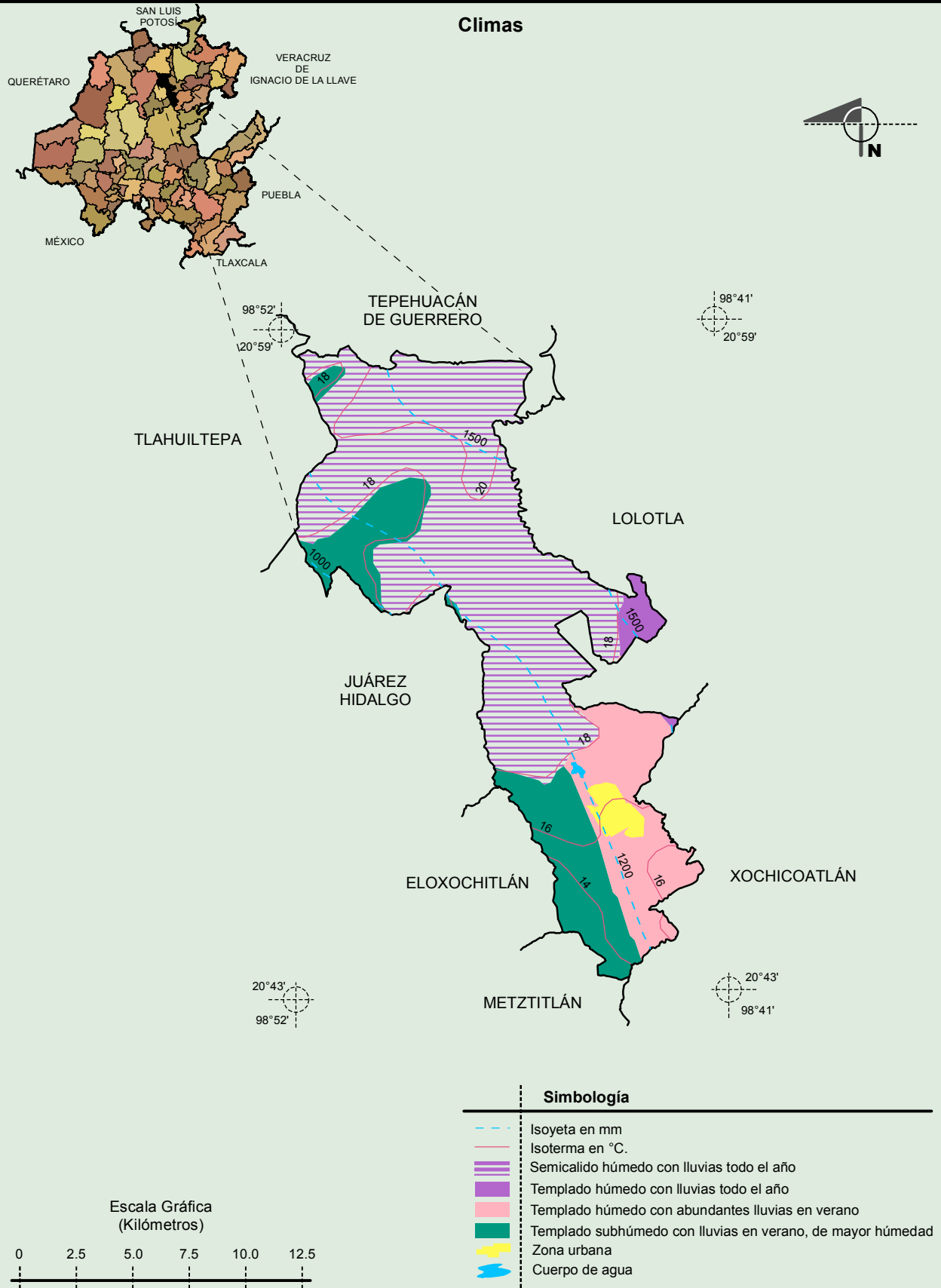
**Compendio de información geográfica municipal de los Estados Unidos Mexicanos  
Molango de Escamilla, Hidalgo**



Fuente: INEGI. *Marco Geoestadístico 2010, versión 4.3.*  
 INEGI. Continuo Nacional del Conjunto de Datos Geográficos de la Carta Fisiográfica 1: 1 000 000, serie I.  
 INEGI. Información Topográfica Digital Escala 1:250 000 serie III.  
 INEGI-CONAGUA. 2007. Mapa de la Red Hidrográfica Digital de México escala 1:250 000. México.

**Compendio de información geográfica municipal de los Estados Unidos Mexicanos  
 Molango de Escamilla, Hidalgo**

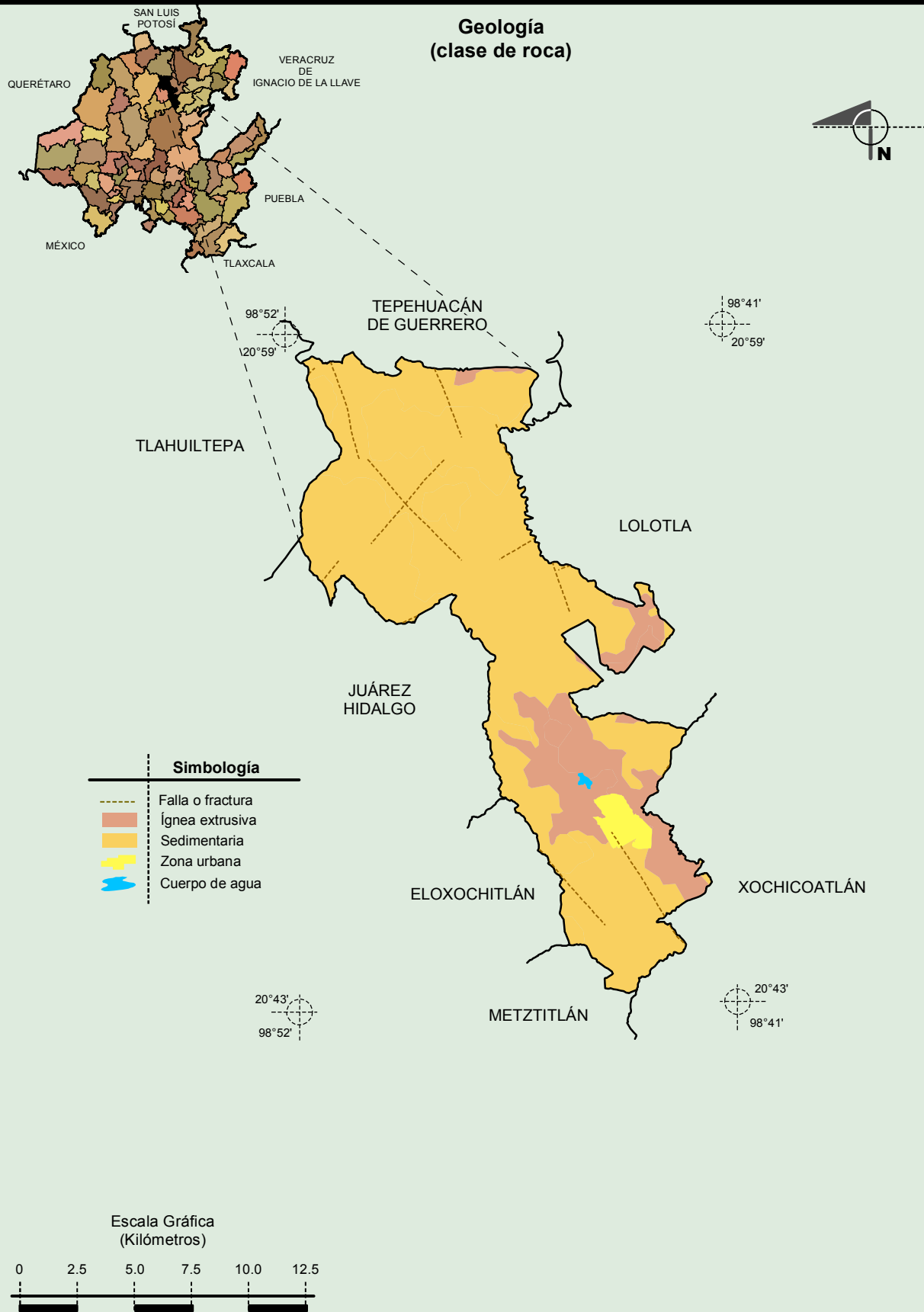
**Climas**



INEGI. Compendio de información geográfica municipal 2010. Molango de Escamilla, Hidalgo. 2010

Fuente: INEGI. *Marco Geoestadístico 2010, versión 4.3.*  
 INEGI. Continuo Nacional del Conjunto de Datos Geográficos de la Carta de Climas, Precipitación Total Anual y Temperatura Media Anual, 1:1 000 000, serie I.  
 INEGI. Información Topográfica Digital Escala 1:250 000 serie III.

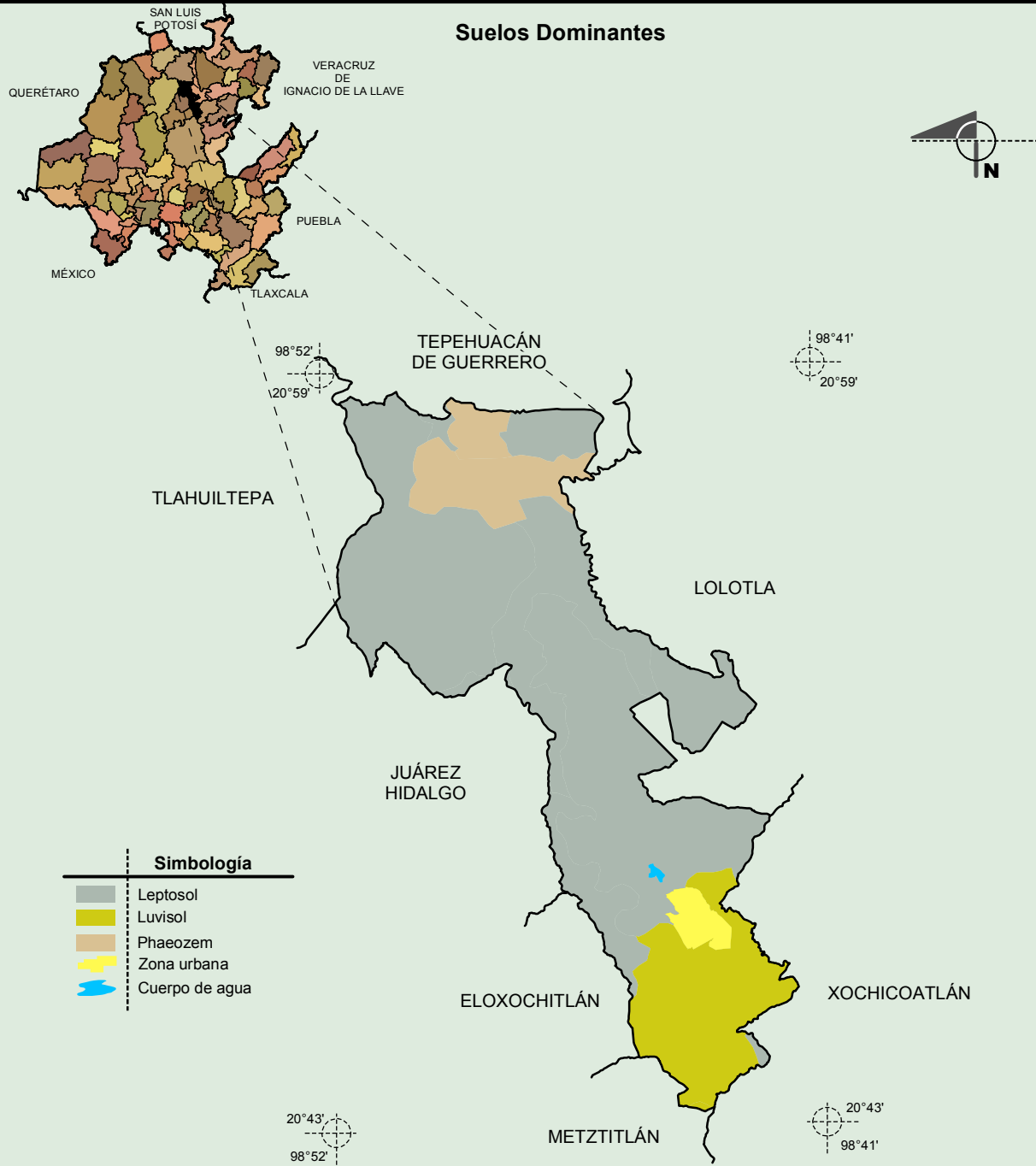
**Compendio de información geográfica municipal de los Estados Unidos Mexicanos  
 Molango de Escamilla, Hidalgo**



Fuente: INEGI. *Marco Geoestadístico 2010, versión 4.3.*  
 INEGI. Continuo Nacional del Conjunto de Datos Geográficos de la Carta Geológica 1:250 000, serie I.  
 INEGI. Información Topográfica Digital Escala 1:250 000 serie III.

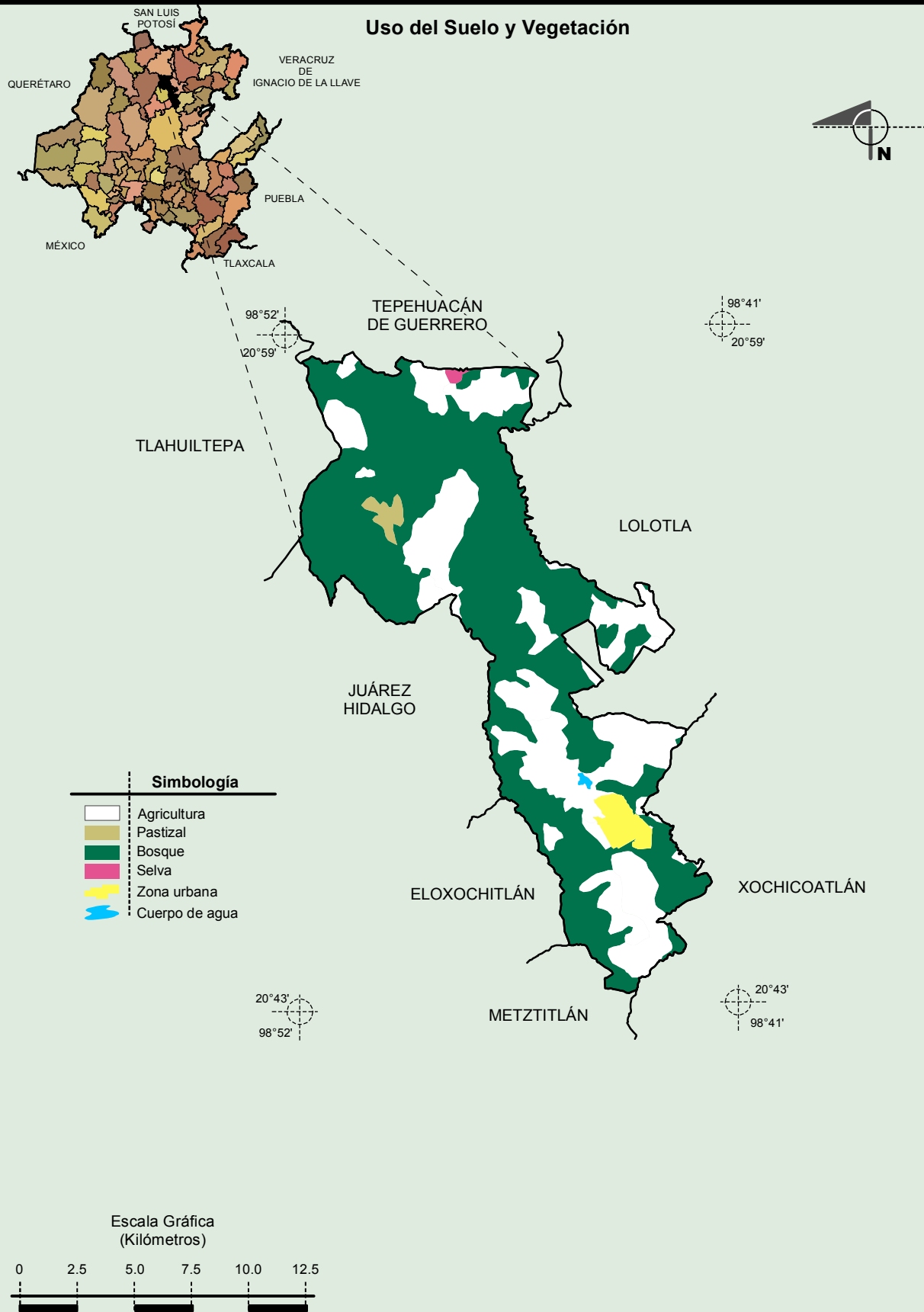
**Compendio de información geográfica municipal de los Estados Unidos Mexicanos  
 Molango de Escamilla, Hidalgo**

**Suelos Dominantes**



Fuente: INEGI. *Marco Geoestadístico 2010, versión 4.3.*  
 INEGI. Conjunto de Datos Vectorial Edafológico, Escala 1:250 000, Serie II (Continuo Nacional).  
 INEGI. Información Topográfica Digital Escala 1:250 000 serie III.

**Compendio de información geográfica municipal de los Estados Unidos Mexicanos  
 Molango de Escamilla, Hidalgo**



Fuente: INEGI. *Marco Geoestadístico 2010, versión 4.3.*  
 INEGI. Conjunto de Datos Vectoriales de Uso del Suelo y Vegetación Serie III Escala 1:250 000.  
 INEGI. Información Topográfica Digital Escala 1:250 000 serie III.