



# Compendio de información geográfica municipal 2010

Mineral de la Reforma

Hidalgo



INSTITUTO NACIONAL  
DE ESTADÍSTICA Y GEOGRAFÍA

# Compendio de información geográfica municipal de los Estados Unidos Mexicanos Mineral de la Reforma, Hidalgo clave geoestadística 13051

Ubicación geográfica	Coordenadas y altitud	Colindancias	Otros datos
	Entre los paralelos 19° 58' y 20° 09' de latitud norte; los meridianos 98° 39' y 98° 47' de longitud oeste; altitud entre 2 300 y 3 000 m.	Colinda al norte con los municipios de Pachuca de Soto y Mineral del Monte; al este con los municipios de Mineral del Monte y Epazoyucan; al sur con los municipios de Epazoyucan y Zempoala; al oeste con los municipios de Zempoala y Pachuca de Soto.	Ocupa el 0.55% de la superficie del estado. Cuenta con 112 localidades y una población total de 127 404 habitantes <a href="http://mapserver.inegi.org.mx/mg n2k/">http://mapserver.inegi.org.mx/mg n2k/</a> ; resultado del censo 2010.

Fisiografía	Provincia	Subprovincia	Sistemas de topografías
	Eje Neovolcánico (100.0%)	Lagos y Volcanes de Anáhuac (91.48%), Sierras y Llanuras de Querétaro e Hidalgo (8.52%)	Llanura (55.52%), Lomerío (35.96%) y Sierra (8.52%)

Clima	Rango de temperatura	Rango de precipitación	Clima
	10 – 16 °C	400 – 700 mm	Semiseco templado (92.52%), templado subhúmedo con lluvias en verano, de menor humedad (6.79%) y semifrío subhúmedo con lluvias en verano, de mayor humedad (0.69%)

Geología	Periodo	Roca	Sitios de interés
	Neógeno (34.61%) y Cuaternario (42.32%)	Ígnea extrusiva: toba ácida (26.35%), andesita (0.31%), andesita-brecha volcánica intermedia (2.92%), brecha volcánica básica (0.04%), riolita-toba ácida (2.65%), riolita (1.3%), Basalto (0.74%) y toba ácida-brecha volcánica ácida (0.51%) Suelo: aluvial (42.11%)	Mina: Oro y plata Banco de material: Relleno y mampostería

Nota: el porcentaje faltante corresponde a Zona Urbana con (23.07%).

Edafología	Suelo dominante
	Phaeozem (62.19%), Leptosol (0.07%) y Regosol (14.67%)

Nota: el porcentaje faltante corresponde a Zona Urbana con (23.07%).

Hidrografía	Región hidrológica	Cuenca	Subcuenca	Corrientes de agua	Cuerpos de agua
	Pánuco (100.0%)	R. Moctezuma (100.0%)	R. Tezontepec (100.0%)	Perenne Intermitente: Temascalillos, San Pablo y El Arroyo Zopilote	No disponible

Uso del suelo y vegetación	Uso del suelo	Vegetación
	Agricultura (63.18%) y zona urbana (23.07%)	Pastizal (6.05%), matorral (3.25%) y bosque (4.45%)

Uso potencial de la tierra	Agrícola	Pecuario
	Para la agricultura mecanizada continua (42.31%) Para la agricultura manual estacional (0.54%) No apta para la agricultura (57.15%)	Para el establecimiento de praderas cultivadas con maquinaria agrícola (42.17%) Para el aprovechamiento de la vegetación natural diferente del pastizal (17.6%) Para el aprovechamiento de la vegetación natural únicamente por el ganado caprino (17.17%). No aptos para el aprovechamiento pecuario (23.06%)

Zona urbana	Las zonas urbanas están creciendo sobre rocas ígneas extrusivas del Neógeno y suelo aluvial del Cuaternario, en llanura y lomerío; sobre áreas donde originalmente habían suelos denominados Phaeozem y Regosol; tienen clima semiseco templado y templado subhúmedo con lluvias en verano, de menor humedad, y está creciendo sobre terrenos previamente ocupados por agricultura, bosque, matorral y pastizal.
-------------	--

Zonas arqueológicas y monumentos históricos	Dentro de los llamados Monumentos Arqueológicos se sabe que pocos han sido los datos investigados en relación con la población prehispánica en Mineral de la Reforma. Existen hallazgos de ruinas arqueológicas de considerable y que se encuentran de los asentamientos consolidados de lo que ahora es Pachuquilla, pero han sido aislados y pocos estudiados, sin embargo no se duda de la importancia que durante el siglo XVIII alcanzó Pachuquilla, simplemente al conocer el templo que hoy en la actualidad se conserva aunque se le han hecho unos pocos de cambios. Dentro del orden natural, podemos visualizar que el cerro que limita el barrio de Apepelco se han encontrado
---	---

	<p>basamentos incompletos y muy destruidos que indican presencia humana. Así mismo en el cerro, al oriente de la actual plaza, han aparecido algunos ídolos y restos de cerámica que desafortunadamente no fueron clasificados.</p> <p>El investigador alemán Alejandro Von Humbolt, durante su visita realizada a México en plan de estudio de la flora, y sus poblaciones aledañas, dejó asentado en su obra " Ensayo Político sobre el Reino de la Nueva España " que Pachuquilla era una de las poblaciones más antiguas de la comarca minera y que tuvo una gran cantidad de habitantes, al grado de ser República de Indios, significando que tenía una autoridad indígena que con los virreinales se encargaban de la administración y la justicia.</p> <p>Al pasar a los monumentos arquitectónicos, encontramos la Iglesia la Preciosa Sangre, que no tiene antecedentes propios, y sólo podemos establecer que tanto San Guillermo y Azoyatla figuran en 1746 como parte de la alcaldía mayor de Pachuca y que el desarrollo evangélico obedece al clero secular que a principios del siglo XVIII dio atención a esos poblados.</p> <p>La iglesia esta construida de mampostería está en el centro de la población de una sola nave, teniendo cubierta de bóveda de cañón con lunetos dividida en dos secciones por tres arcos, rebajados sobre pilastras y piso de madera y ladrillo. En la sección que precede al presbiterio se levanta una cúpula octagonal sobre pechinas, rematada en una linternilla, cuyo cimborrio se encuentra exornado con azulejos.</p> <p>El presbiterio ha sido agregado por el ábside, teniendo cubierta de bóveda de cañón, sobre una plataforma de tres peldaños, se alza al altar mayor de mampostería, lo mismo que dos colaterales a cada lado.</p> <p>En la fachada aplanada de mezcla, encalada con el resto, la puerta de entrada se abre bajo un arco de medio punto sobre pilastras encuadrado por otras dos que sostienen un entablamento sencillo, y rematan a través de este en pirámides con bolas. En la parte superior y al eje de la puerta hay una ventana que ilumina el coro; un nicho con una esquina sin fecha.</p> <p>Adosada al costado norte en los machones y remata en una linternilla, dos de sus campanas, estas fechadas en 1856 y 1880 respectivamente; quedando la menor sin fecha.</p> <p>Iluminan la nave cuatro ojos de buey en el tambor de la cúpula y una ventana al sur, estando otras dos tapas en el mismo lado.</p> <p>Tiene anexos un atrio cementerio, barda con mampostería que rodea la construcción por el norte, sur y poniente, la capilla de Jesús Nazareno comunicada con la iglesia, tiene cubierta de bóveda de cañón y piso de madera, una ventana al oriente y otra al poniente le proporcionan escasa luz.</p> <p>En su muro se encuentra la inscripción y fecha mencionadas, una puerta del lado de la epístola, permite el paso a la sacristía de la misma construcción, techo envigado a una vertiente y piso de ladrillo y otra puerta de salida a un patio formado por este departamento, que también tiene una ventana.</p>
--	--

Fuente: [http://www.e-local.gob.mx/wb2/ELOCAL/EMM\\_hidalg](http://www.e-local.gob.mx/wb2/ELOCAL/EMM_hidalg)

Hablantes de lengua indígena	Dialecto	Número de personas
	Náhuatl, Otomí, Zapoteca, Totonaca, Tepehua y No especificado.	1 157

Fuente: INEGI. Hidalgo. II Censo de Población y Vivienda, 2005. Tabulados básicos

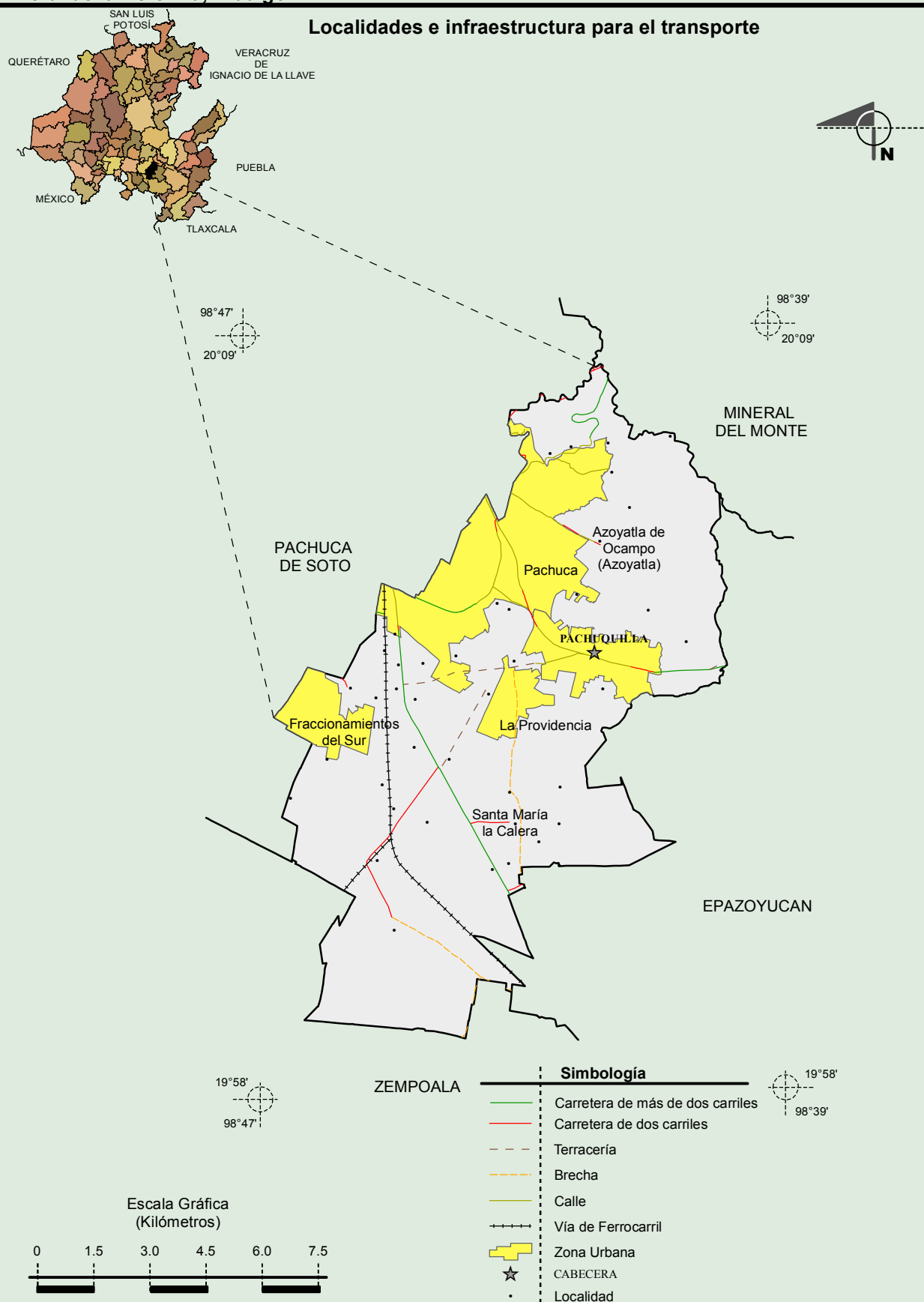
Cultura popular	Artesanías	Gastronomía	Música
	Alfarería, bolsas, cinturones y figuras de ixtle. Asimismo el municipio tiene grupos indígenas otomíes, que vienen siendo parte de su cultura.	Alimentos Mixiote, barbacoa, carnitas, mole verde y gorditas. Dulces Alegrijes y palanquetas. Bebidas El Pulque.	No disponible

Fuente: [http://www.e-local.gob.mx/wb2/ELOCAL/EMM\\_hidalg](http://www.e-local.gob.mx/wb2/ELOCAL/EMM_hidalg)



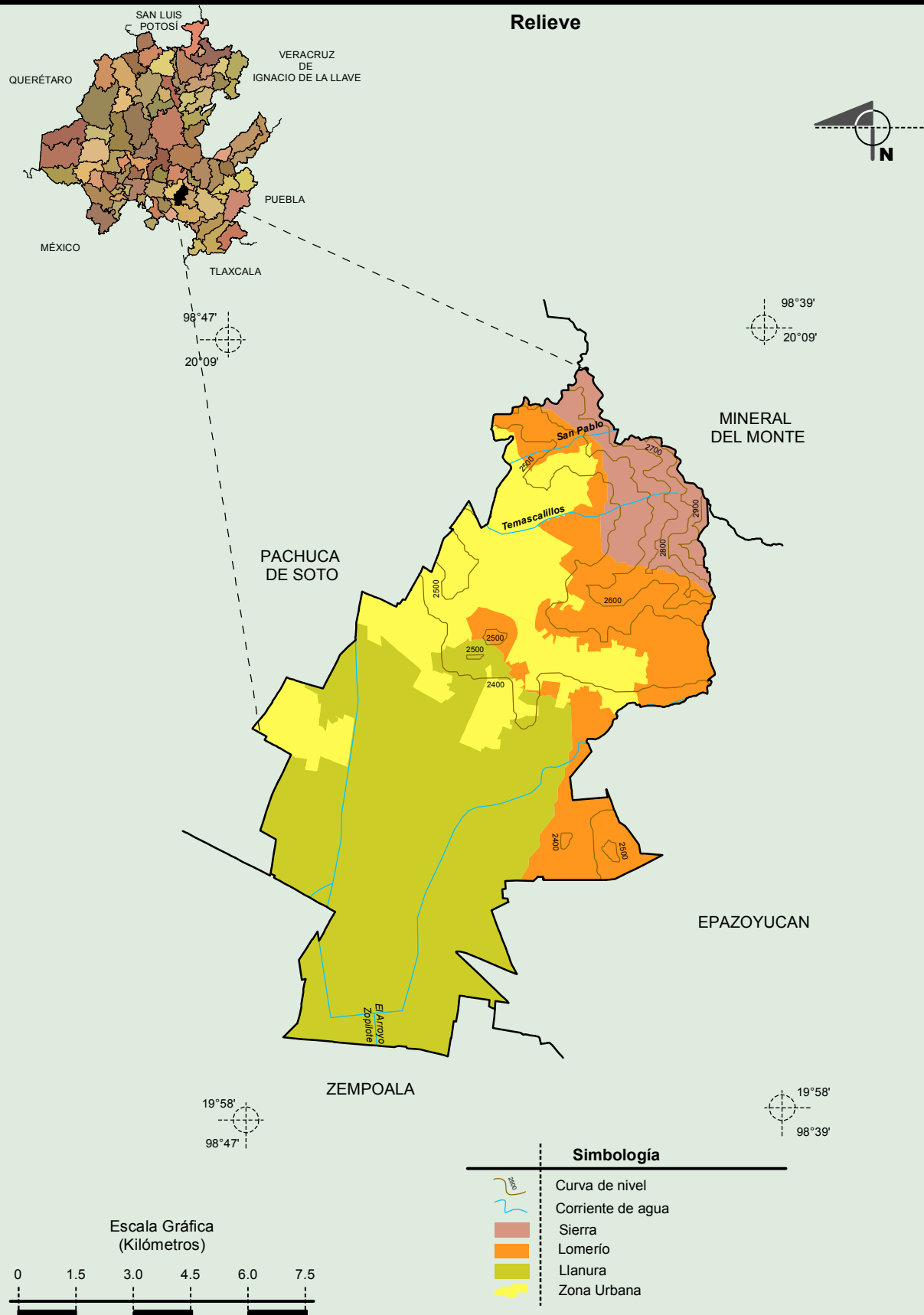
# Compendio de información geográfica municipal de los Estados Unidos Mexicanos Mineral de la Reforma, Hidalgo

## Localidades e infraestructura para el transporte



Fuente: INEGI. Marco Geoestadístico 2010, versión 4.3.  
INEGI. Información Topográfica Digital Escala 1:250 000 serie II.

**Compendio de información geográfica municipal de los Estados Unidos Mexicanos**  
**Mineral de la Reforma, Hidalgo**



Fuente: INEGI. *Marco Geoestadístico 2010, versión 4.3.*

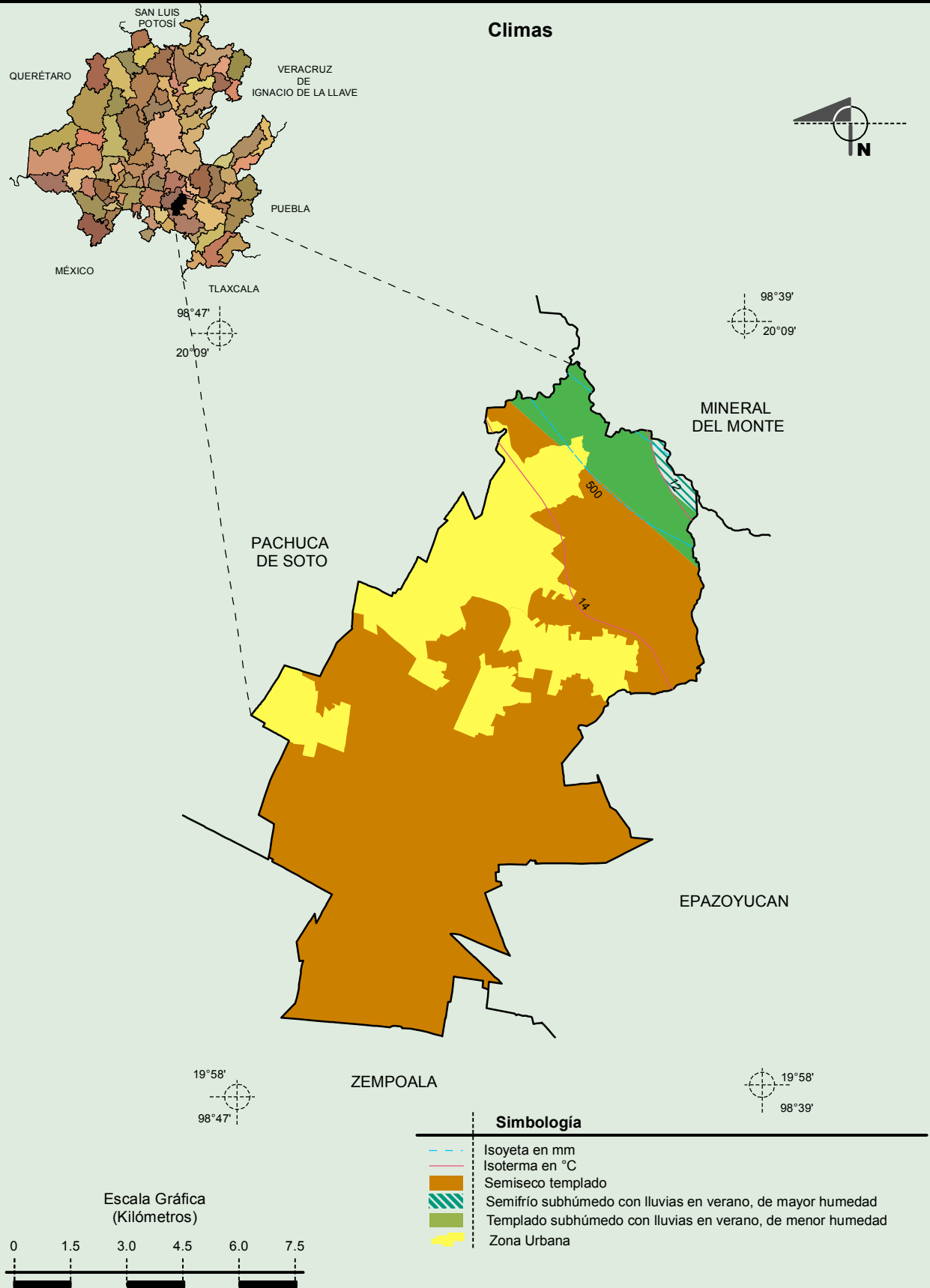
INEGI. Continuo Nacional del Conjunto de Datos Geográficos de la Carta Fisiográfica 1: 1 000 000, serie I.

INEGI. Información Topográfica Digital Escala 1:250 000 serie II.

INEGI-CONAGUA. 2007. Mapa de la Red Hidrográfica Digital de México escala 1:250 000. México.

# Compendio de información geográfica municipal de los Estados Unidos Mexicanos

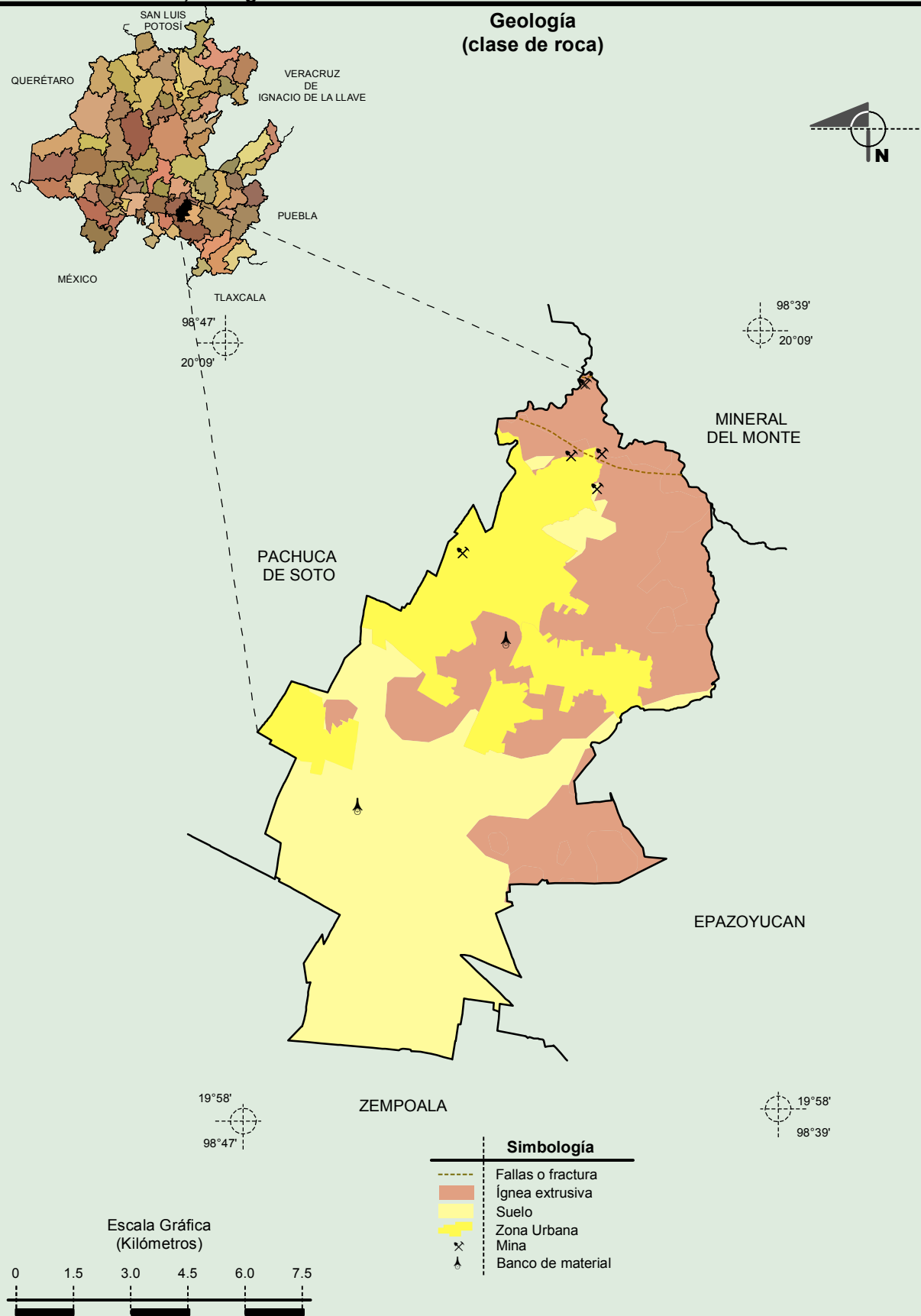
## Mineral de la Reforma, Hidalgo



Fuente: INEGI. *Marco Geoestadístico 2010, versión 4.3.*

INEGI. Continuo Nacional del Conjunto de Datos Geográficos de la Carta de Climas, Precipitación Total Anual y Temperatura Media Anual, 1:1 000 000, serie I.

**Compendio de información geográfica municipal de los Estados Unidos Mexicanos**  
**Mineral de la Reforma, Hidalgo**



Fuente: INEGI. *Marco Geoestadístico 2010, versión 4.3.*

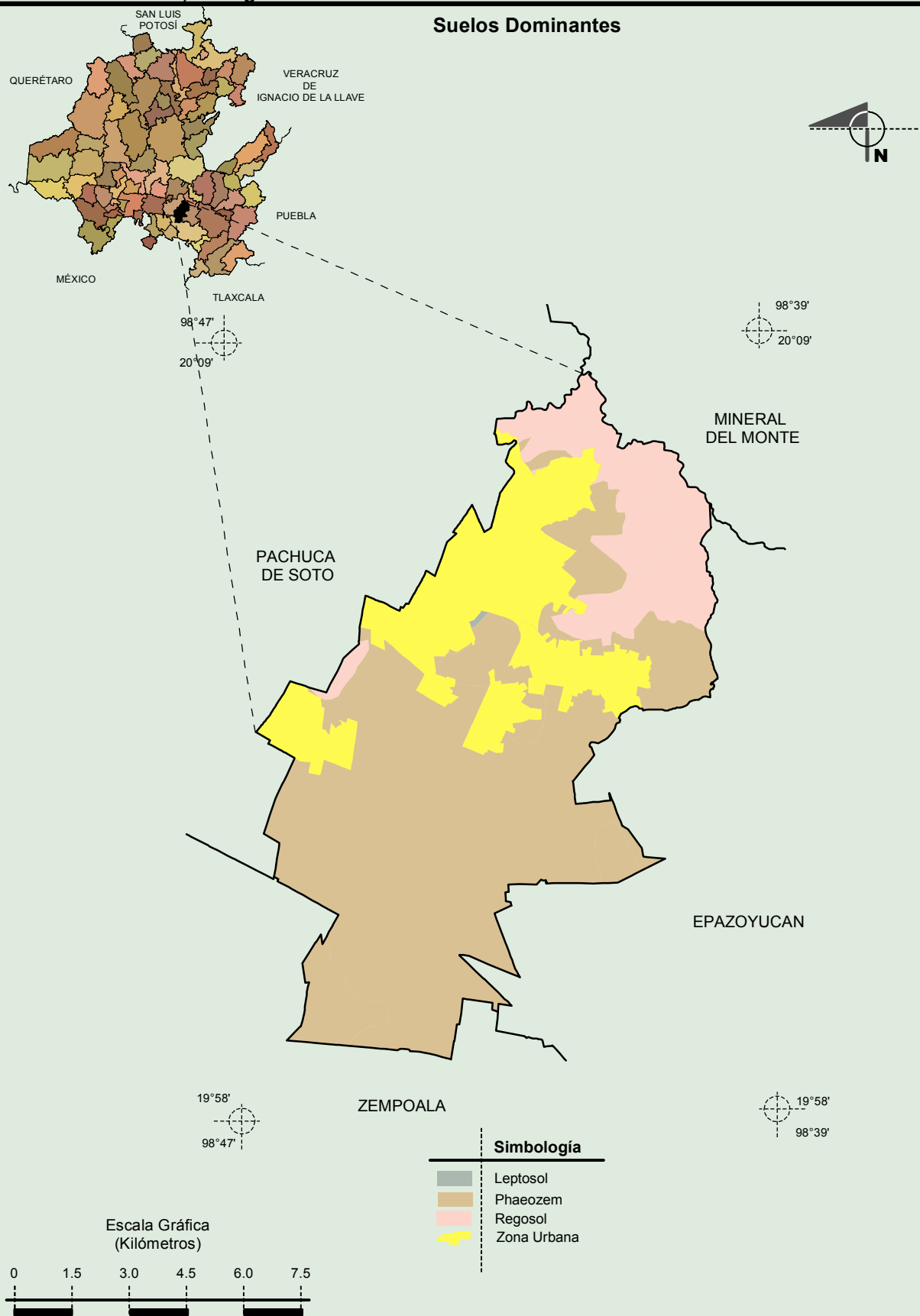
INEGI. Continuo Nacional del Conjunto de Datos Geográficos de la Carta Geológica 1:250 000, serie I.



# Compendio de información geográfica municipal de los Estados Unidos Mexicanos

## Mineral de la Reforma, Hidalgo

### Suelos Dominantes

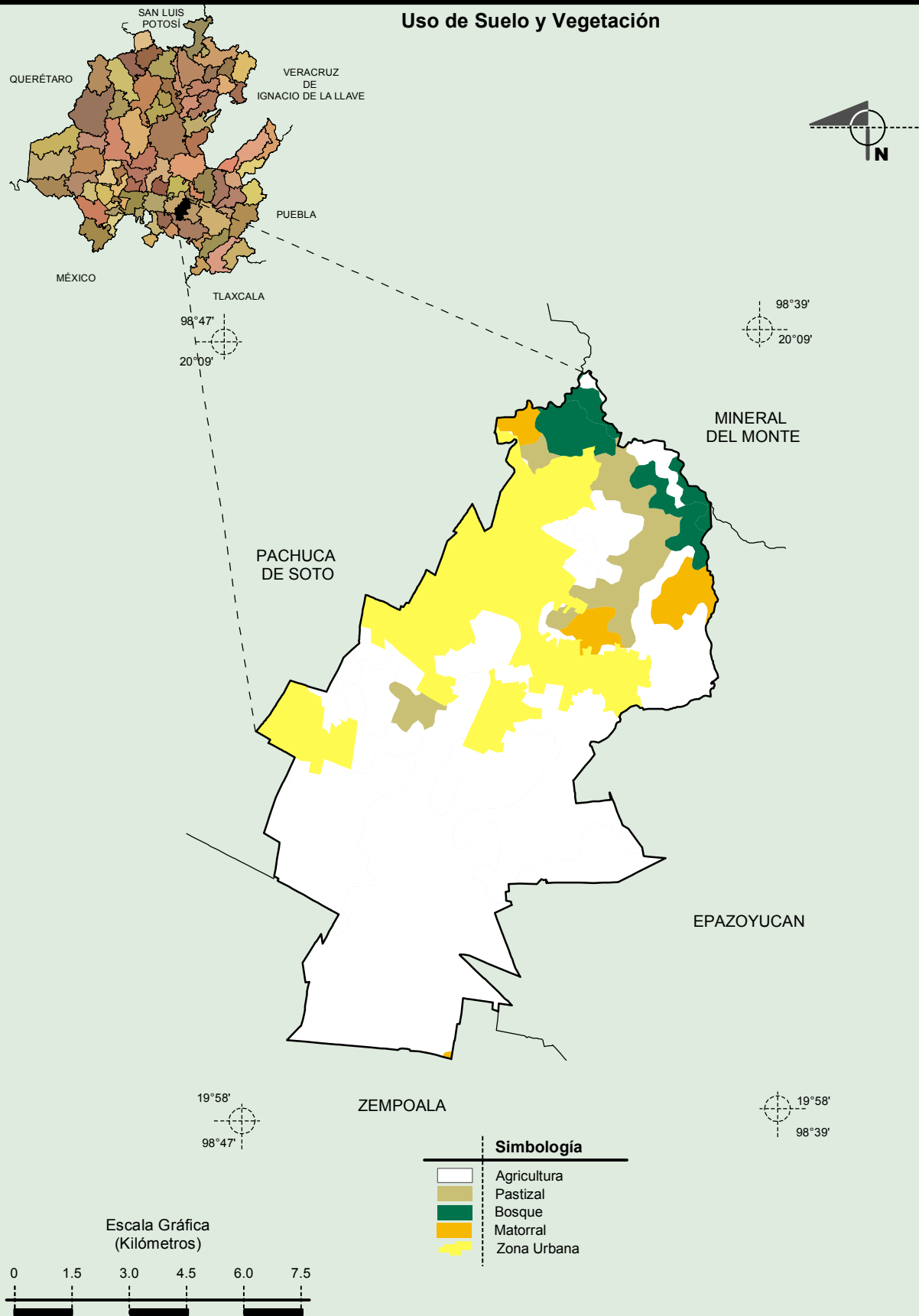


Fuente: INEGI. *Marco Geoestadístico 2010, versión 4.3.*

INEGI. Conjunto de Datos Vectorial Edafológico, Escala 1:250 000, Serie II (Continuo Nacional).

Compendio de información geográfica municipal de los Estados Unidos Mexicanos  
**Mineral de la Reforma, Hidalgo**

**Uso de Suelo y Vegetación**



Fuente: INEGI. *Marco Geoestadístico 2010, versión 4.3.*

INEGI. Conjunto de Datos Vectoriales de Uso del Suelo y Vegetación Serie III Escala 1:250 000.