



Compendio de información geográfica municipal 2010

San Agustín Tlaxiaca

Hidalgo



Compendio de información geográfica municipal de los Estados Unidos Mexicanos San Agustín Tlaxiaca, Hidalgo clave geoestadística 13052

Ubicación geográfica	Coordenadas y altitud	Colindancias	Otros datos
	Entre los paralelos 19° 57' y 20° 12' de latitud norte; los meridianos 98° 46' y 99 °05' de longitud oeste; altitud entre 2 000 y 3 100 m.	Colinda al norte con los municipios de Ajacuba, Actopan, El Arenal y Mineral del Chico; al este con los municipios de Mineral del Chico, Pachuca de Soto y Zapotlán de Juárez; al sur con los municipios de Zapotlán de Juárez, Tolcayuca y con el estado de México; al oeste con el estado de México y el municipio de Ajacuba.	Ocupa el 1.43% de la superficie del estado. Cuenta con 63 localidades y una población total de 32 057 habitantes http://mapserver.inegi.org.mx/mgn2k/ ; resultado del censo 2010.

Fisiografía	Provincia	Subprovincia	Sistemas de topofomas
	Eje Neovolcánico (100.0%)	Sierras y Llanuras de Querétaro e Hidalgo (98.23%), Lagos y Volcanes de Anáhuac (1.77%)	Sierra (89.99%), Meseta (8.11%), Lomerío (1.75%) y Llanura (0.15%)

Clima	Rango de temperatura	Rango de precipitación	Clima
	12 – 18°C	500 – 700 mm	Templado subhúmedo con lluvias en verano, de menor humedad (72.19%) y semiseco templado (27.81%).

Geología	Periodo	Roca	Sitios de interés
	Neógeno (93.3%) y Cuaternario (3.05%)	Ígnea extrusiva: volcanoclástico (52.53%), basalto-brecha volcánica básica (34.55%), toba ácida (2.67%), andesita-brecha volcánica intermedia (1.87%), brecha volcánica básica (1.52%) y Toba Acida-Brecha volcanica Acida (0.39%) Suelo: aluvial (2.82%)	No disponible

Nota: el porcentaje faltante corresponde a Zona Urbana con (3.65%).

Edafología	Suelo dominante
	Phaeozem (56.19%), Vertisol (20.51%), Leptosol (19.52%) y Luvisol (0.13%)

Nota: el porcentaje faltante corresponde a Zona Urbana con (3.65%).

	Región hidrológica	Cuenca	Subcuenca	Corrientes de agua	Cuerpos de agua
Hidrografía	Pánuco (100.0%)	R. Moctezuma (100.0%)	R. Actopan (63.63%), R. Salado (17.69%), R. Tula (12.65%) y R. Tezontepec (6.03%)	Intermitente: Capula, Damie, El Huizache, El Molino, EL Púlpito, El Bosque, El Salto, Membrillo, Ojo de Nova, San Agustín y San José	No disponible

Uso del suelo y vegetación	Uso del suelo	Vegetación
	Agricultura (56.67%) y zona urbana (0.15%)	Pastizal (21.96%), matorral (19.38%) y bosque (1.84%)

Uso potencial de la tierra	Agrícola	Pecuario
	Para la agricultura mecanizada continua (12.41%) Para la agricultura con tracción animal continúa (17.02%) Para la agricultura con tracción animal estacional (17.44%) Para la agricultura manual estacional (14.63%) No apta para la agricultura (38.50%)	Para el establecimiento de praderas cultivadas con maquinaria agrícola (12.41%) Para el establecimiento de praderas cultivadas con tracción animal (17.02%) Para el aprovechamiento de la vegetación de pastizal (9.35%) Para el aprovechamiento de la vegetación natural diferente del pastizal (36.56%) Para el aprovechamiento de la vegetación natural únicamente por el ganado caprino (3.09%) No apta para uso pecuario (21.57%)

Zona urbana	La zona urbana está creciendo sobre rocas ígneas extrusivas del Neógeno, en sierra; sobre áreas donde originalmente había suelos denominados Phaeozem y Vertisol; tiene clima templado subhúmedo con lluvias en verano, de menor humedad y está creciendo sobre terrenos previamente ocupados por agricultura y pastizal.
--------------------	---

Zonas arqueológicas y monumentos históricos	<p>Un monumento arquitectónico con que cuenta el municipio de San Agustín Tlaxiaca es la iglesia de San Agustín construida en el siglo XVI. Otro monumento es un casco de hacienda de la comunidad de Cuauhtepic de Pozos, cuenta con unas pinturas murales, según se dice son muy antiguas. Además de estos monumentos encontramos en el municipio algunos bustos de los héroes de la patria.</p>
--	--

Fuente: http://www.e-local.gob.mx/wb2/ELOCAL/EMM_hidalgo

Hablantes de lengua indígena	Dialecto	Número de personas
	Otomí, Náhuatl, Mixteca, Mazahua, Totonaca y No especificado.	116

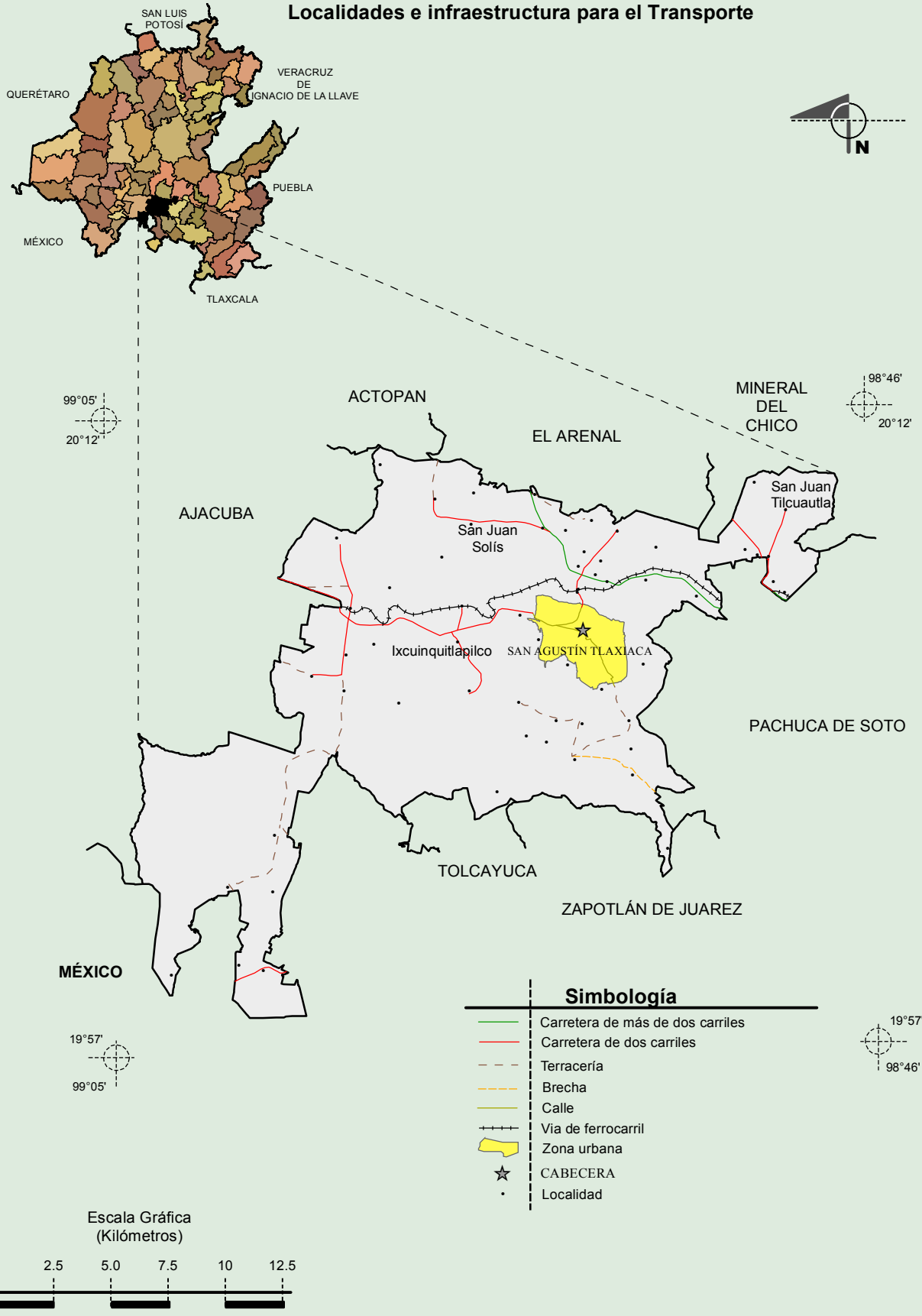
Fuente: INEGI. Hidalgo. *II Censo de Población y Vivienda, 2005. Tabulados básicos*

Cultura popular	Artesanías	Gastronomía	Música
	<p>En lo que se refiere a las artesanías hay personas que se dedican a la explotación de la lechuguilla, que consiste en tallar las pencas de maguey para la elaboración de estropajos, escobetillas, lazos, así como para la elaboración de nidos de aves de cautiverio. Dichas artesanías se pueden observar en su color natural.</p>	<p>Si hablamos de comida podemos decir que no hay platillo principal o representativo, pero la alimentación de la gente consiste básicamente en sopa de pasta, algún guisado en salsa verde, tortillas elaboradas en casa, café y pan. Las plantas que se utilizan para la elaboración de los alimentos se pueden consumir sin ningún riesgo siempre y cuando estén perfectamente cocidas.</p>	No disponible

Fuente: http://www.e-local.gob.mx/wb2/ELOCAL/EMM_hidalgo

**Compendio de información geográfica municipal de los Estados Unidos Mexicanos
San Agustín Tlaxiaca, Hidalgo**

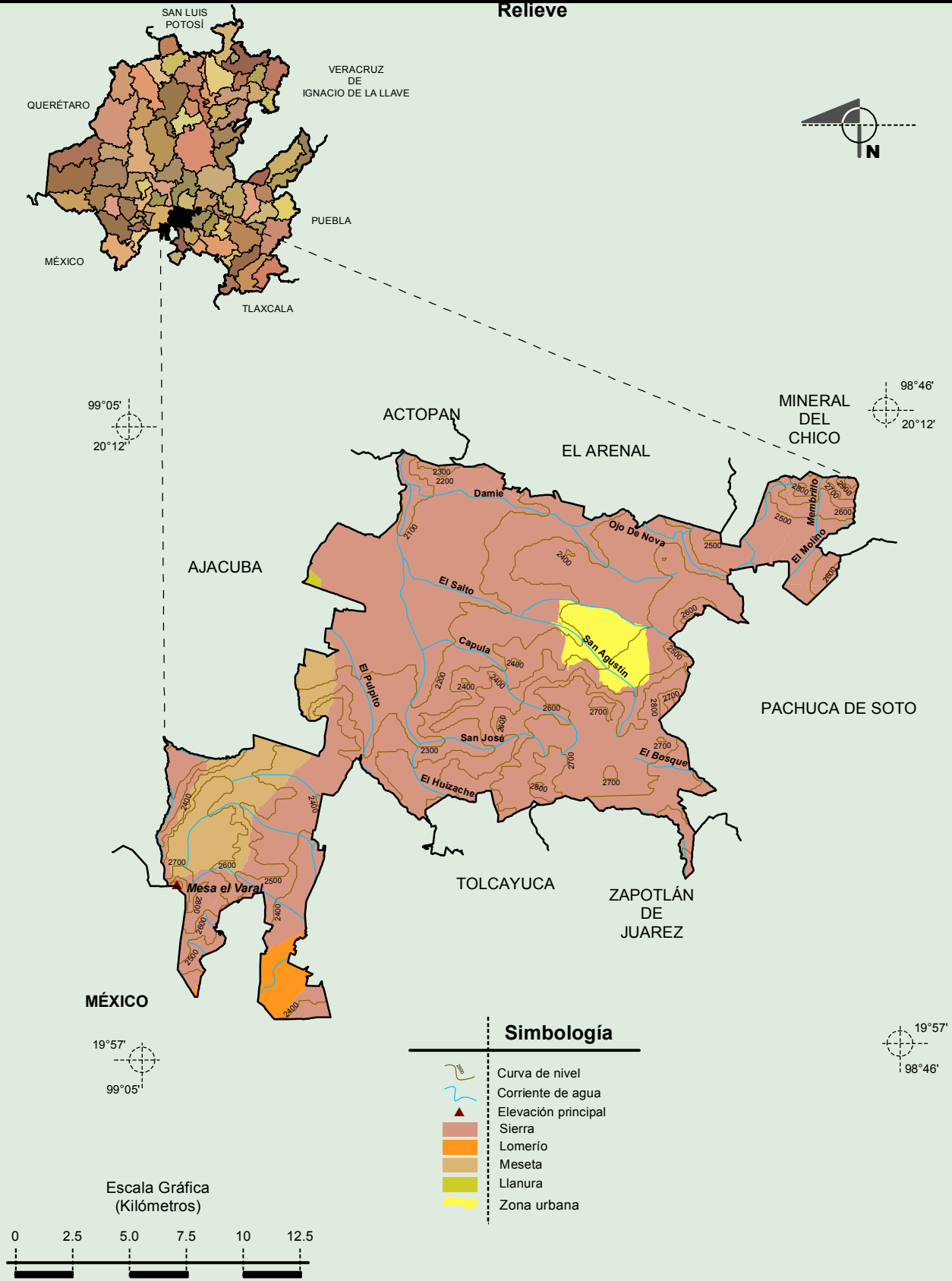
Localidades e infraestructura para el Transporte



Fuente: INEGI. Marco Geoestadístico 2010, versión 4.3.
INEGI. Información Topográfica Digital Escala 1:250 000 serie II.

Compendio de información geográfica municipal de los Estados Unidos Mexicanos
San Agustín Tlaxiaca, Hidalgo

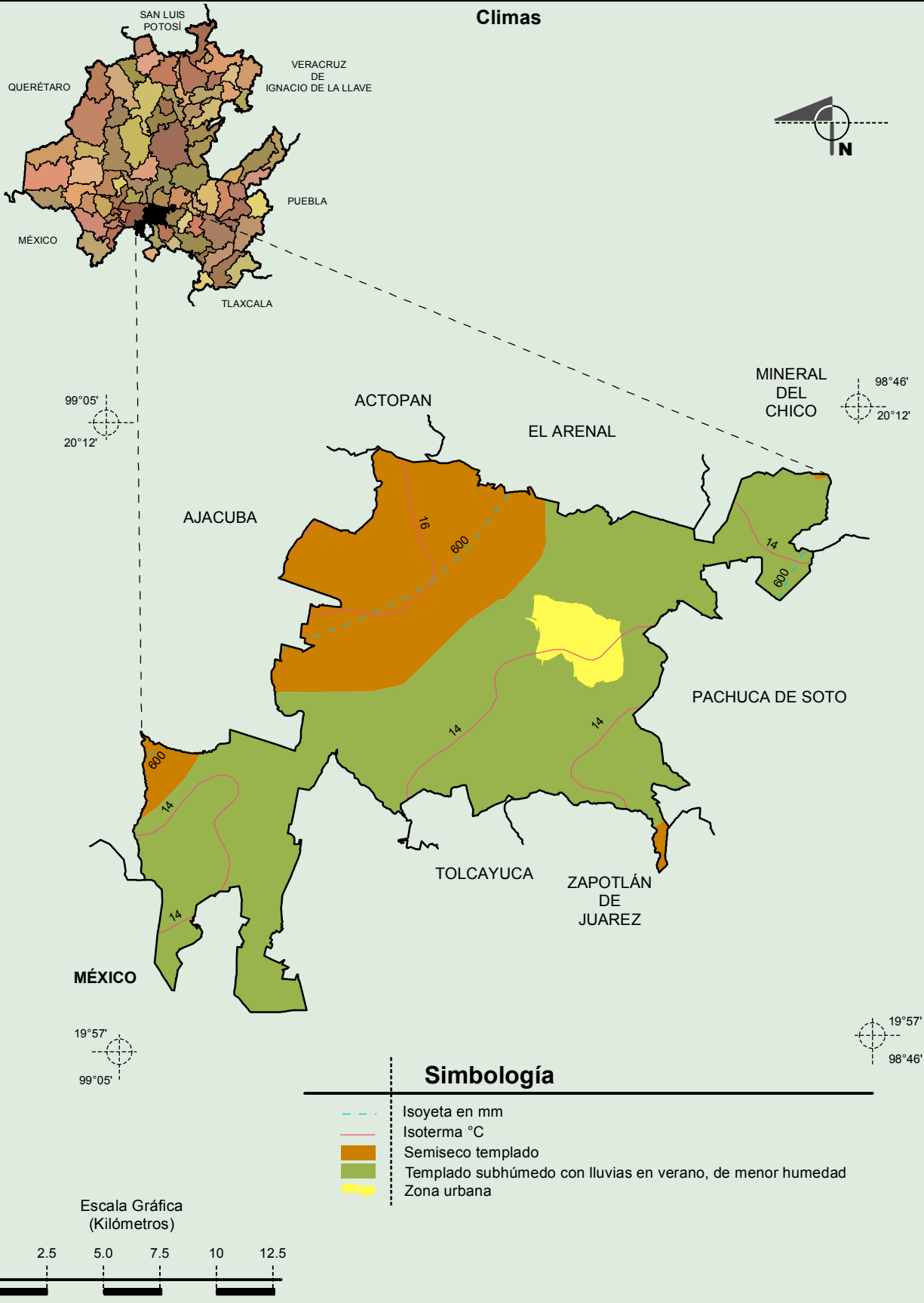
Relieve



Fuente: INEGI. *Marco Geoestadístico 2010, versión 4.3.*
 INEGI. Continuo Nacional del Conjunto de Datos Geográficos de la Carta Fisiográfica 1: 1 000 000, serie I.
 INEGI. Información Topográfica Digital Escala 1:250 000 serie II.
 INEGI-CONAGUA. 2007. Mapa de la Red Hidrográfica Digital de México escala 1:250 000. México.

**Compendio de información geográfica municipal de los Estados Unidos Mexicanos
San Agustín Tlaxiaca, Hidalgo**

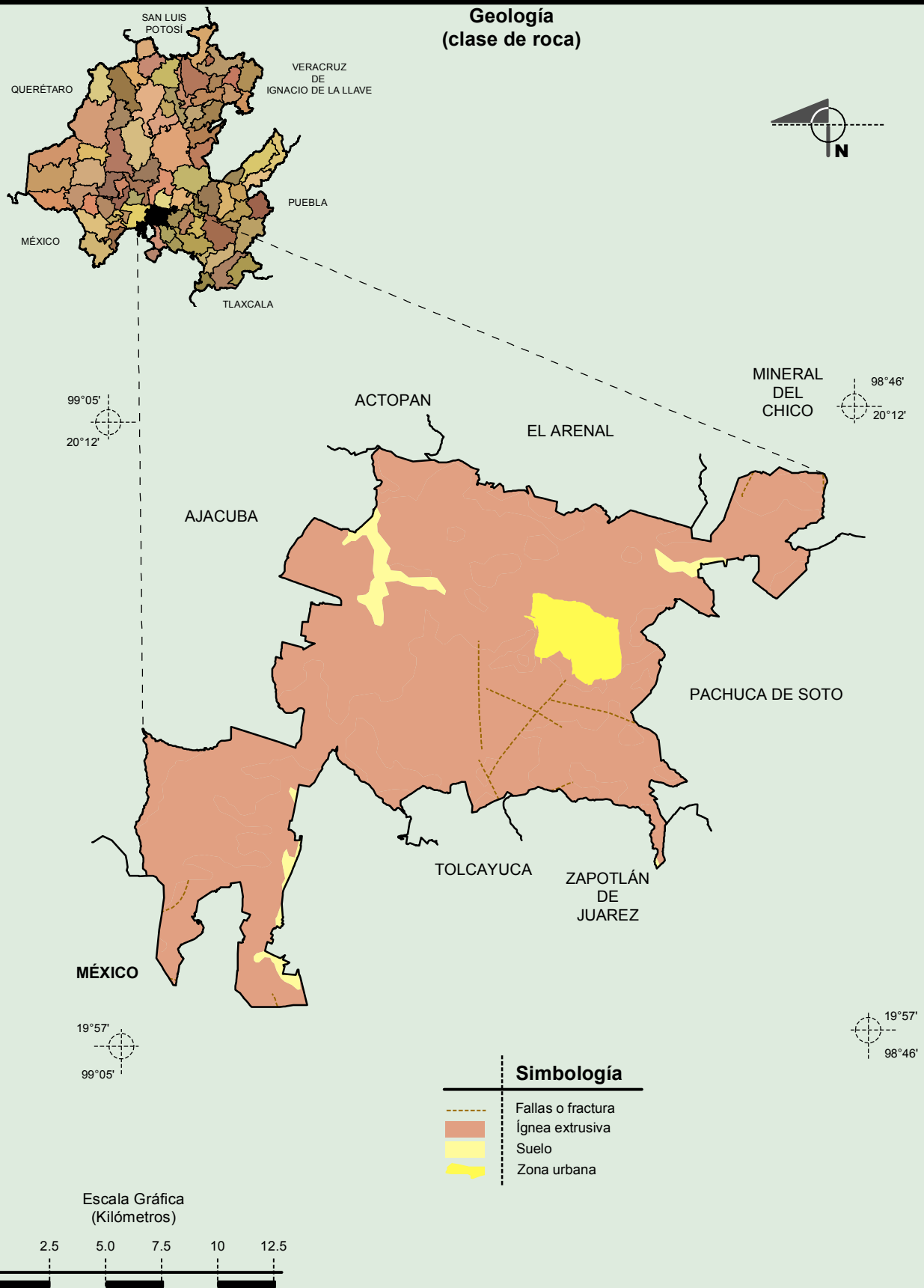
Climas



Fuente: INEGI. *Marco Geoestadístico 2010, versión 4.3.*

INEGI. Continuo Nacional del Conjunto de Datos Geográficos de la Carta de Climas, Precipitación Total Anual y Temperatura Media Anual, 1:1 000 000, serie I.

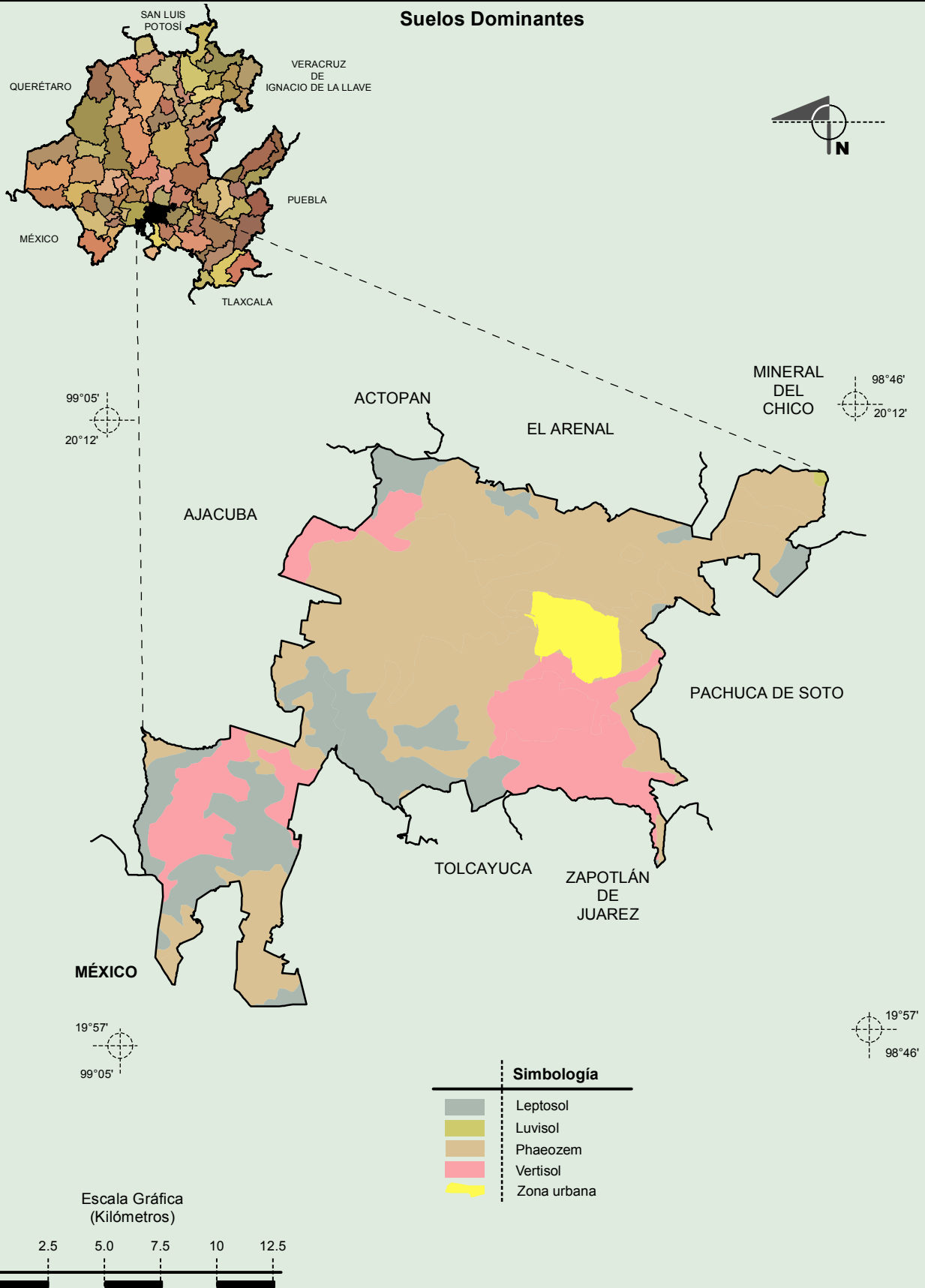
**Compendio de información geográfica municipal de los Estados Unidos Mexicanos
San Agustín Tlaxiaca, Hidalgo**



Fuente: INEGI. *Marco Geoestadístico 2010, versión 4.3.*
INEGI. Continuo Nacional del Conjunto de Datos Geográficos de la Carta Geológica 1:250 000, serie I.

**Compendio de información geográfica municipal de los Estados Unidos Mexicanos
San Agustín Tlaxiaca, Hidalgo**

Suelos Dominantes

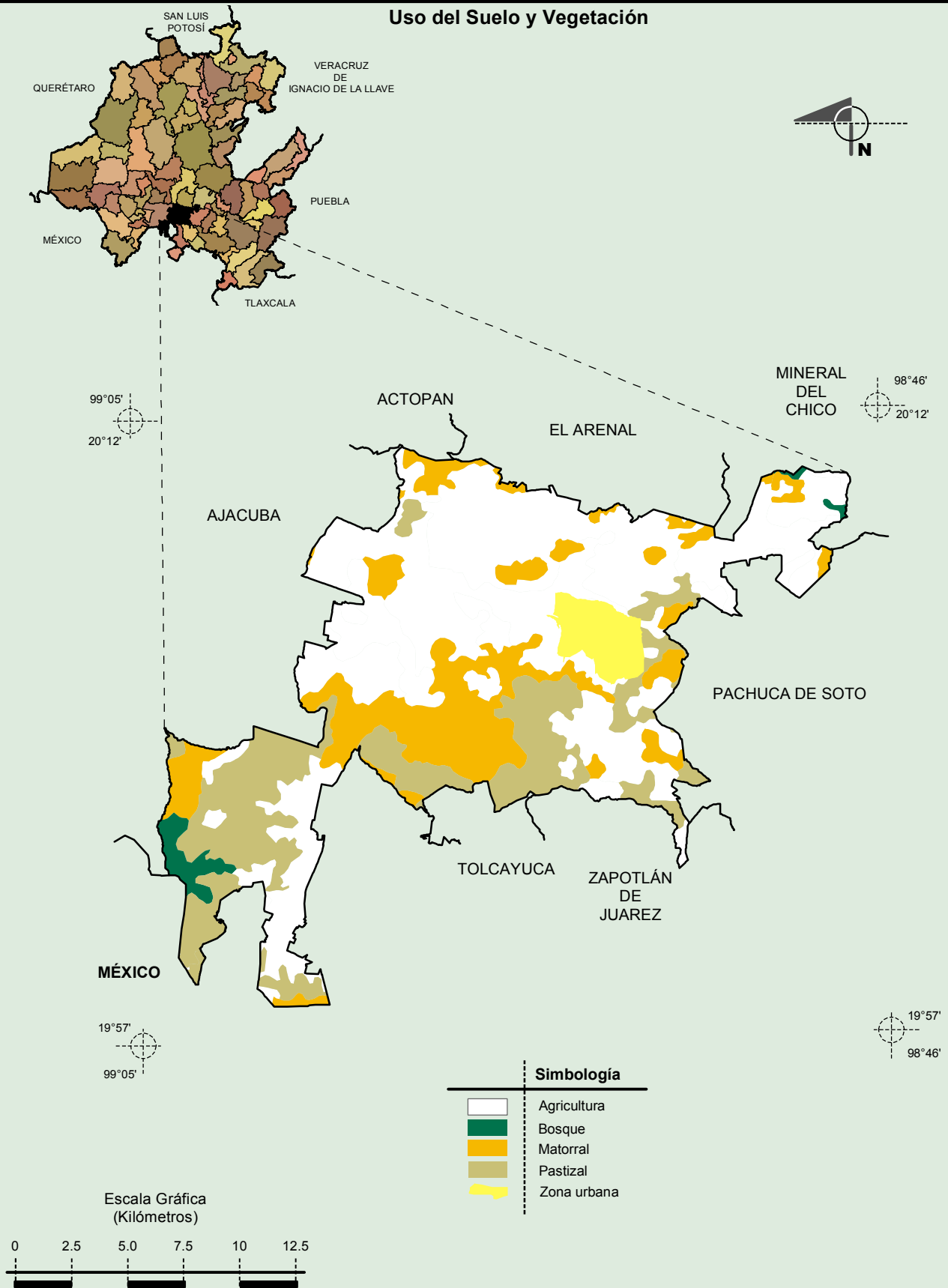


Fuente: INEGI. *Marco Geoestadístico 2010, versión 4.3.*

INEGI. Conjunto de Datos Vectorial Edafológico, Escala 1:250 000, Serie II (Continuo Nacional).

**Compendio de información geográfica municipal de los Estados Unidos Mexicanos
San Agustín Tlaxiaca, Hidalgo**

Uso del Suelo y Vegetación



Fuente: INEGI. *Marco Geoestadístico 2010, versión 4.3.*
INEGI. Conjunto de Datos Vectoriales de Uso del Suelo y Vegetación Serie III Escala 1:250 000.