



Compendio de información geográfica municipal 2010

Villa de Tezontepec

Hidalgo



INSTITUTO NACIONAL
DE ESTADÍSTICA Y GEOGRAFÍA

Compendio de información geográfica municipal de los Estados Unidos Mexicanos Villa de Tezontepec, Hidalgo clave geoestadística 13066

Ubicación geográfica	Coordenadas y altitud	Colindancias	Otros datos
	Entre los paralelos 19° 51' y 19° 59' de latitud norte; los meridianos 98° 44' y 98° 53' de longitud oeste; altitud entre 2 400 y 2 900 m.	Colinda al norte con los municipios de Zapotlán de Juárez y Zempoala; al este con el municipio de Zempoala y el estado de México; al sur con el estado de México; al oeste con el estado de México y los municipios de Tolcayuca y Zapotlán de Juárez.	Ocupa el 0.44% de la superficie del estado. Cuenta con 26 localidades y una población total de 11 654 habitantes http://mapserver.inegi.org/mg n2k/ ; resultado del censo 2010.

Fisiografía	Provincia	Subprovincia	Sistemas de topoformas
	Eje Neovolcánico (100%)	Lagos y Volcanes de Anáhuac (100%)	Llanura (48.49%), Sierra (31.59%) y Lomerío (19.92%)

Clima	Rango de temperatura	Rango de precipitación	Clima
	13 - 15°C	400 - 600 mm	Semiseco templado (100.0%)

Geología	Periodo	Roca	Sitios de interés
	Cuaternario (62.87%) y Neógeno (32.62%)	Ígnea extrusiva: basalto (9.47%), andesita (3.12%), toba básica (1.9%) y brecha volcánica básica (1.28%) Sedimentaria: conglomerado (20.49%) Suelos: aluvial (59.23%)	No disponible

Nota: el porcentaje faltante corresponde a Zona Urbana con (4.51%)

Edafología	Suelo dominante
	Phaeozem (63.25%), Cambisol (17.25%), Leptosol (12.06%) y Regosol (2.93%)

Nota: el porcentaje faltante corresponde a Zona Urbana con (4.51%)

Hidrografía	Región hidrológica	Cuenca	Subcuenca	Corrientes de agua	Cuerpos de agua
	Pánuco (100%)	R. Moctezuma (100%)	R. Tezontepec (100%)	Intermitente: Durazno y La Gloria	No disponible

Uso del suelo y vegetación	Uso del suelo	Vegetación
	Agricultura (76.88%) y zona urbana (4.51%)	Matorral (11.21%), pastizal (5.46%) y bosque (1.94%)

Uso potencial de la tierra	Agrícola	Pecuario
	Para la agricultura mecanizada continua (55.58%) Para la agricultura con tracción animal estacional (32.42%) No apta para la agricultura (12.00%)	Para el establecimiento de praderas cultivadas con maquinaria agrícola (55.58%) Para el aprovechamiento de la vegetación natural diferente del pastizal (35.03%) Para el aprovechamiento de la vegetación natural únicamente por el ganado Caprino (4.88%) No apta para uso pecuario (4.51%)

Zona urbana	Las zonas urbanas están creciendo sobre suelo aluvial del Cuaternario, en lomerío; sobre áreas donde originalmente había suelos denominados Cambisol y Phaeozem; tienen clima semiseco templado, y está creciendo sobre terrenos previamente ocupados por agricultura.
-------------	--

Zonas arqueológicas y monumentos históricos	Arquitectónicos Se encuentra la iglesia y exconvento de San Pedro, las cuales fueron erigidas en 1540 y 1554 respectivamente, por los agustinos. Históricos Se pueden apreciar dentro del exconvento interesantes pinturas al fresco.
---	--

Fuente: http://www.e-local.gob.mx/wb2/ELOCAL/EMM_hidalgo

Hablantes de lengua indígena	Dialecto	Número de personas
	No disponible	No disponible

Fuente: INEGI. Hidalgo. II Censo de Población y Vivienda, 2005. Tabulados básicos

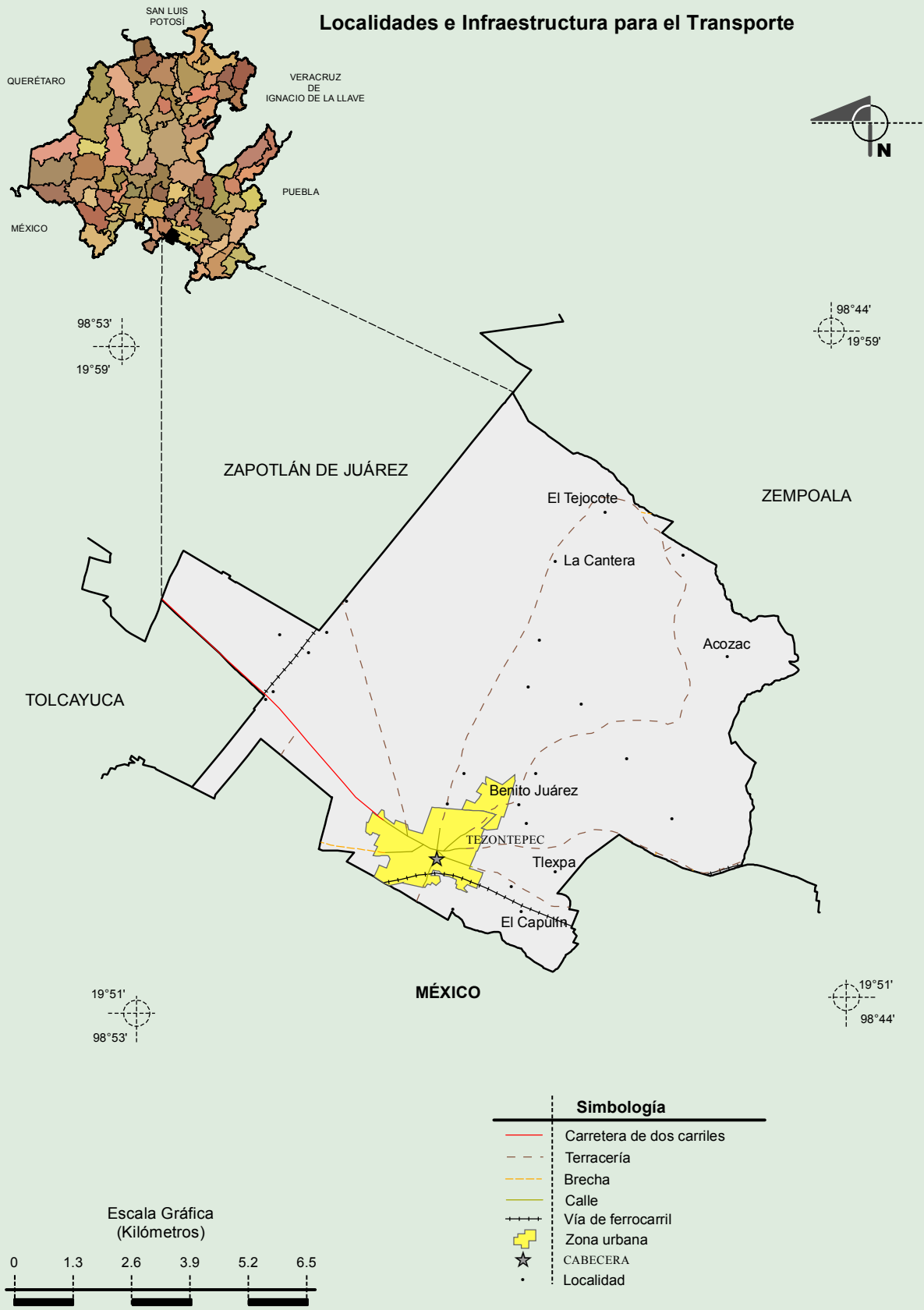
Cultura popular	Artesanías	Gastronomía	Música
	En el municipio se elaboran diversas artesanías como: ollas, jarros, cazuelas, sombreros, cinturones, figuras de hoja de palma, adornos y aventadores.	En el municipio se elabora la barbacoa, las carnitas y el chicharrón. Existen diferentes tipos y variedades de dulces de frutas cristalizadas con azúcar y piloncillo. Las bebidas son el pulque blanco, el curado y aguamiel.	No disponible

Fuente: http://www.e-local.gob.mx/wb2/ELOCAL/EMM_hidalgo

Compendio de información geográfica municipal de los Estados Unidos Mexicanos

Villa de Tezontepec, Hidalgo

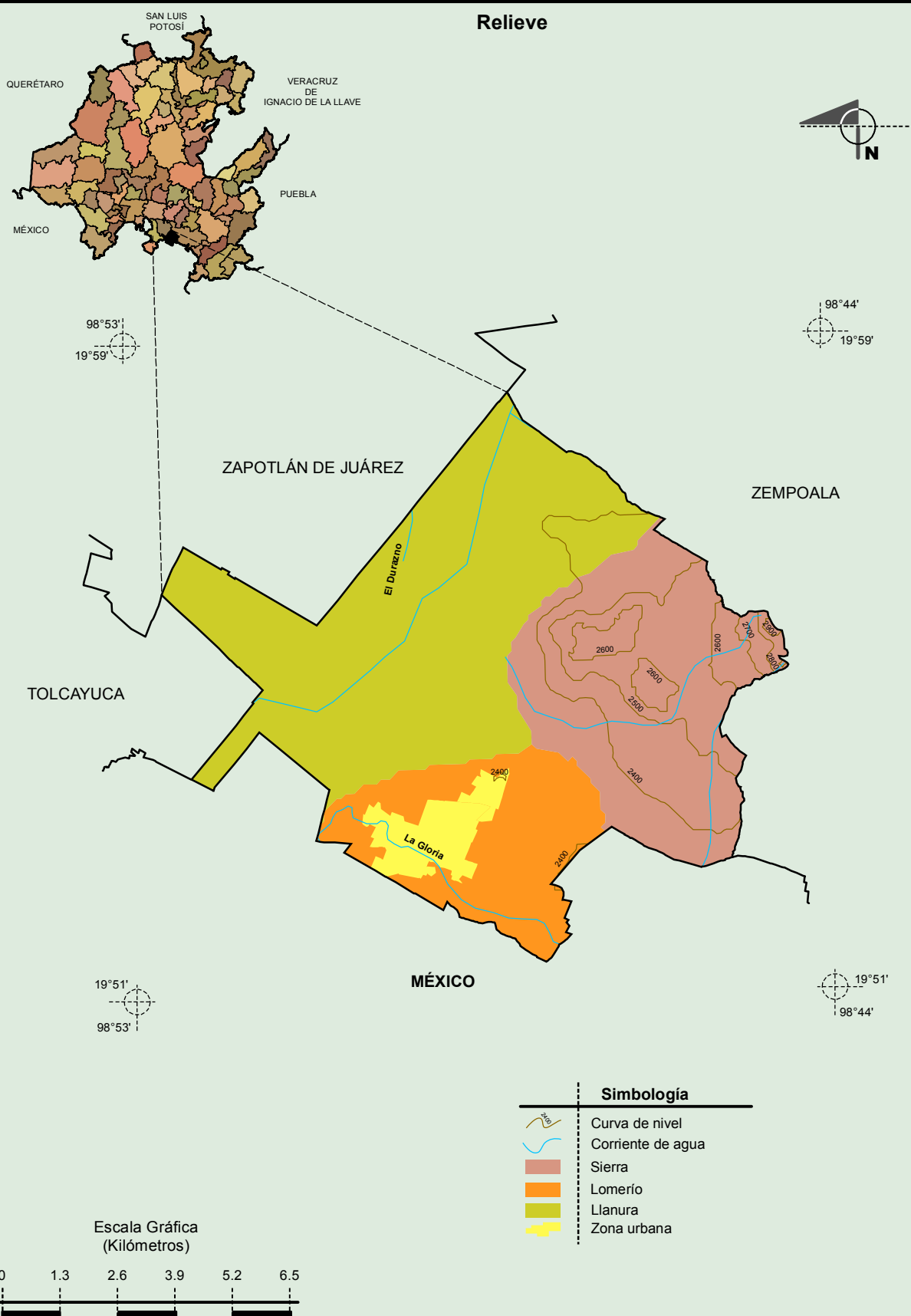
Localidades e Infraestructura para el Transporte



Fuente: INEGI. Marco Geoestadístico 2010, versión 4.3.
INEGI. Información Topográfica Digital Escala 1:250 000 serie II.

Compendio de información geográfica municipal de los Estados Unidos Mexicanos

Villa de Tezontepec, Hidalgo



Fuente: INEGI. *Marco Geoestadístico 2010, versión 4.3.*

INEGI. Continuo Nacional del Conjunto de Datos Geográficos de la Carta Fisiográfica 1: 1 000 000, serie I.

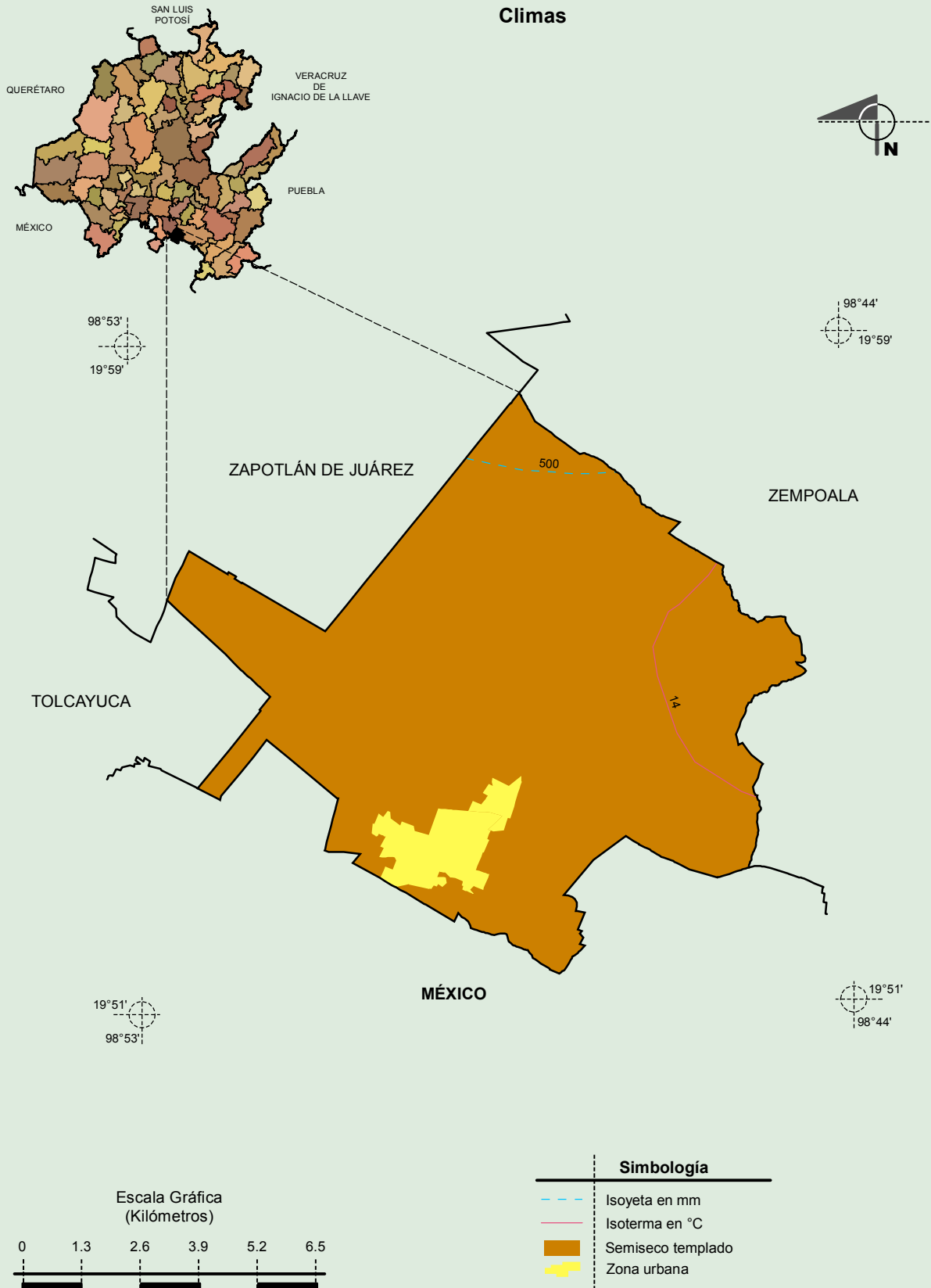
INEGI. Información Topográfica Digital Escala 1:250 000 serie II.

INEGI-CONAGUA. 2007. Mapa de la Red Hidrográfica Digital de México escala 1:250 000. México.

Compendio de información geográfica municipal de los Estados Unidos Mexicanos

Villa de Tezontepec, Hidalgo

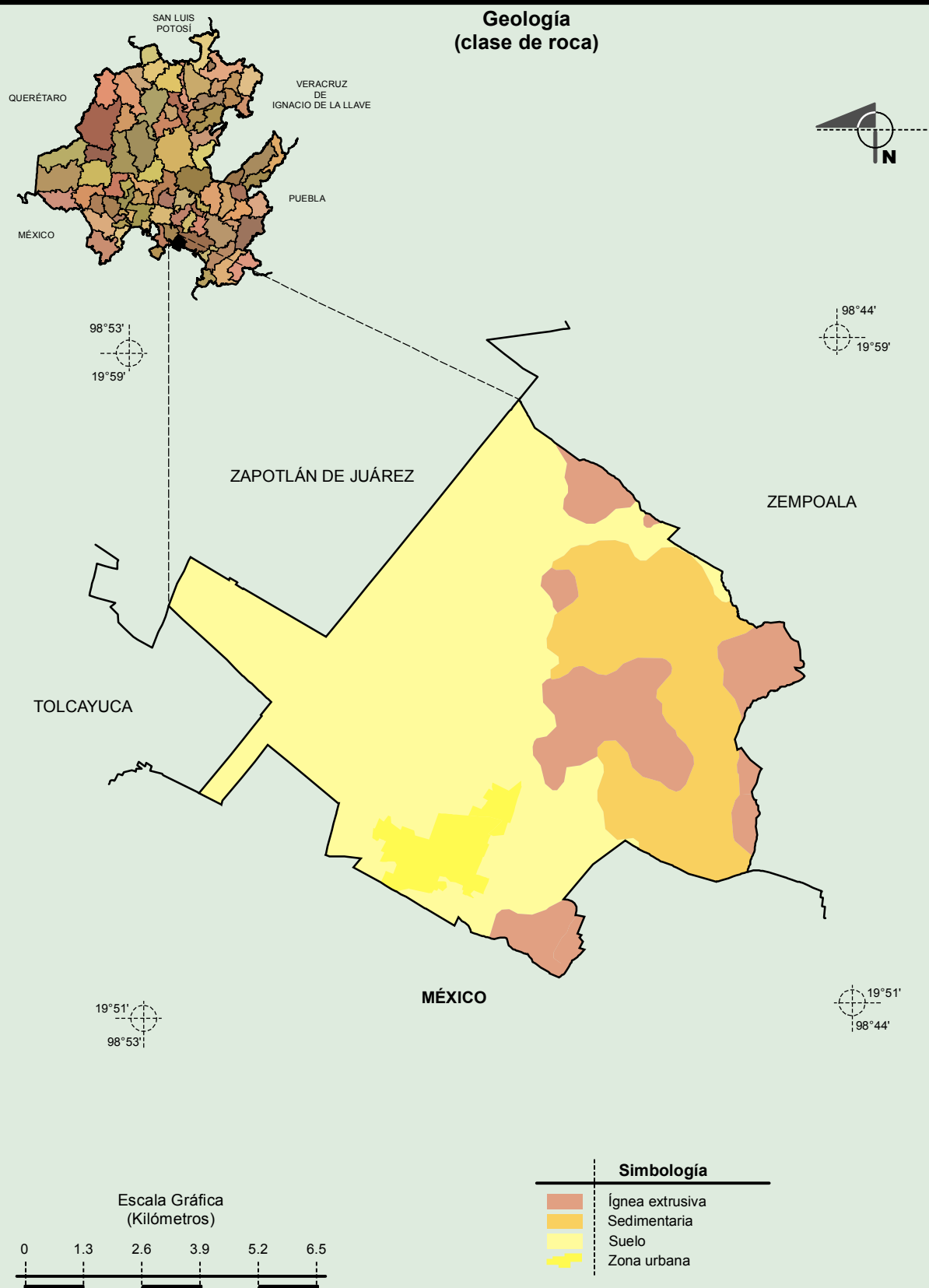
Climas



Fuente: INEGI. *Marco Geoestadístico 2010, versión 4.3.*

INEGI. Continuo Nacional del Conjunto de Datos Geográficos de la Carta de Climas, Precipitación Total Anual y Temperatura Media Anual, 1:1 000 000, serie I.

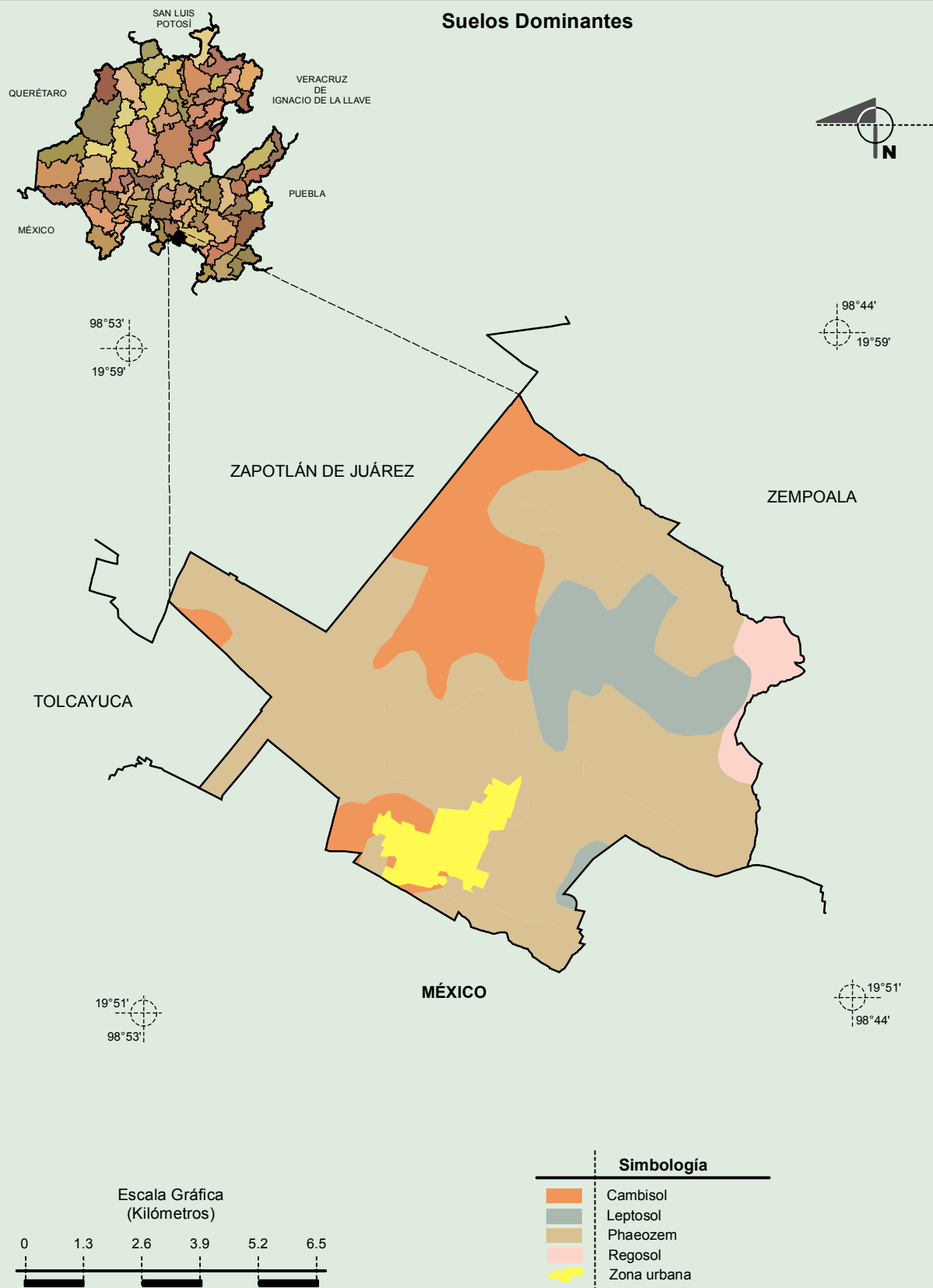
Compendio de información geográfica municipal de los Estados Unidos Mexicanos
Villa de Tezontepec, Hidalgo



Fuente: INEGI. *Marco Geoestadístico 2010, versión 4.3.*
 INEGI. Continuo Nacional del Conjunto de Datos Geográficos de la Carta Geológica 1:250 000, serie I.

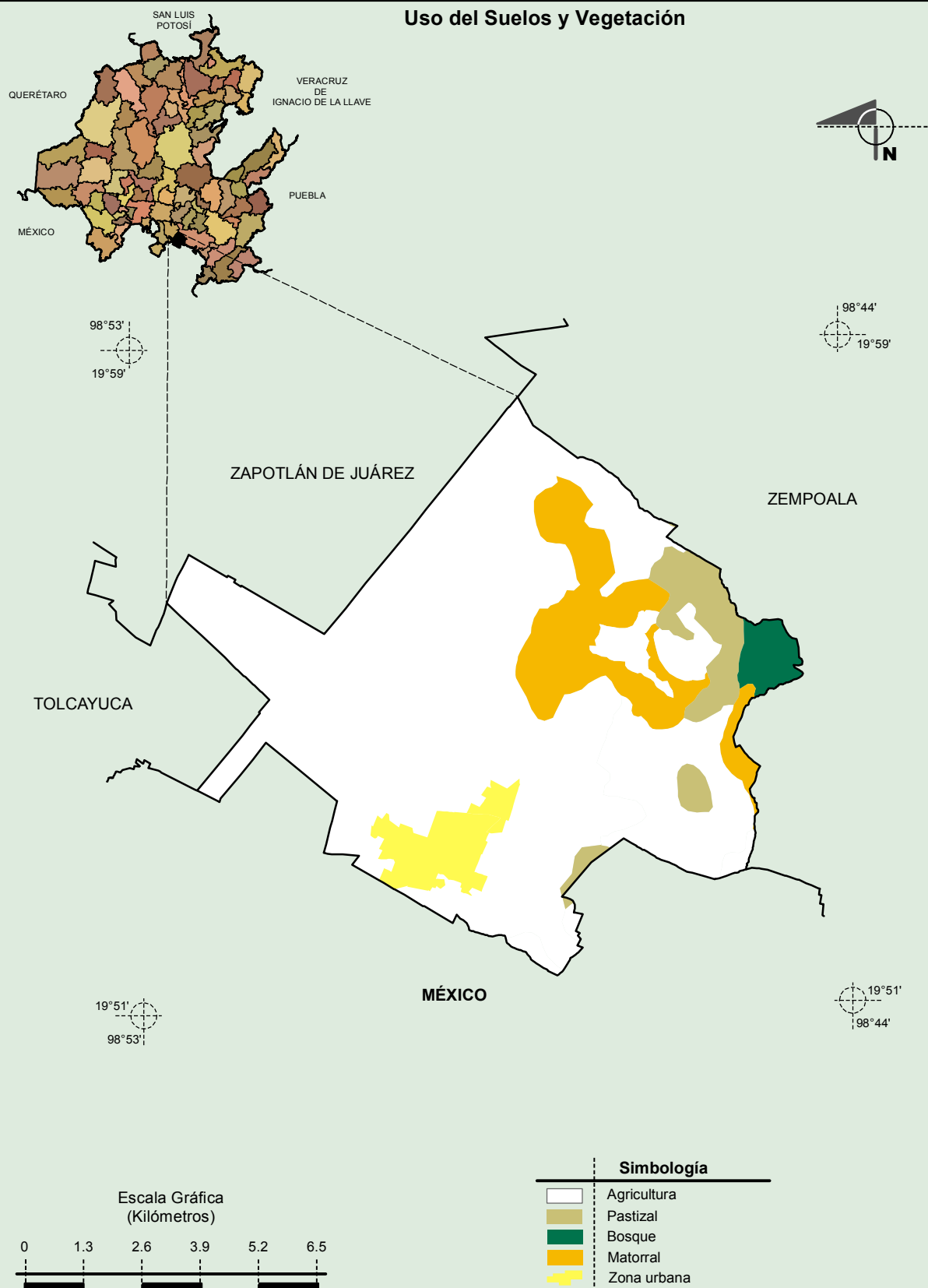
Compendio de información geográfica municipal de los Estados Unidos Mexicanos

Villa de Tezontepec, Hidalgo



Fuente: INEGI. *Marco Geoestadístico 2010, versión 4.3.*
 INEGI. Conjunto de Datos Vectorial Edafológico, Escala 1:250 000, Serie II (Continuo Nacional).

Uso del Suelos y Vegetación



Fuente: INEGI. *Marco Geoestadístico 2010, versión 4.3.*

INEGI. Conjunto de Datos Vectoriales de Uso del Suelo y Vegetación Serie III Escala 1:250 000.