



# Compendio de información geográfica municipal 2010

## Tezontepec de Aldama

### Hidalgo



## Compendio de información geográfica municipal de los Estados Unidos Mexicanos Tezontepec de Aldama, Hidalgo clave geoestadística 13067

Ubicación geográfica	Coordenadas y altitud	Colindancias	Otros datos
	Entre los paralelos 20° 05' y 20° 16' de latitud norte, los meridianos 99° 12' y 99° 22' de longitud oeste, altitud entre 2 000 y 2 800 m.	Colinda al norte con los municipios de Tepetitlán, Chapulhuacán, Chilcuautila y Mixquiahuala de Juárez; al este con los municipios de Mixquiahuala de Juárez y Tlahuelilpan; al sur con los municipios de Tlaxcoapán y Tula de Allende; al oeste con los municipios de Tula de Allende y Tepetitlán.	Ocupa el 0.79% de la superficie del estado. Cuenta con 40 localidades y una población total de 48 025 habitantes Cuenta con 26 localidades y una población total de 11 654 habitantes <a href="http://mapserver.inegi.org.mx/mgn2k/">http://mapserver.inegi.org.mx/mgn2k/</a> ; resultado del censo 2010.

Fisiografía	Provincia	Subprovincia	Sistemas de topoformas
	Eje Neovolcánico (100%)	Llanuras y Sierras de Querétaro e Hidalgo (100%)	Llanura (61.44%), Lomerío (22.58%) y Sierra (15.98%)

Clima	Rango de temperatura	Rango de precipitación	Clima
	15 - 17 °C	500 - 600 mm	Semiseco templado (100%)

Geología	Periodo	Roca	Sitios de interés
	Neógeno (66.82%), Cuaternario (10.90%) y Paleógeno (7.65%)	Ígnea extrusiva: volcanoclástico (43.27%), andesita-brecha volcánica intermedia (14.40%), basalto (3.83%), toba ácida (5.06%), brecha volcánica básica (1.84%), basalto-brecha volcánica básica (1.12%) y andesita (0.84%) Sedimentaria: conglomerado (8.79%) Suelo: aluvial (6.22%)	No disponible

Nota: el porcentaje faltante corresponde a Zona Urbana con (14.63%)

<b>Edafología</b>	Suelo dominante
	Phaeozem (49.15%), Leptosol (24.22%) y Vertisol (12.0%)

Nota: el porcentaje faltante corresponde a Zona Urbana con (14.63%)

<b>Hidrografía</b>	Región hidrológica	Cuenca	Subcuenca	Corrientes de agua	Cuerpos de agua
	Pánuco (100%)	R. Moctezuma (100%)	R. Tula (74.77%) y R. Salado (25.23%)	Perennes: Tula y Salado Intermitente: Capulín	No disponible

<b>Uso del suelo y vegetación</b>	Uso del suelo	Vegetación
	Agricultura (62.64%) y zona urbana (14.63%)	Bosque (7.60%), pastizal (7.86%) y matorral (7.27%)

<b>Uso potencial de la tierra</b>	Agrícola	Pecuario
	Para agricultura mecanizada continua (55.54%) No apta para agricultura (44.46%)	Para el establecimiento de praderas cultivadas con maquinaria agrícola (55.54%) Para el aprovechamiento de la vegetación natural diferente de pastizal (24.72%) Para el aprovechamiento de la vegetación natural únicamente por el ganado caprino (4.46%) No apta para el uso pecuario (15.28%)

<b>Zona urbana</b>	Las zonas urbanas están creciendo sobre rocas ígneas extrusivas de Neógeno, sedimentarias del Paleógeno y suelo aluvial del Cuaternario, en llanura y lomerío; sobre áreas donde originalmente había suelos denominados Leptosol, Phaeozem y Vertisol; tienen clima semiseco templado, y están creciendo sobre terrenos previamente ocupados por agricultura y matorral.
--------------------	--

<b>Zonas arqueológicas y monumentos históricos</b>	<p>En pleno centro de la localidad de Tezontepec se encuentra el palacio municipal de estilo neoclásico. Este edificio, sobrio, elegante y funcional fue construido en 1910 y remodelado en 1983, con un ligero ajuste en 1990.</p> <p>En el interior se encuentran pinturas realizadas por el artista local de nombre "Don Luis". Las pinturas no son de ningún modo de valor histórico ni se quiere exagerar su arte, solo que vale la pena admirarlas y ponderarlas.</p> <p>Con respecto a la parroquia de municipio, surge la interrogación de ¿Cuál fue el título inicial de la parroquia?, y aunque la respuesta no se precisa con exactitud, se cree que el nombre no ha variado del que se tiene hoy en día: Parroquia de San Pedro Apóstol, Tezontepec, Hgo.</p> <p>Su templo, está construido de mampostería, con bóveda de cañón corrido de una sola nave, tiene hermosa portada de estilo plateresco del siglo XVI y la torre se compone de dos cuerpos.</p> <p>En frente de la parroquia está un pequeño jardín, muy bien cuidado, con un kiosco en el centro y bancas alrededor.</p>
--	--

Fuente: [http://www.e-local.gob.mx/wb2/ELOCAL/EMM\\_hidalgo](http://www.e-local.gob.mx/wb2/ELOCAL/EMM_hidalgo)

Hablantes de lengua indígena	Dialecto	Número de personas
	Otomí, Náhuatl, Purépecha y No especificado	210

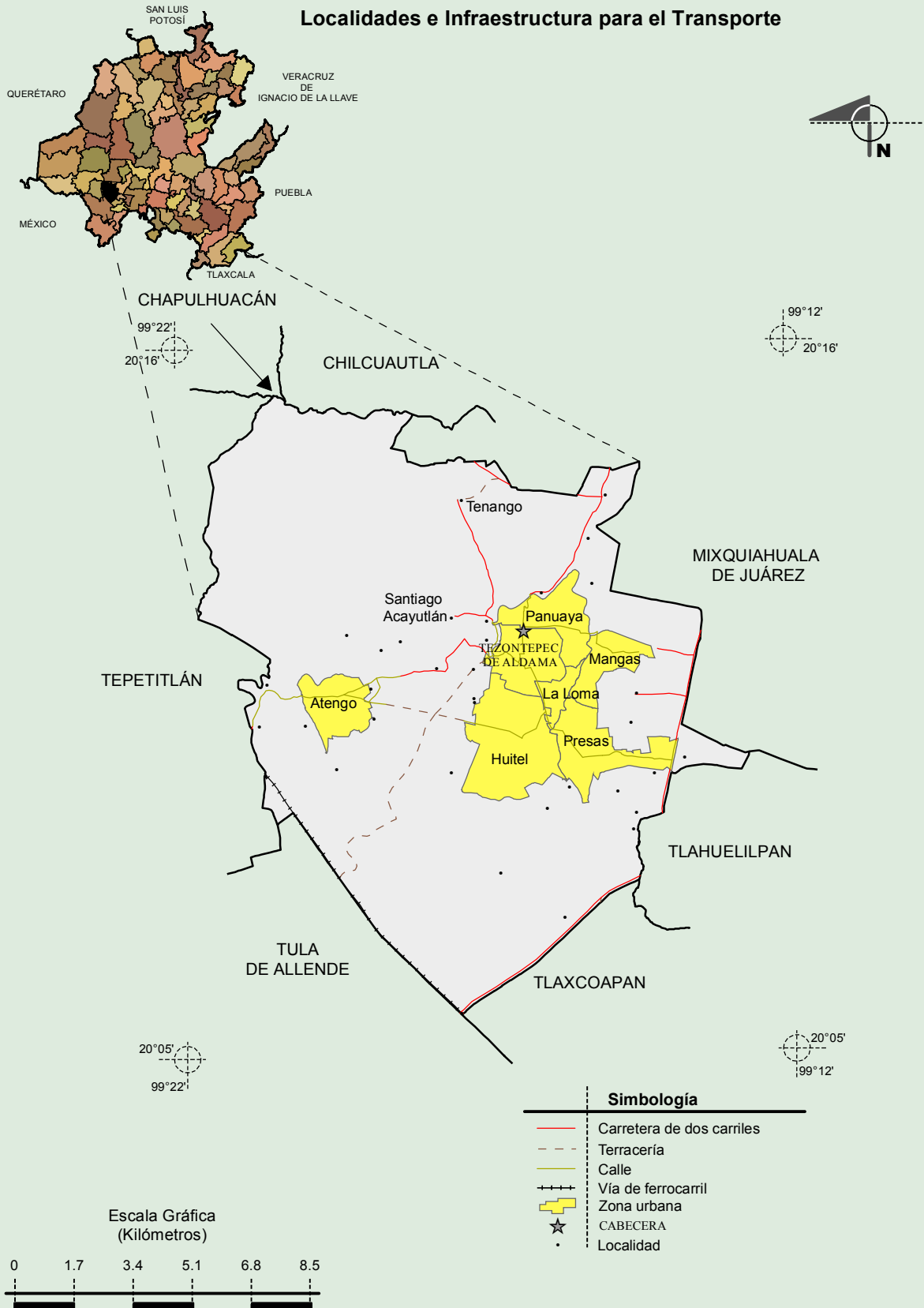
Fuente: INEGI. Hidalgo. II Censo de Población y Vivienda, 2005. Tabulados básicos

Cultura popular	Artesanías	Gastronomía	Música
	<p>El principal ramo artesanal del municipio es la alfarería, destacando la elaboración de jarros, utensilios de cocina, cantaros y atractivas cazuelas. También se fabrican, aunque de una forma menos artesanal, tabique y petatillo.</p> <p>En el lugar, las artesanías tienen una presencia por demás interesante, continuamente en el mercado del pueblo se ofrecen estos productos de exquisita manufactura, siendo muchas de las veces, más apreciados por personas externas a la localidad, que por los nativos.</p>	<p>La comida del lugar siempre se ha caracterizado por ser muy sabrosa, Tezontepec, desde luego no es la excepción, basta probar su muy exquisita y tradicional barbacoa de carnero o bien la de pollo, no menos deliciosa que la primera; también se cuenta con los gusanos blancos de maguey y con los rojos obtenidos del tronco, mejor conocidos como chinicuiles.</p> <p>Además, en el municipio se tienen plantas que se emplean en la elaboración de la comida, todas ellas de exquisito sabor y apariencia. Entre las principales se cuenta con verdolaga, lechuga, chile, quelite, nopal, cilantro, jitomate y tomate verde.</p>	No disponible

Fuente: [http://www.e-local.gob.mx/wb2/ELOCAL/EMM\\_hidalgo](http://www.e-local.gob.mx/wb2/ELOCAL/EMM_hidalgo)

**Compendio de información geográfica municipal de los Estados Unidos Mexicanos  
Tezontepec de Aldama, Hidalgo**

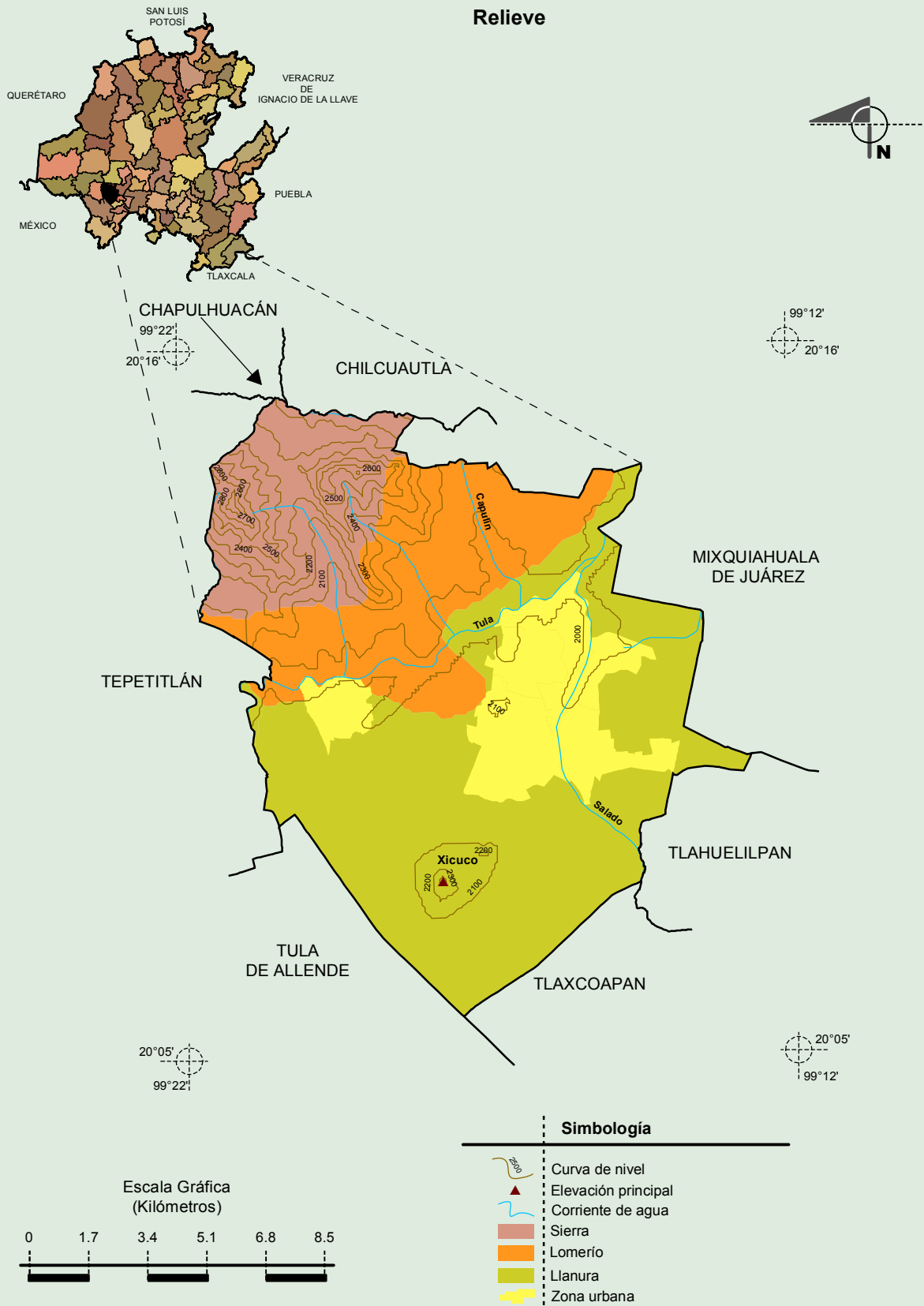
**Localidades e Infraestructura para el Transporte**



INEGI. Compendio de información geográfica municipal 2010. Tezontepec de Aldama, Hidalgo. 2010

Fuente: INEGI. Marco Geoestadístico 2010, versión 4.3.  
INEGI. Información Topográfica Digital Escala 1:250 000 serie II.

**Compendio de información geográfica municipal de los Estados Unidos Mexicanos  
Tezontepec de Aldama, Hidalgo**



Fuente: INEGI. *Marco Geoestadístico 2010, versión 4.3.*  
 INEGI. Continuo Nacional del Conjunto de Datos Geográficos de la Carta Fisiográfica 1: 1 000 000, serie I.  
 INEGI. Información Topográfica Digital Escala 1:250 000 serie II.  
 INEGI-CONAGUA. 2007. Mapa de la Red Hidrográfica Digital de México escala 1:250 000. México.

**Compendio de información geográfica municipal de los Estados Unidos Mexicanos  
Tezontepec de Aldama, Hidalgo**

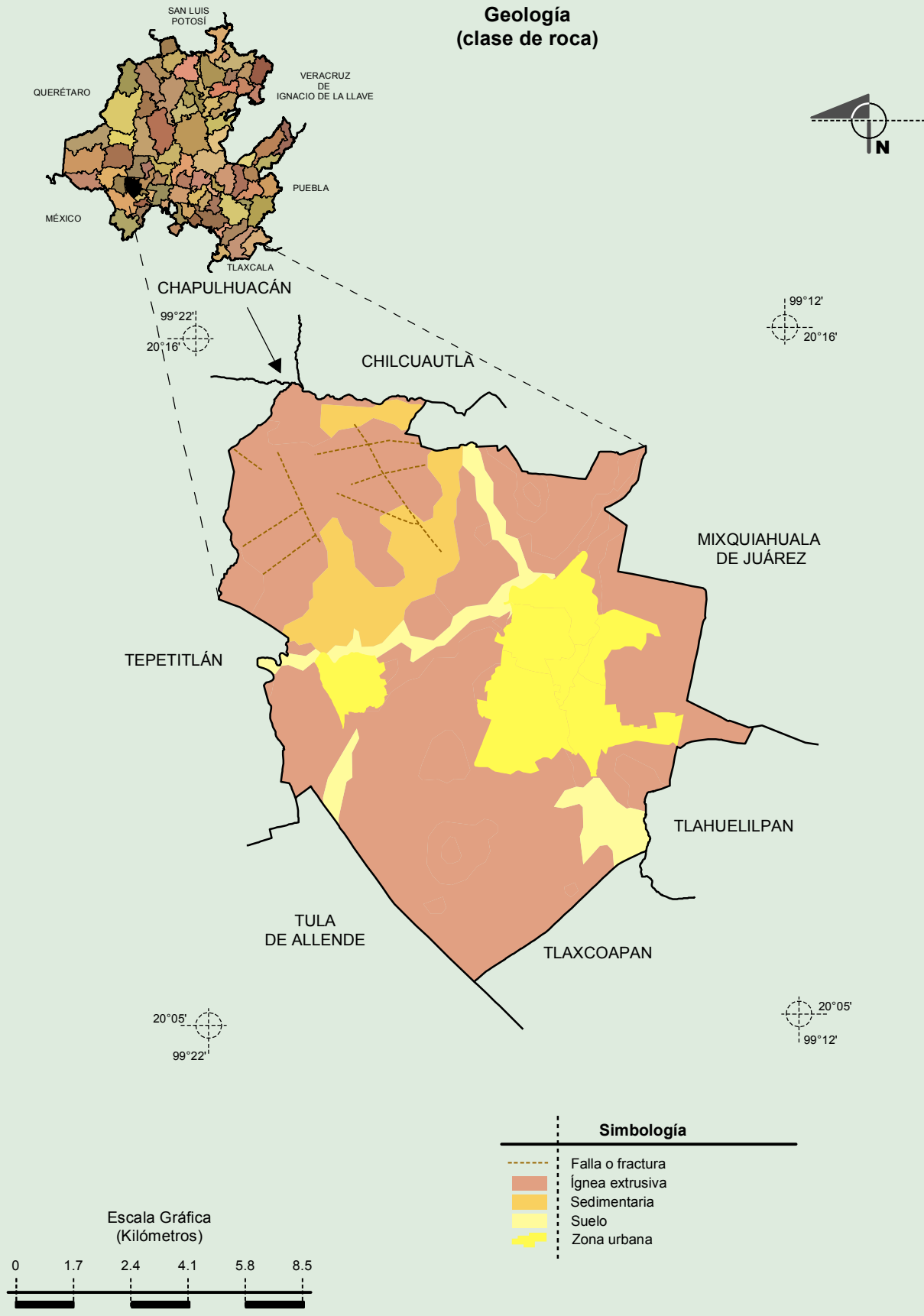
**Climas**



INEGI. Compendio de información geográfica municipal 2010. Tezontepec de Aldama, Hidalgo. 2010

Fuente: INEGI. *Marco Geoestadístico 2010, versión 4.3.*  
INEGI. Continuo Nacional del Conjunto de Datos Geográficos de la Carta de Climas, Precipitación Total Anual y Temperatura Media Anual, 1:1 000 000, serie I.

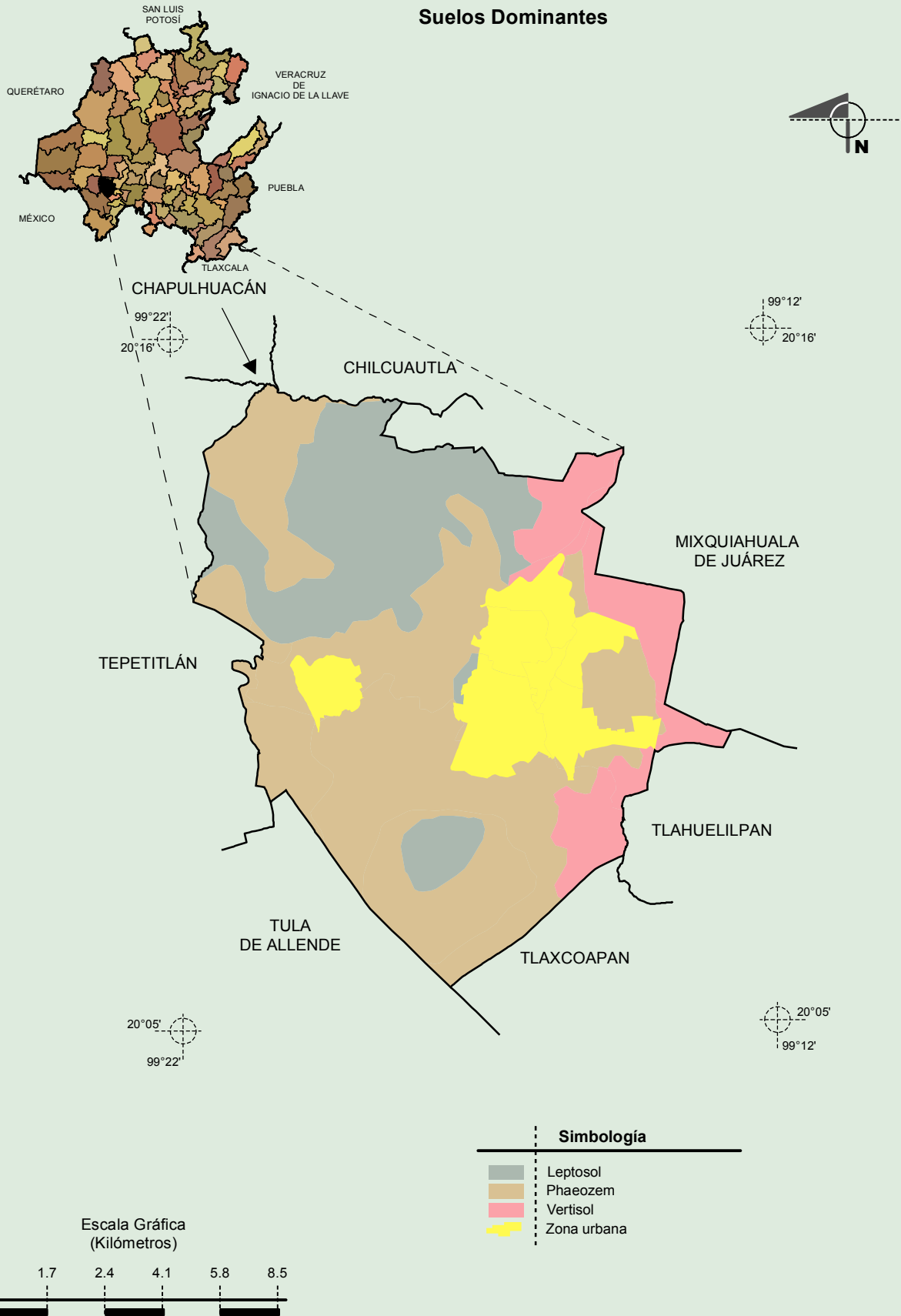
**Compendio de información geográfica municipal de los Estados Unidos Mexicanos  
Tezontepec de Aldama, Hidalgo**



Fuente: INEGI. *Marco Geoestadístico 2010, versión 4.3.*  
INEGI. Continuo Nacional del Conjunto de Datos Geográficos de la Carta Geológica 1:250 000, serie I.

**Compendio de información geográfica municipal de los Estados Unidos Mexicanos  
Tezontepec de Aldama, Hidalgo**

**Suelos Dominantes**

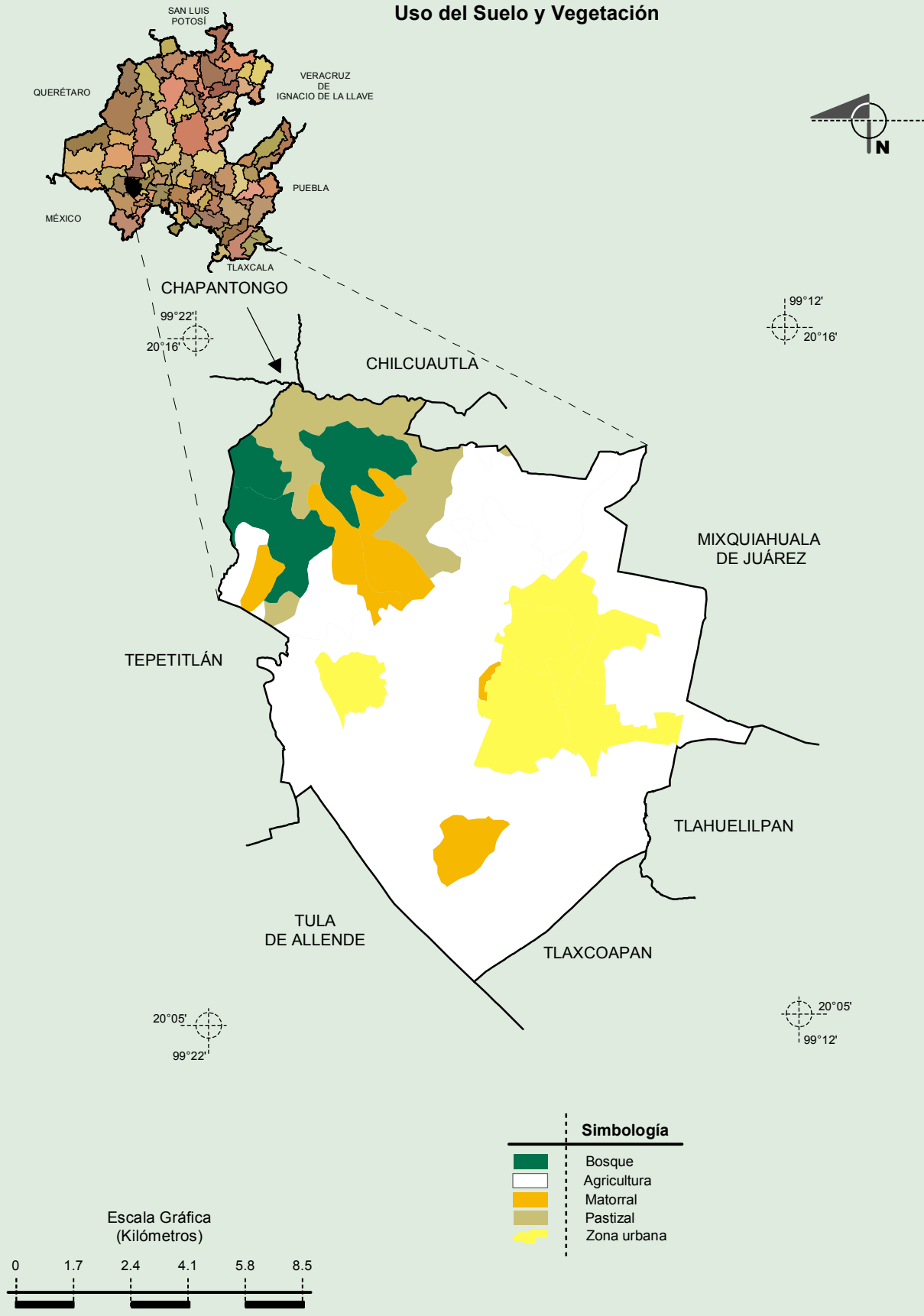


INEGI. Compendio de información geográfica municipal 2010. Tezontepec de Aldama, Hidalgo. 2010

Fuente: INEGI. *Marco Geoestadístico 2010, versión 4.3.*  
INEGI. Conjunto de Datos Vectorial Edafológico, Escala 1:250 000, Serie II (Continuo Nacional).

**Compendio de información geográfica municipal de los Estados Unidos Mexicanos  
Tezontepec de Aldama, Hidalgo**

**Uso del Suelo y Vegetación**



Fuente: INEGI. *Marco Geoestadístico 2010, versión 4.3.*  
INEGI. Conjunto de Datos Vectoriales de Uso del Suelo y Vegetación Serie III Escala 1:250 000.