

Instituto Nacional de Estadística y Geografía



Compendio de información geográfica municipal 2010

Tizayuca

Hidalgo



INSTITUTO NACIONAL
DE ESTADÍSTICA Y GEOGRAFÍA

Compendio de información geográfica municipal de los Estados Unidos Mexicanos Tizayuca, Hidalgo clave geoestadística 13069

	Coordenadas y altitud	Colindancias	Otros datos
Ubicación geográfica	Entre los paralelos 19° 47' y 19° 55' de latitud norte; los meridianos 98° 54' y 99° 02' de longitud oeste; altitud de 2 300.	Colinda al norte con el estado de México y el municipio de Tolcayuca; al este con el municipio de Tolcayuca y el estado de México; al sur con el estado de México; al oeste con el estado de México.	Ocupa el 0.37% de la superficie del estado. Cuenta con 35 localidades y una población total de 97 471 habitantes http://mapserver.inegi.org.mx/mgn2k/ ; resultado del censo 2010.

	Provincia	Subprovincia	Sistemas de topoformas
Fisiografía	Eje Neovolcanico (100%)	Lagos y volcanes de Anáhuac (100%)	Lomerío (50.15%), Vaso lacustre (17.61%), Valle (16.25%) y Llanura (15.99%)

	Rango de temperatura	Rango de precipitación	Clima
Clima	12 - 16 °C	500 - 700 mm	Semiseco templado (100%)

	Periodo	Roca	Sitios de interés
Geología	Cuaternario (46.06%) y Neógeno (22.21%)	Ígnea extrusiva: volcanoclástico (20.05%) y basalto (1.63%), andesita (0.53%) Suelo: aluvial (46.06%)	No disponible

Nota: el porcentaje faltante corresponde a Zona Urbana con (31.28%) y Cuerpos de Agua con (0.45%).

	Suelo dominante
Edafología	Phaeozem (68.0%) y Leptosol (0.27%)

Nota: el porcentaje faltante corresponde a Zona Urbana con (31.28%) y Cuerpos de Agua con (0.45%).

Hidrografía	Región hidrológica	Cuenca	Subcuenca	Corrientes de agua	Cuerpos de agua
	Pánuco (100%)	R. Moctezuma (100%)	R. Tezontepec (100%)	Intermitente: Cerro Gordo y Sotula	Perenne (0.45%): Presa El Manantial

Uso del suelo y vegetación	Uso del suelo	Vegetación
	Agricultura (68.27%) y zona urbana (31.28%)	No disponible

Nota: el porcentaje faltante corresponde a Cuerpos de Agua con (0.45%)

Uso potencial de la tierra	Agrícola	Pecuario
	Para la agricultura mecanizada continua (68.27%) No apta para la agricultura (31.73%)	Para el establecimiento de praderas cultivadas con maquinaria agrícola (68.27%) No apta para uso pecuario (31.73%)

Zona urbana	La zona urbana está creciendo sobre rocas ígneas extrusivas de Neógeno y suelo aluvial del Cuaternario; en lomerío, llanura y valle; sobre áreas donde originalmente había suelos denominados Phaeozem; tiene semiseco templado, y está creciendo sobre terrenos previamente ocupados por agricultura.
-------------	--------------------------------------------------------------------------------------------------------------------------------------------------------------------------------------------------------------------------------------------------------------------------------------------------------

Zonas arqueológicas y monumentos históricos	<p>El Municipio de Tizayuca cuenta con monumentos arqueológicos importantes, por ejemplo: La Hacienda de San Miguel y en el rancho de los Mogotes, existen cimientos y ruinas de edificios que parecen ser de la más remota antigüedad. La tradición cuenta que son ruinas de una población desaparecida en el tiempo del Matlazahuatl (terrible peste que diezmó a la población indígena en el año de 1546).</p> <p>También existen monumentos arquitectónicos, los cuales están dedicados a los siguiente héroes nacionales: Al Lic. Benito Juárez, A Miguel Hidalgo y Costilla, A José Ma. Morelos y Pavón Su parroquia data, según algunos autores, del año de 1569. Su nombre es la "Parroquia de la Transfiguración", su descripción afecta en su planta la forma de una cruz latina, siendo su construcción de sólida mampostería y tezontle.</p> <p>Su amplia nave está cubierta por bóvedas de artistas separadas por cuatro arcos de gran peralte. En el crucero se levanta una cúpula octagonal sobre pechinas o gajos acusados por artistas rematando en su linternilla, cuyas ventanas se alternan con nichos y soporta una cruz sobre una esfera.</p> <p>En el barrio de Huitzila, se encuentra otro monumento arquitectónico que es "La Capilla de San Francisco de Asís". Consta de una sola nave construida de mampostería , techo de bóveda de cañón con lunetos dividida en cuatro secciones por tres arcos y piso de ladrillo. Tiene el altar mayor sobre una plataforma de cuatro escalones y dos más adosados en los muros laterales.</p> <p>También en la comunidad de Huicalco, se encuentra "La Capilla de San Antonio", la cual se comenzó a edificar en el año de 1859 y se terminó hasta el mes de mayo del año 1884. Su construcción es de mampostería con cubierta de bóveda de cañón, en la que forman lunetos las penetraciones de las ventanas laterales que dan buena iluminación a la nave.</p>
---------------------------------------------	------------------------------------------------------------------------------------------------------------------------------------------------------------------------------------------------------------------------------------------------------------------------------------------------------------------------------------------------------------------------------------------------------------------------------------------------------------------------------------------------------------------------------------------------------------------------------------------------------------------------------------------------------------------------------------------------------------------------------------------------------------------------------------------------------------------------------------------------------------------------------------------------------------------------------------------------------------------------------------------------------------------------------------------------------------------------------------------------------------------------------------------------------------------------------------------------------------------------------------------------------------------------------------------------------------------------------------------------------------------------------------------------------------------------------------------------------------------------------------------------------------------------------------------------------------------------------------------------------------------------------------------------------------------------------------------------------------------------------------------------------------------------------------------------------------------------------------------------------------------------------------------------------------------------------------

Fuente: http://www.e-local.gob.mx/wb2/ELOCAL/EMM_hidalgo

Hablantes de lengua indígena	Dialecto	Número de personas
	Náhuatl, Otomí, Zapoteca, Mixteca y No especificado	696

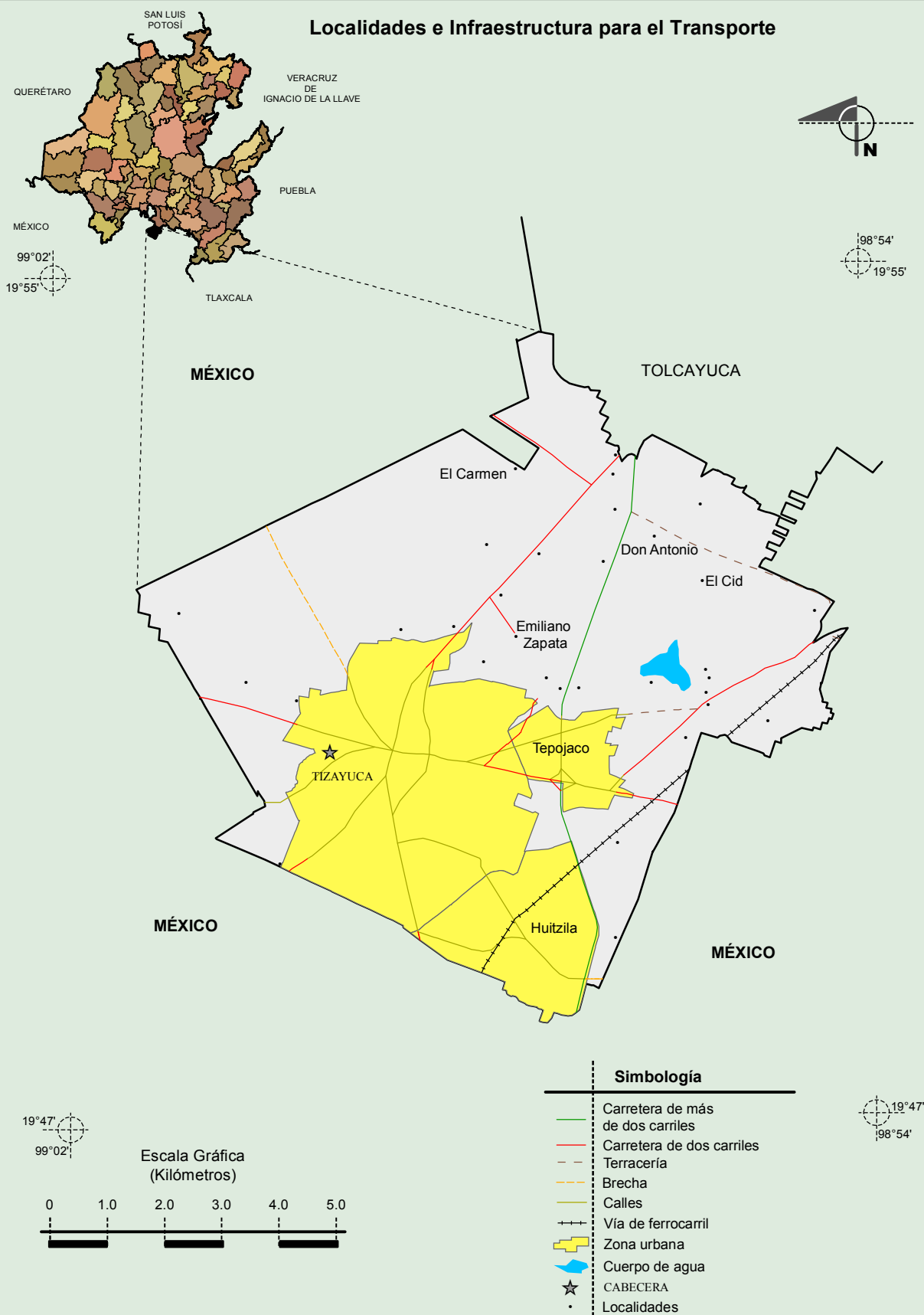
Fuente: INEGI. Hidalgo. II Censo de Población y Vivienda, 2005. Tabulados básicos

Cultura popular	Artesanías	Gastronomía	Música
	No disponible	Los platillos principales del municipio son la barbacoa y las carnitas. Se utilizan algunas plantas en la elaboración de alimentos tales como: el cilantro, la hierbabuena, perejil y epazote. Los animales que se utilizan en la elaboración de alimentos son gallina, puerco, pollo, res y conejo. Los platillos típicos, que existen en el municipio son los gusanos de maguey y los chinicuiles. Este tipo de comidas se prepara en la temporada de marzo y abril.	No disponible

Fuente: http://www.e-local.gob.mx/wb2/ELOCAL/EMM_hidalgo

Compendio de información geográfica municipal de los Estados Unidos Mexicanos

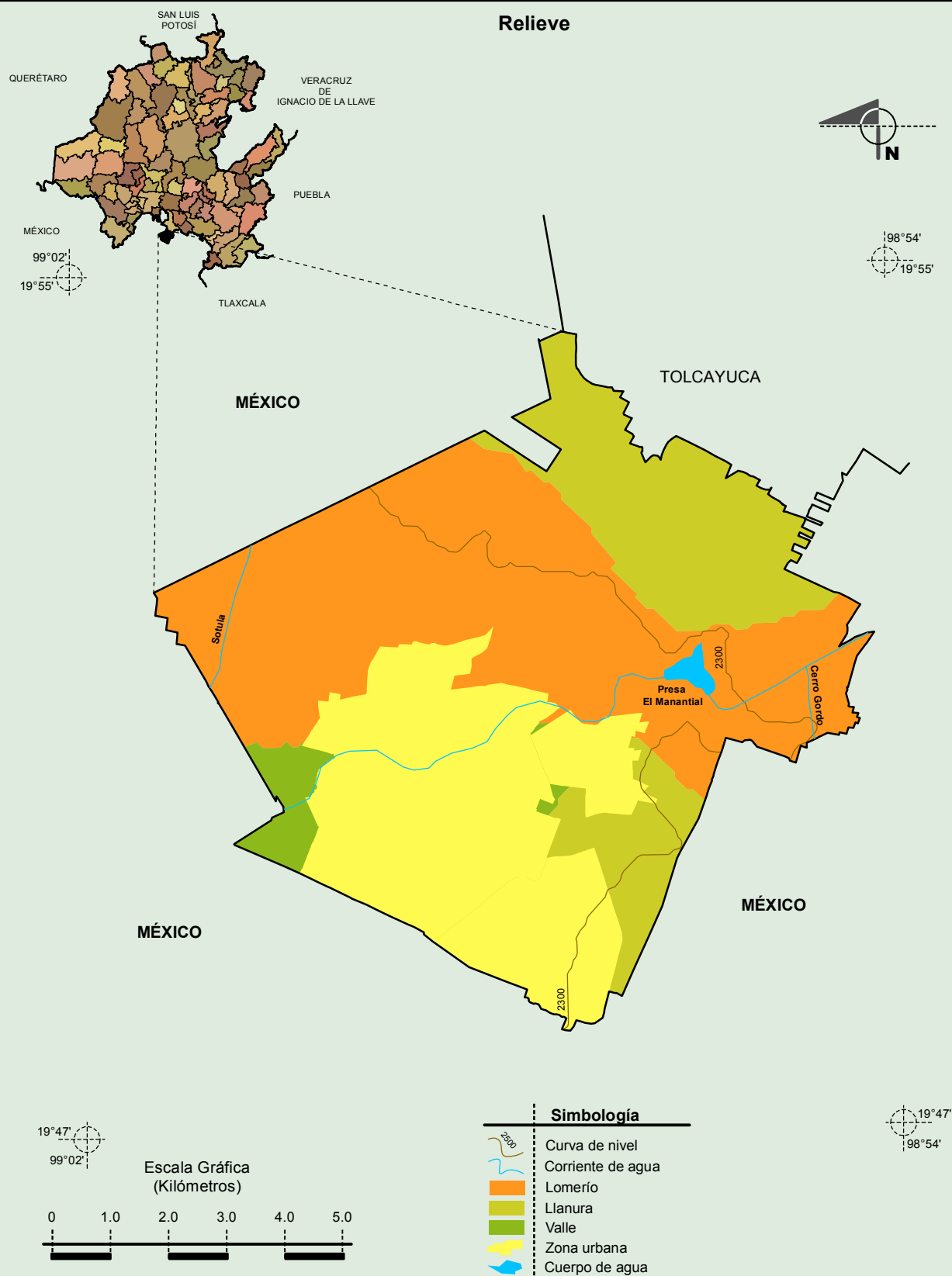
Tizayuca, Hidalgo



Fuente: INEGI. Marco Geoestadístico 2010, versión 4.3.
 INEGI. Información Topográfica Digital Escala 1:250 000 serie II y serie III.

Compendio de información geográfica municipal de los Estados Unidos Mexicanos

Tizayuca, Hidalgo



Fuente: INEGI. *Marco Geoestadístico 2010, versión 4.3.*

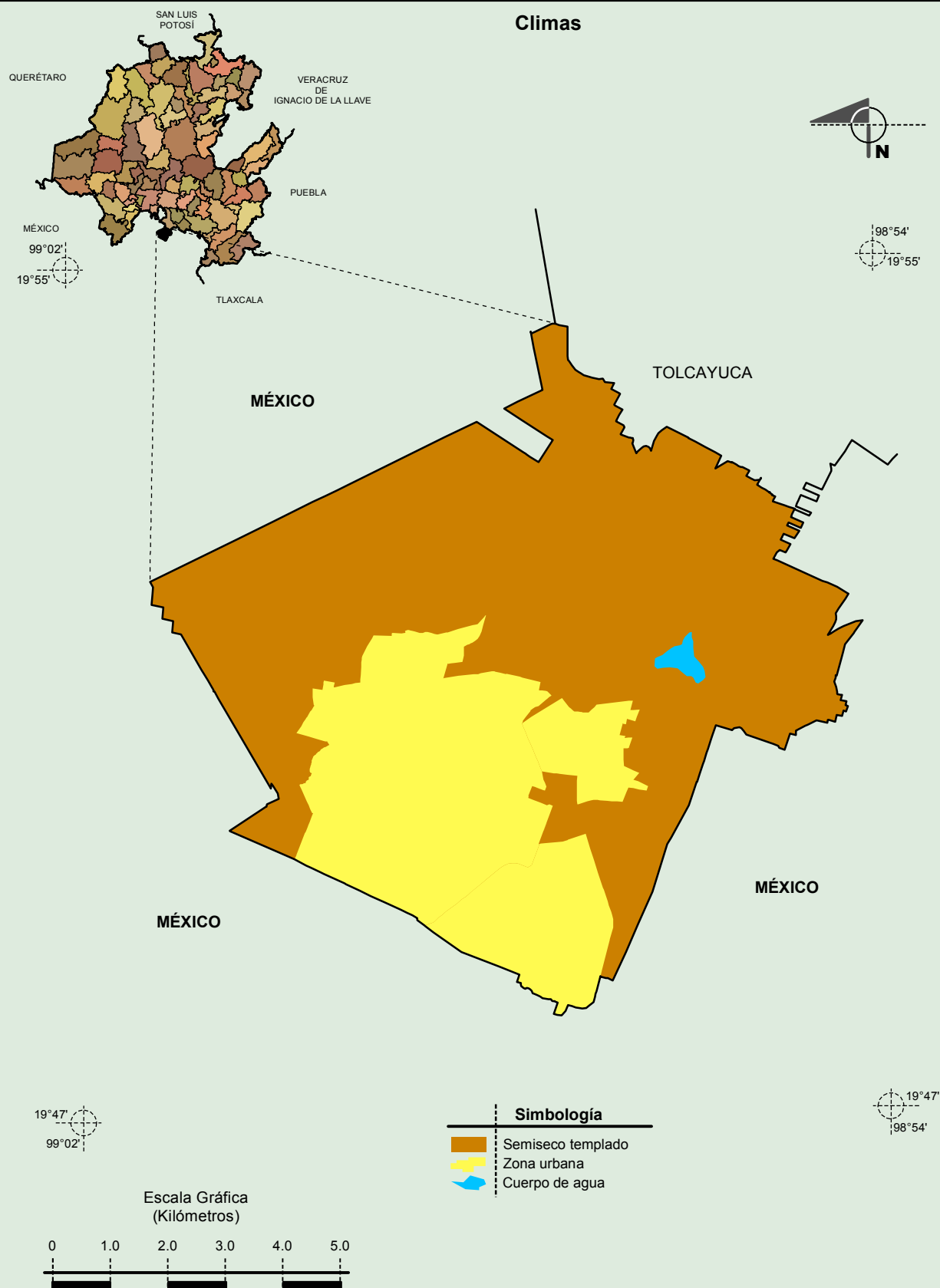
INEGI. Continuo Nacional del Conjunto de Datos Geográficos de la Carta Fisiográfica 1: 1 000 000, serie I.

INEGI. Información Topográfica Digital Escala 1:250 000 serie II y III.

INEGI-CONAGUA. 2007. Mapa de la Red Hidrográfica Digital de México escala 1:250 000. México.

Compendio de información geográfica municipal de los Estados Unidos Mexicanos

Tizayuca, Hidalgo

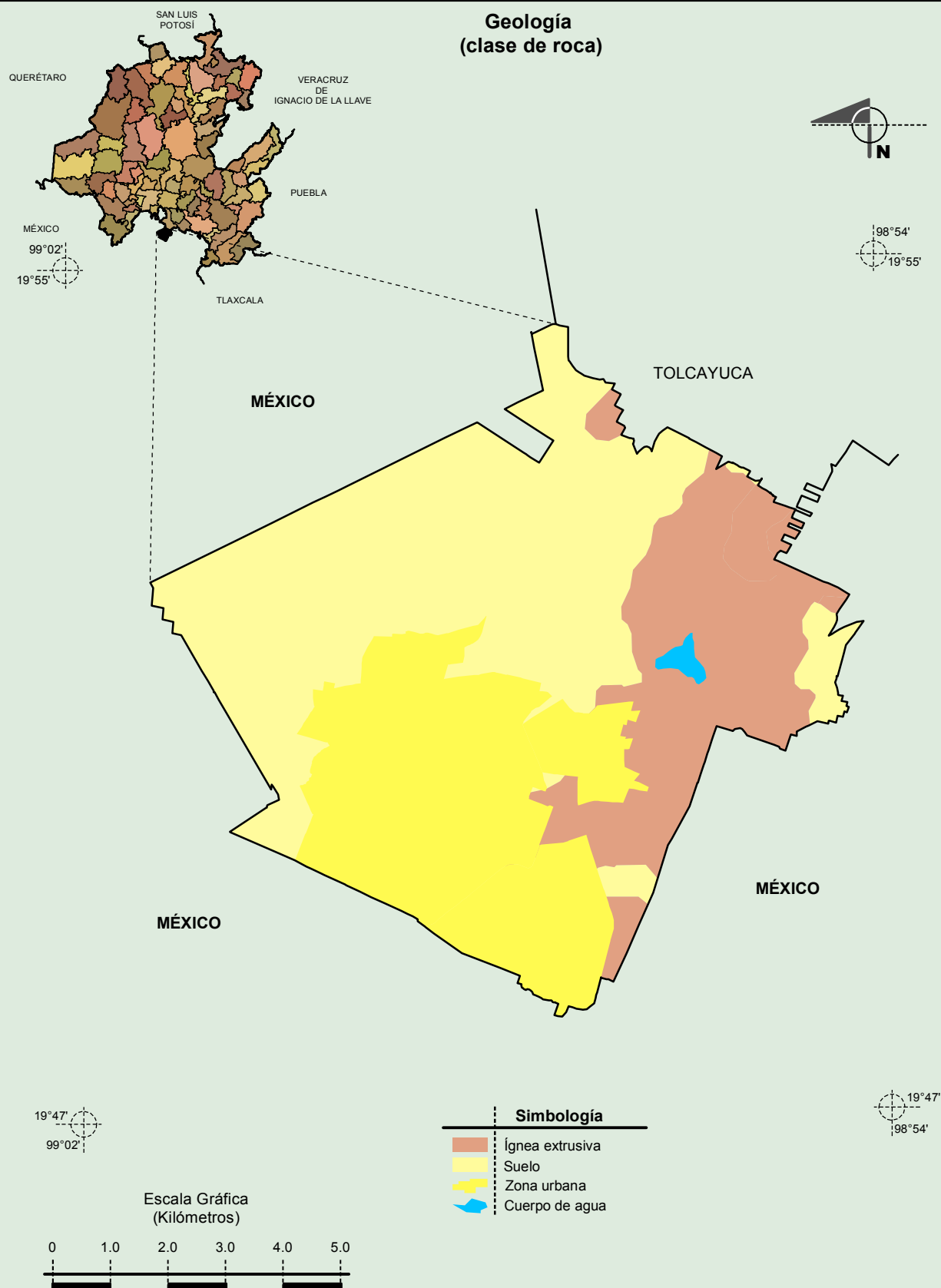


Fuente: INEGI. *Marco Geoestadístico 2010, versión 4.3.*

INEGI. Continuo Nacional del Conjunto de Datos Geográficos de la Carta de Climas, Precipitación Total Anual y Temperatura Media Anual, 1:1 000 000, serie I.

INEGI. Información Topográfica Digital Escala 1:250 000 serie II.

Compendio de información geográfica municipal de los Estados Unidos Mexicanos
Tizayuca, Hidalgo



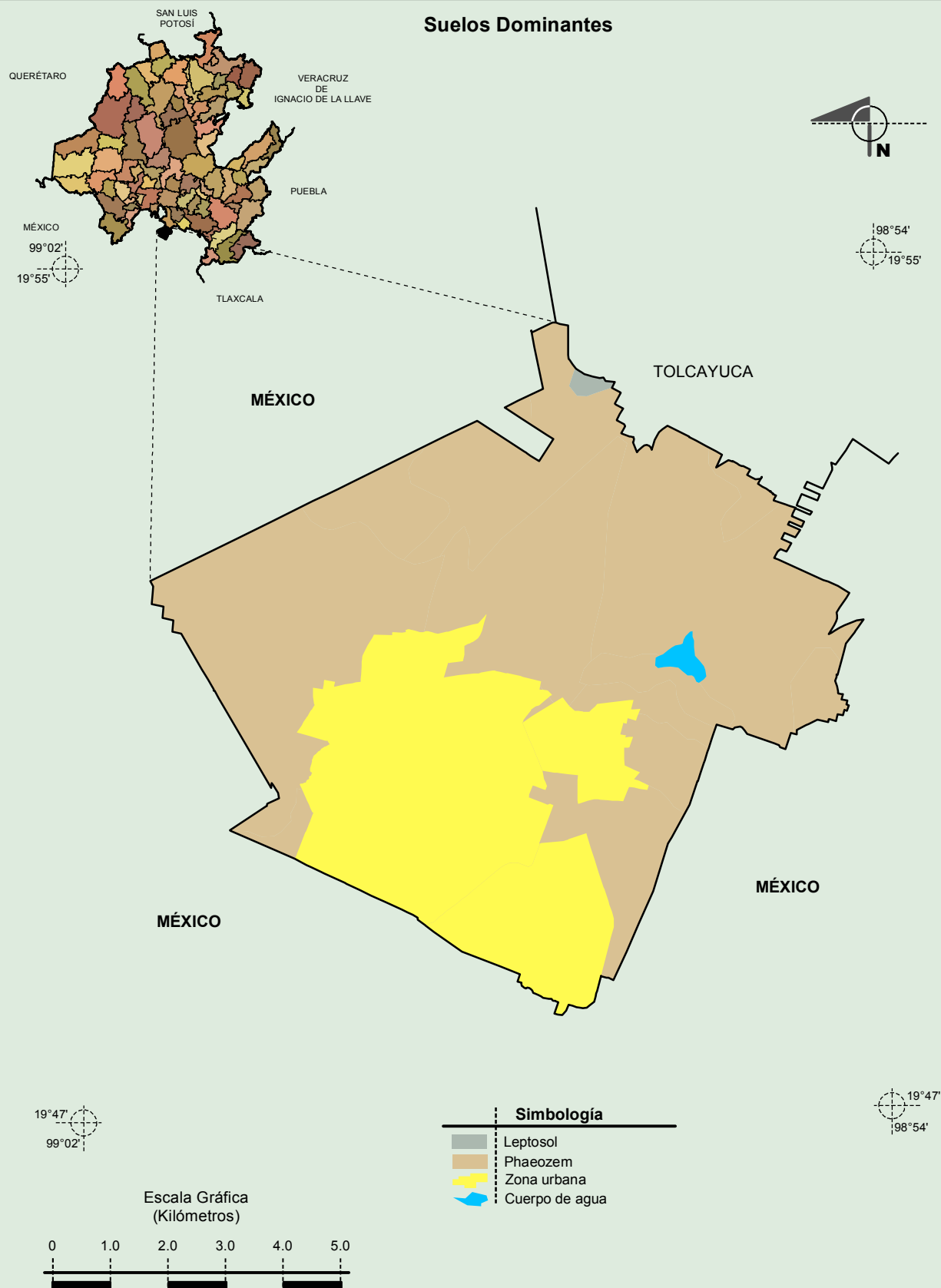
Fuente: INEGI. *Marco Geoestadístico 2010, versión 4.3.*

INEGI. Continuo Nacional del Conjunto de Datos Geográficos de la Carta Geológica 1:250 000, serie I.

INEGI. Información Topográfica Digital Escala 1:250 000 serie II.

Compendio de información geográfica municipal de los Estados Unidos Mexicanos

Tizayuca, Hidalgo

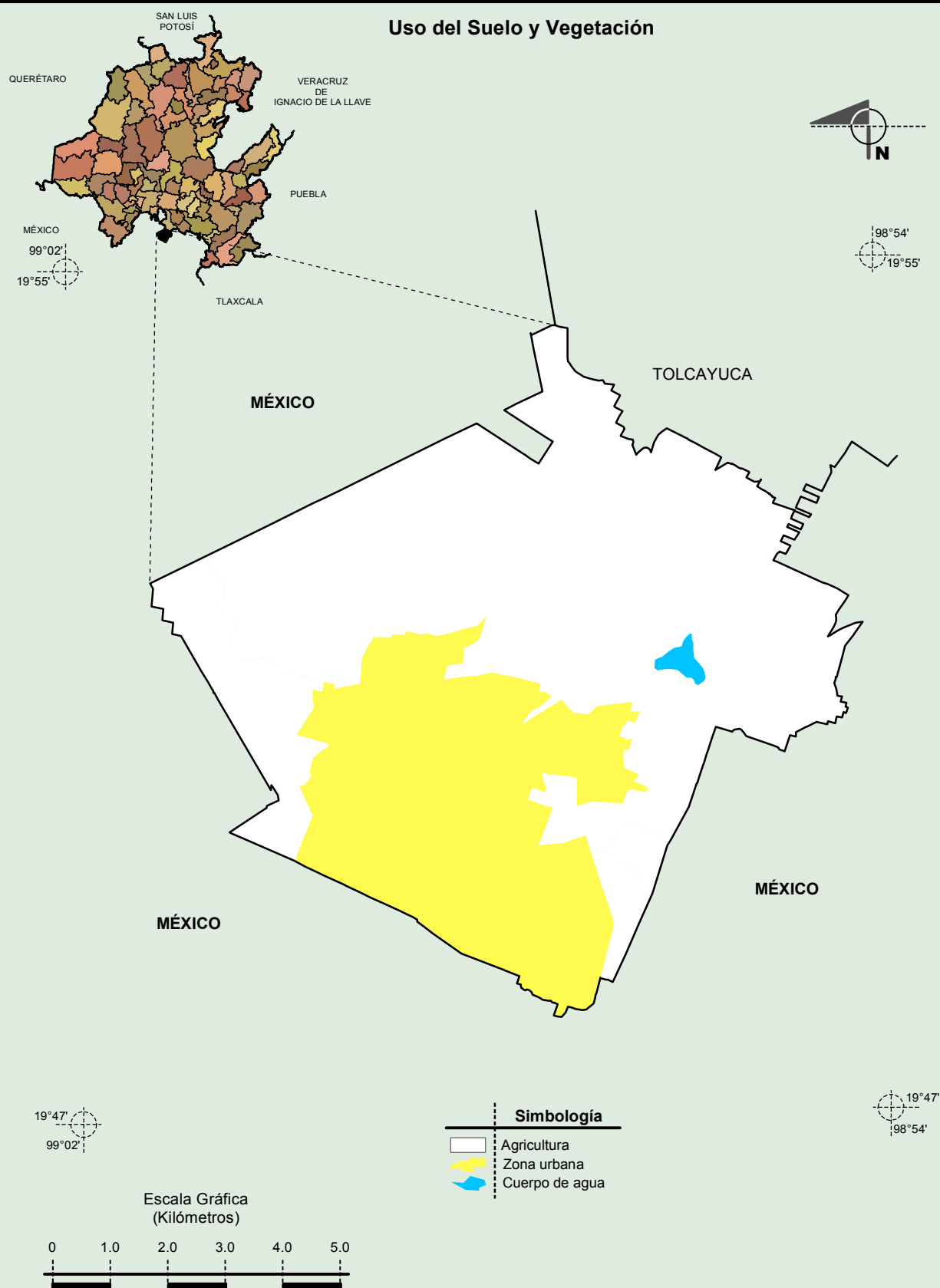


Fuente: INEGI. *Marco Geoestadístico 2010, versión 4.3.*

INEGI. Conjunto de Datos Vectorial Edafológico, Escala 1:250 000, Serie II (Continuo Nacional).

INEGI. Información Topográfica Digital Escala 1:250 000 serie II.

Compendio de información geográfica municipal de los Estados Unidos Mexicanos
Tizayuca, Hidalgo



Fuente: INEGI. *Marco Geoestadístico 2010, versión 4.3.*
INEGI. Conjunto de Datos Vectoriales de Uso del Suelo y Vegetación Serie III Escala 1:250 000.
INEGI. Información Topográfica Digital Escala 1:250 000 serie II.