



Compendio de información geográfica municipal 2010

Tlanchinol

Hidalgo



Compendio de información geográfica municipal de los Estados Unidos Mexicanos Tlanchinol, Hidalgo clave geoestadística 13073

Ubicación geográfica	Coordenadas y altitud	Colindancias	Otros datos
	Entre los paralelos 20° 54' y 21° 12' de latitud norte; los meridianos 98° 30' y 98° 45' de longitud oeste; altitud entre 200 y 1 900 m.	Colinda al norte con el estado de San Luis Potosí y los municipios de San Felipe Orizatlán y Huejutla de Reyes; al este con los municipios de Huejutla de Reyes y Huazalingo; al sur con los municipios de Calnali y Lolotla; al oeste con el municipio de Lolotla.	Ocupa el 1.88% de la superficie del estado. Cuenta con 94 localidades y una población total de 36 382 habitantes http://mapserver.inegi.org.mx/mgn2k/ ; resultado del censo 2010.

Fisiografía	Provincia	Subprovincia	Sistemas de topofomas
	Sierra Madre Oriental (100.0%)	Carso Huasteco (100.0%)	Sierra (100.0%)

Clima	Rango de temperatura	Rango de precipitación	Clima
	16 – 24°C	1 900 – 2 100 mm	Semicálido húmedo con lluvias todo el año (92.23%) y templado húmedo con lluvias todo el año (7.77%)

Geología	Periodo	Roca	Sitios de interés
	Cretácico (34.47%), Neógeno (25.6%), Paleógeno (22.5%), Jurásico (15.43%) y Pérmico (1.43%), Cuaternario (0.20%)	Ígnea extrusiva: basalto (22.10%), toba ácida (2.62%) y brecha volcánica ácida (0.86%) Sedimentaria: lutita-arenisca (23.93%), caliza-lutita (21.68%), caliza (20.15%), lutita (4.30%) y arenisca (3.99%)	Mina: manganeso

Nota: el porcentaje faltante corresponde a Zona Urbana con (0.37%).

Edafología	Suelo dominante
	Leptosol (81.08%), Regosol (10.42%), Phaeozem (4.62%) y Umbrisol (3.51%).

Nota: el porcentaje faltante corresponde a Zona Urbana con (0.37%).

	Región hidrológica	Cuenca	Subcuenca	Corrientes de agua	Cuerpos de agua
Hidrografía	Pánuco (100.0%)	R. Moctezuma (100.0%)	R. Amajac (32.98%), R. Los Hules (38.67%) y R. San Pedro (28.35%)	Perennes: Claro, Jacaya, Santa María y Tehuetlan Intermitentes: Agua Blanca, Alaguajio, Ateolca, Amaxatl, Chacatitlamatl, Chipoco, Cuachola, Paintla, Pesuco, Talol, Teculoahuacayo y Xalpa	No disponible

	Uso del suelo	Vegetación
Uso del suelo y vegetación	Agricultura (28.17%) y zona urbana (0.37%)	Bosque (37.65%), selva (21.21%) y Pastizal (12.60 %)

	Agrícola	Pecuario
Uso potencial de la tierra	Para la agricultura mecanizada continua (0.08%) Para la agricultura manual continua (5.08%) No apta para la agricultura (94.84%)	Para el establecimiento de praderas cultivadas con maquinaria agrícola (0.08%) Para el aprovechamiento de la vegetación de pastizal (1.81%) Para el aprovechamiento de la vegetación natural diferente del pastizal (4.80%) Para el aprovechamiento de la vegetación natural únicamente por el ganado caprino (1.71%) No apta para uso pecuario (91.60%)

Zona urbana	La zona urbana está creciendo sobre rocas ígneas extrusivas del Neógeno; en sierra; sobre áreas donde originalmente había suelos denominados Leptosol y Regosol; tiene clima semicálido húmedo con lluvias todo el año, y está creciendo sobre terrenos previamente ocupados por agricultura y bosque.
--------------------	--

Zonas arqueológicas y monumentos históricos	Se puede visitar la parroquia y exconvento de San Agustín, edificado por los agustinos en el siglo XVI, conserva como construcción notable la gran espadaña de 10 metros de altura, dispuesta por la barda atrial, con seis arcadas para campanas, una de las cuales procede de 1571. Así mismo cuenta con figuras religiosas talladas a mano en madera y piedra que datan del siglo XVI. En el centro de Tlanchinol se tienen estatuas de Don Miguel Hidalgo y Costilla; Don Benito Juárez y Don José María Morelos y Pavón; así como un busto de los Niños Héroeos.
--	--

Fuente: http://www.e-local.gob.mx/wb2/ELOCAL/EMM_hidalgo

Hablantes de lengua indígena	Dialecto	Número de personas
	Nahuatl, Otomí, Totonaca, Mazateco y No especificado	14 572

Fuente: INEGI. Hidalgo. *II Censo de Población y Vivienda, 2005. Tabulados básicos*

Cultura popular	Artesanías	Gastronomía	Música
	Artesanías: hechas con palma; como sombreros, petates, escobetillas; en orfebrería se elaboran vajillas, cazuelas, jarras, ollas, ceniceros y macetones.	El Zacañuil, las enchiladas con cecina, el pollo ranchero, la carne de cerdo, la barbacoa de res y el plato huasteco. Sus dulces tradicionales, palanquetas, charamuscas, cocadas y camotes con piloncillo. Bebidas Tradicionales: Vinos de frutas, vinos de mesa y aguardiente de caña.	Es tradición del municipio la celebración de fiestas populares en las cuales no puede faltar la música en sus distintas modalidades, destacando entre ellas las bandas de viento Lucero, Los Rebeldes, Jolessma, Santa Cecilia, Cuampil, Festival, Los Jilgueros; La Coronita y San Salvador.

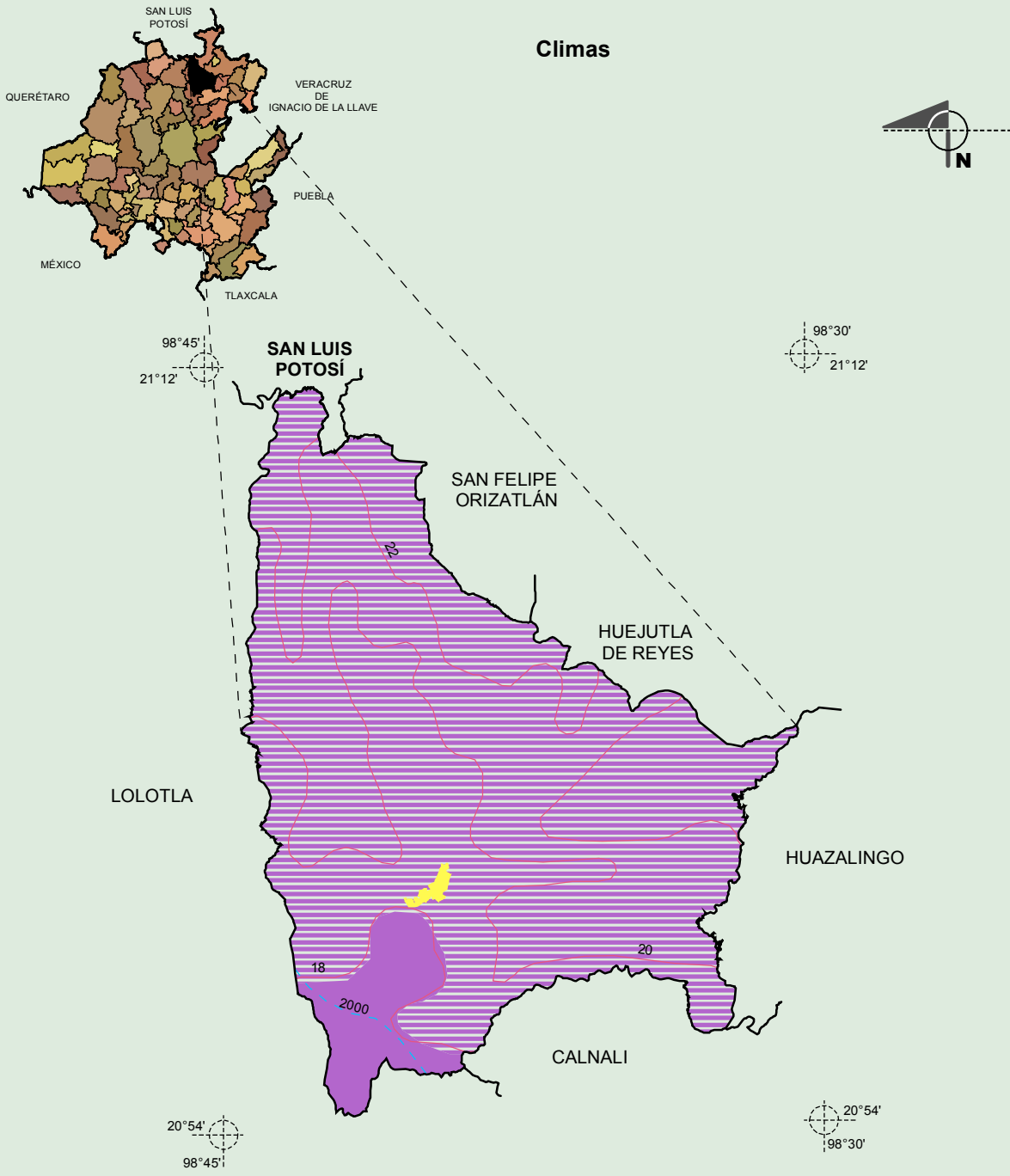
Fuente: http://www.e-local.gob.mx/wb2/ELOCAL/EMM_hidalgo

**Compendio de información geográfica municipal de los Estados Unidos Mexicanos
Tlanchinol, Hidalgo**



Fuente: INEGI. Marco Geoestadístico 2010, versión 4.3.
INEGI. Información Topográfica Digital Escala 1:250 000 serie II.

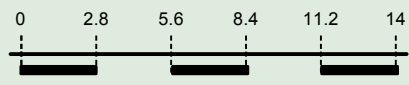
**Compendio de información geográfica municipal de los Estados Unidos Mexicanos
Tlanchinol, Hidalgo**



Simbología

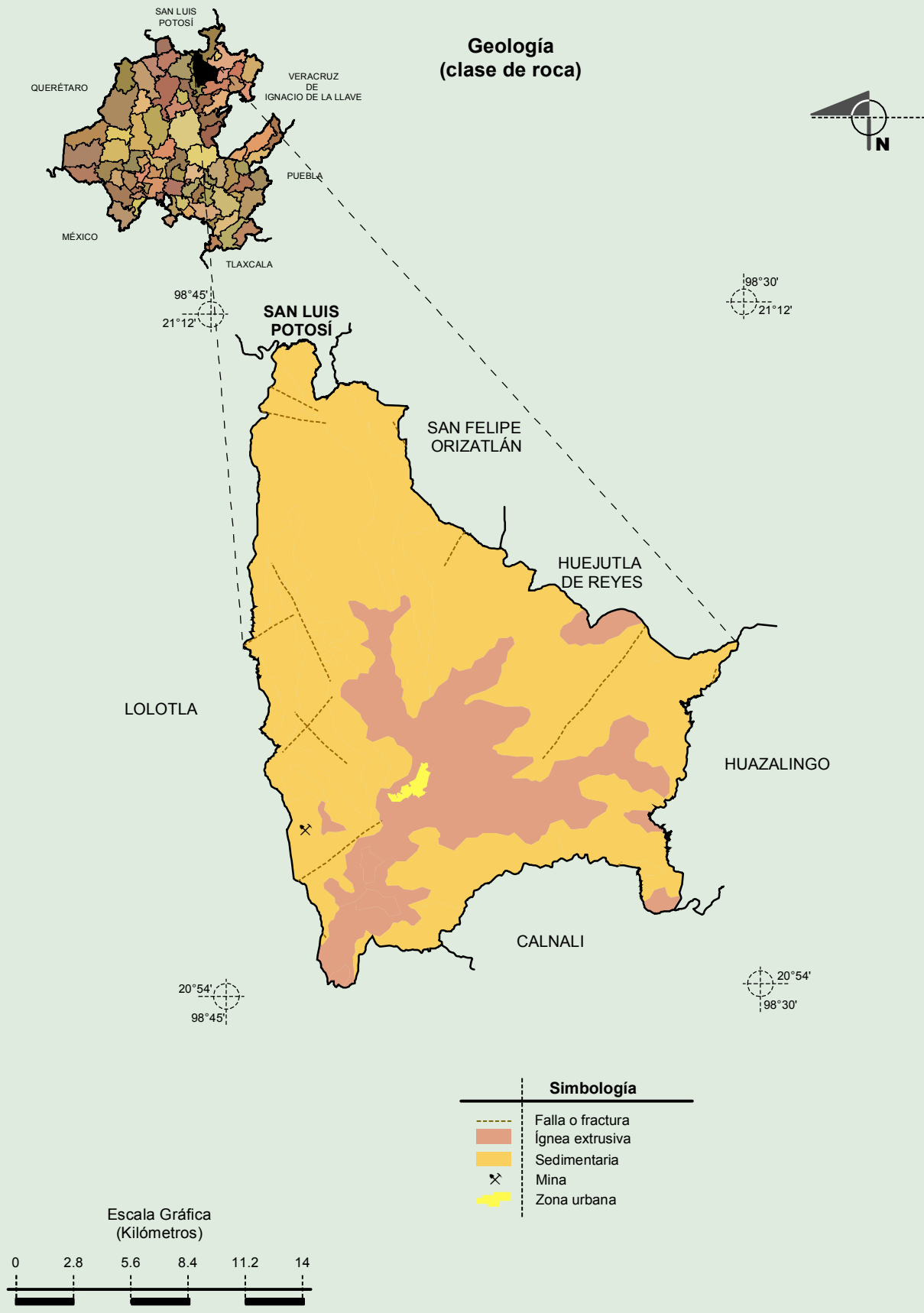
- Isoyeta en mm
- Isotherma en °C
- Semicálido húmedo con lluvias todo el año
- Templado húmedo con lluvias todo el año
- Zona urbana

Escala Gráfica
(Kilómetros)



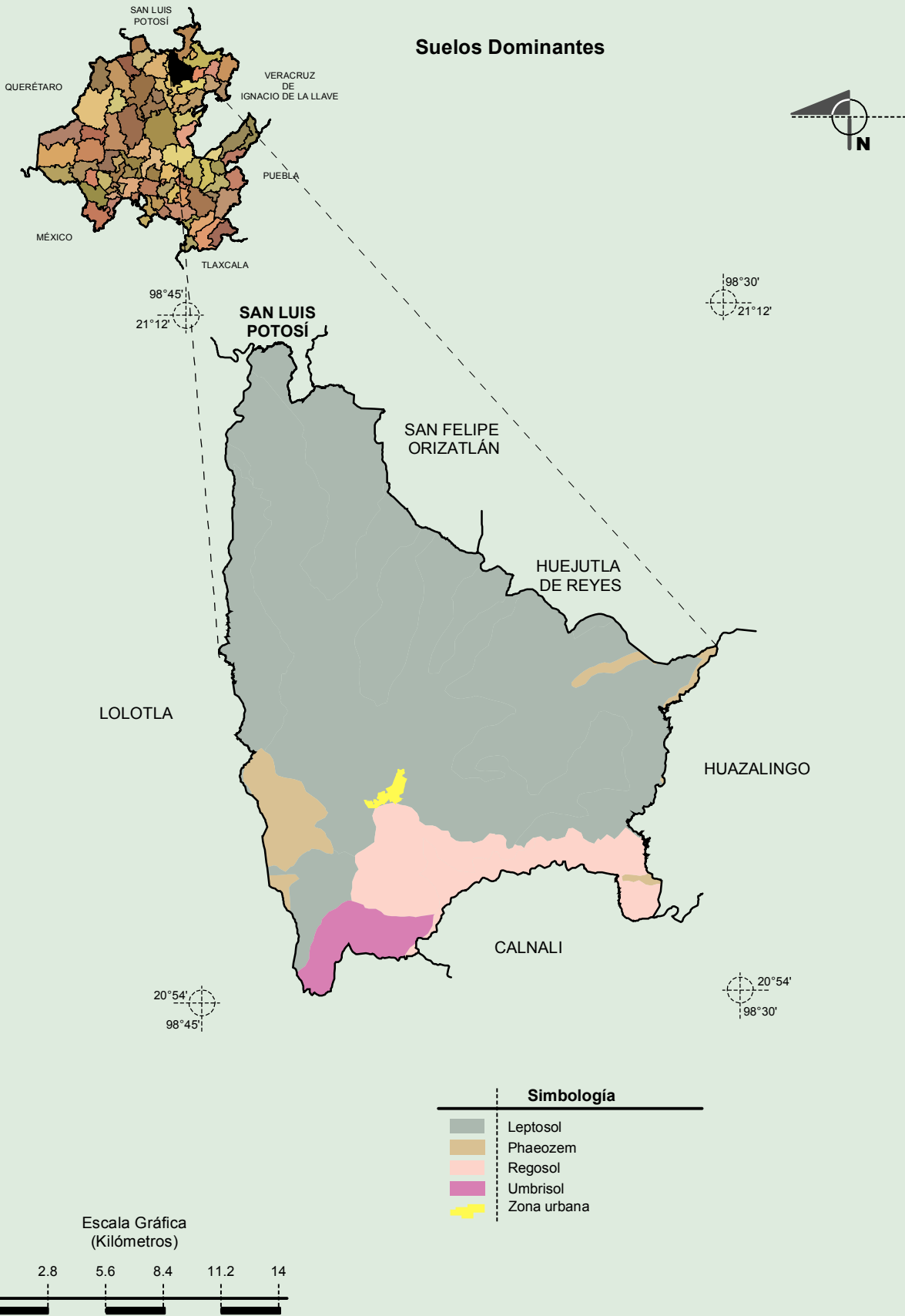
Fuente: INEGI. *Marco Geoestadístico 2010, versión 4.3.*
INEGI. Continuo Nacional del Conjunto de Datos Geográficos de la Carta de Climas, Precipitación Total Anual y Temperatura Media Anual, 1:1 000 000, serie I.

**Compendio de información geográfica municipal de los Estados Unidos Mexicanos
Tlanchinol, Hidalgo**



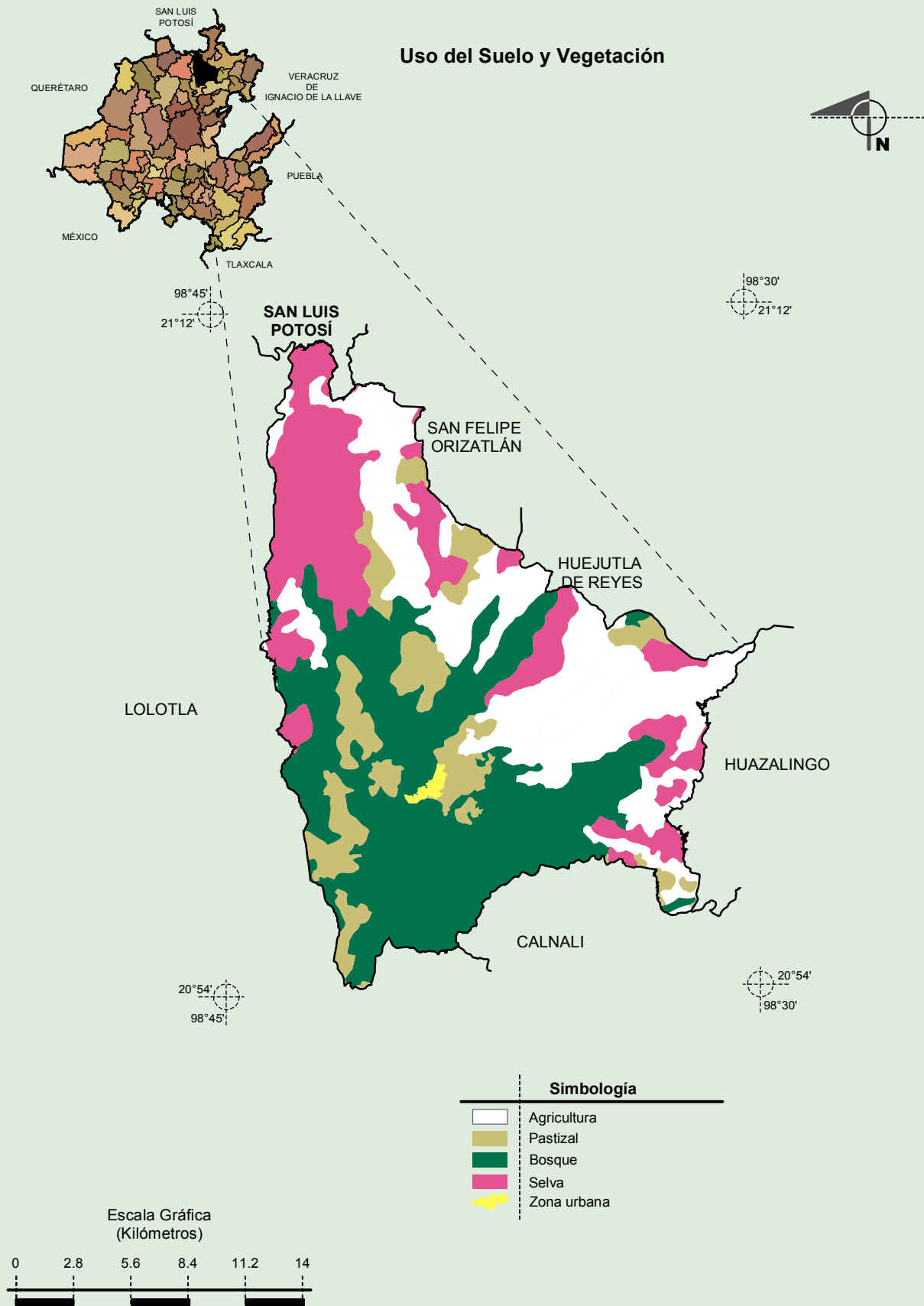
Fuente: INEGI. *Marco Geoestadístico 2010, versión 4.3.*
INEGI. Continuo Nacional del Conjunto de Datos Geográficos de la Carta Geológica 1:250 000, serie I.

**Compendio de información geográfica municipal de los Estados Unidos Mexicanos
Tlanchinol, Hidalgo**



Fuente: INEGI. *Marco Geoestadístico 2010, versión 4.3.*
INEGI. Conjunto de Datos Vectorial Edafológico, Escala 1:250 000, Serie II (Continuo Nacional).

**Compendio de información geográfica municipal de los Estados Unidos Mexicanos
Tlanchinol, Hidalgo**



Fuente: INEGI. *Marco Geoestadístico 2010, versión 4.3.*
INEGI. Conjunto de Datos Vectoriales de Uso del Suelo y Vegetación Serie III Escala 1:250 000.