



# Compendio de información geográfica municipal 2010

Guadalajara

Jalisco



INSTITUTO NACIONAL  
DE ESTADÍSTICA Y GEOGRAFÍA

# Compendio de información geográfica municipal de los Estados Unidos Mexicanos Guadalajara, Jalisco clave geoestadística 14039

Ubicación geográfica	Coordenadas y altitud	Colindancias	Otros datos
	Entre los paralelos 20°36' y 20°46' de latitud norte; los meridianos 103°15' y 103°25' de longitud oeste; altitud entre 1 000 y 1 700 m	Colinda al norte con los municipios de Zapopan e Ixtlahuacán del Río; al este con los municipios de Ixtlahuacán del Río, Zapotlanejo, Tonalá y Tlaquepaque; al sur con el municipio de Tlaquepaque; al oeste con los municipios de Tlaquepaque y Zapopan	Ocupa el 0.19% de la superficie del estado. Cuenta con 4 localidades y una población total de 1 495 189 habitantes. <a href="http://mapserver.inegi.org.mx/mgn2k">http://mapserver.inegi.org.mx/mgn2k</a> ; resultado del censo 2010.

Fisiografía	Provincia	Subprovincia	Sistemas de topoformas
	Eje Neovolcánico (100%)	Guadalajara (99.94%) y Chapala (0.06%)	Cañón típico (3.48%) y Lomerío de basalto con cañadas (2.08%)

Nota: el porcentaje faltante corresponde a Zona Urbana con 94.44%.

Clima	Rango de temperatura	Rango de precipitación	Clima
	18 – 22°C	800 – 1 000 mm	Semicálido subhúmedo con lluvias en verano, de humedad media (100%)

Geología	Periodo	Roca	Sitios de interés
	Plioceno-Cuaternario (4.29%) y Cuaternario (1.27%)	Ígnea extrusiva: basalto-brecha volcánica básica (4.29%) y volcanoclástica (1.27%)	No disponible

Nota: el porcentaje faltante corresponde a Zona Urbana con 94.44%.

Edafología	Suelo dominante
	Phaeozem (5.54%)

Nota: el porcentaje faltante corresponde a Zona Urbana con 94.44% y NA con 0.02%.

Hidrografía	Región hidrológica	Cuenca	Subcuenca	Corrientes de agua	Cuerpos de agua
	Jerma-Santiago (100%)	R. Santiago-Guadalajara (100%)	R. Corona-R. Verde (71.09%) y R. Verde-P. Santa Rosa (28.91%)	Perenne: Grande de Santiago Intermitentes	No disponible

Uso del suelo y vegetación	Uso del suelo	Vegetación
	Zona urbana (94.44%)	Selva (5.54%)

*Nota: el porcentaje faltante corresponde a NA con 0.02%.*

Uso potencial de la tierra	Agrícola	Pecuario
	Para la agricultura mecanizada continua (1.58%) No aptas para la agricultura (98.42%)	Para el desarrollo de praderas cultivadas (1.58%) Para el aprovechamiento de la vegetación natural únicamente por el ganado caprino (3.98%) No aptas para el uso pecuario (94.44%)

Zona urbana	La zona urbana está creciendo sobre roca ígnea extrusiva del Plioceno-Cuaternario, en lomerío de basalto con cañadas, escudo volcanes y llanura aluvial; sobre áreas donde originalmente había suelo denominado Phaeozem; tiene clima semicálido subhúmedo con lluvias en verano, de humedad media y está creciendo sobre terrenos previamente ocupados por agricultura, pastizal y selva caducifolia
-------------	---

Zonas arqueológicas y monumentos históricos	<p>La Catedral Construida entre los años 1561 a 1618, es de estilo neoclásico.</p> <p>Templo Expiatorio de estilo neogótico, fue edificado entre los años 1897-1972.</p> <p>Templo de Capuchinas corresponde al convento de monjas de dicha orden y data de fines del siglo XVIII.</p> <p>Templo del Santuario de Guadalupe fue construido entre 1777 y 1781.</p> <p>Templo del Carmen su construcción original data del siglo XVIII pero fue modificada a fines del siglo XIX.</p> <p>Palacio de Gobierno de estilo churrigueresco iniciándose su edificación a mediados del siglo XVII.</p> <p>Instituto Cultural Cabañas (Ex hospicio) obra arquitectónica iniciada en 1805 y puesta en servicio en febrero de 1810, el proyecto fue encargado a Manuel Tolsá renombrado arquitecto de la época.</p> <p>Teatro Degollado de estilo neoclásico construido en 1866 con adiciones hasta 1964</p> <p>Palacio Legislativo de estilo neoclásico data del siglo XVIII y que fue reconstruido en 1982.</p> <p>Plaza de Armas es de planta rectangular con áreas jardinadas, bancas de hierro ornamentadas con motivos vegetales y en el centro de la plaza se encuentra un kiosco de hierro forjado hecho en París.</p> <p>Palacio de Justicia el actual edificio se terminó en 1897.</p> <p>Arcos Vallarta esta construcción se hizo como acceso y bienvenida a la ciudad en el año de 1941.</p> <p>Edificio de la Antigua Universidad fue colegio jesuita de Santo Tomás de Aquino, fundado en 1591 y posteriormente sede de la segunda Universidad Mexicana en 1792, su portada principal es de cantera amarilla.</p> <p>Rectoría de la Universidad de Guadalajara construida entre 1914-1918 es de estilo renacentista francés</p> <p>Hospital de Belén Inaugurado en 1794.</p> <p>Palacio Municipal construido en 1952 con sus cuatro fachadas de cantera y de aspecto neoclásico.</p> <p>El Acueducto con una longitud aproximada de 300 metros, fue construido en el año de 1900 y aún se encuentra en servicio.</p>
---	--

	<p>Rotonda de los Hombres Ilustres monumento circular de cantera, fue construido para honrar la memoria de los más distinguidos jaliscienses.</p> <p>La Casa de los Perros edificio de dos niveles con fachada de cantera construido en 1896, de estilo neoclásico.</p> <p>Panteón de Belén o de Santa Paula data de 1850 encontrándose fuera de uso como tal desde inicios del presente siglo.</p> <p>Museo Regional (Ex Seminario) edificio construido a principios del siglo XVIII, para el Seminario Conciliar de San José, de 1861 a 1914 fue escuela llamada Liceo de Varones; en 1918 se inauguró aquí el museo de Bellas Artes y fue remodelado completamente en 1976; consta de 16 salas de exposiciones permanentes.</p> <p>Monumentos en honor a los Niños Héroes, Ramón Corona, Cristóbal Colón, José María Morelos, a la Independencia y a Miguel Hidalgo, Plaza y monumento a Benito Juárez, Plaza de la Bandera, monumento y Plaza de la Patria.</p>
--	---

Fuente: [www.inafed.gob.mx](http://www.inafed.gob.mx)

Hablantes de lengua indígena	Dialecto	Número de personas
	Amuzgo, Amuzgo de Guerrero, Chatino, Chocho, Chol, Chontal, Chontal de Oaxaca, Cora, Huasteco, Huichol, Kekchi, Lenguas Chinantecas, Lenguas Mixtecas, Lenguas Zapotecas, Maya, Mayo, Mazahua, Mazateco, Mixe, Náhuatl, Otomí, Pame, Popoluca, Purépecha, Tarahumara, Tepehuano, Tlapaneco, Tojolabal, Totonaca, Triqui, Tzeltal, Tzotzil, Yaqui, Zoque, Otras Lenguas Indígenas de América, Otras Lenguas Indígenas de México Y No especificado	5 961

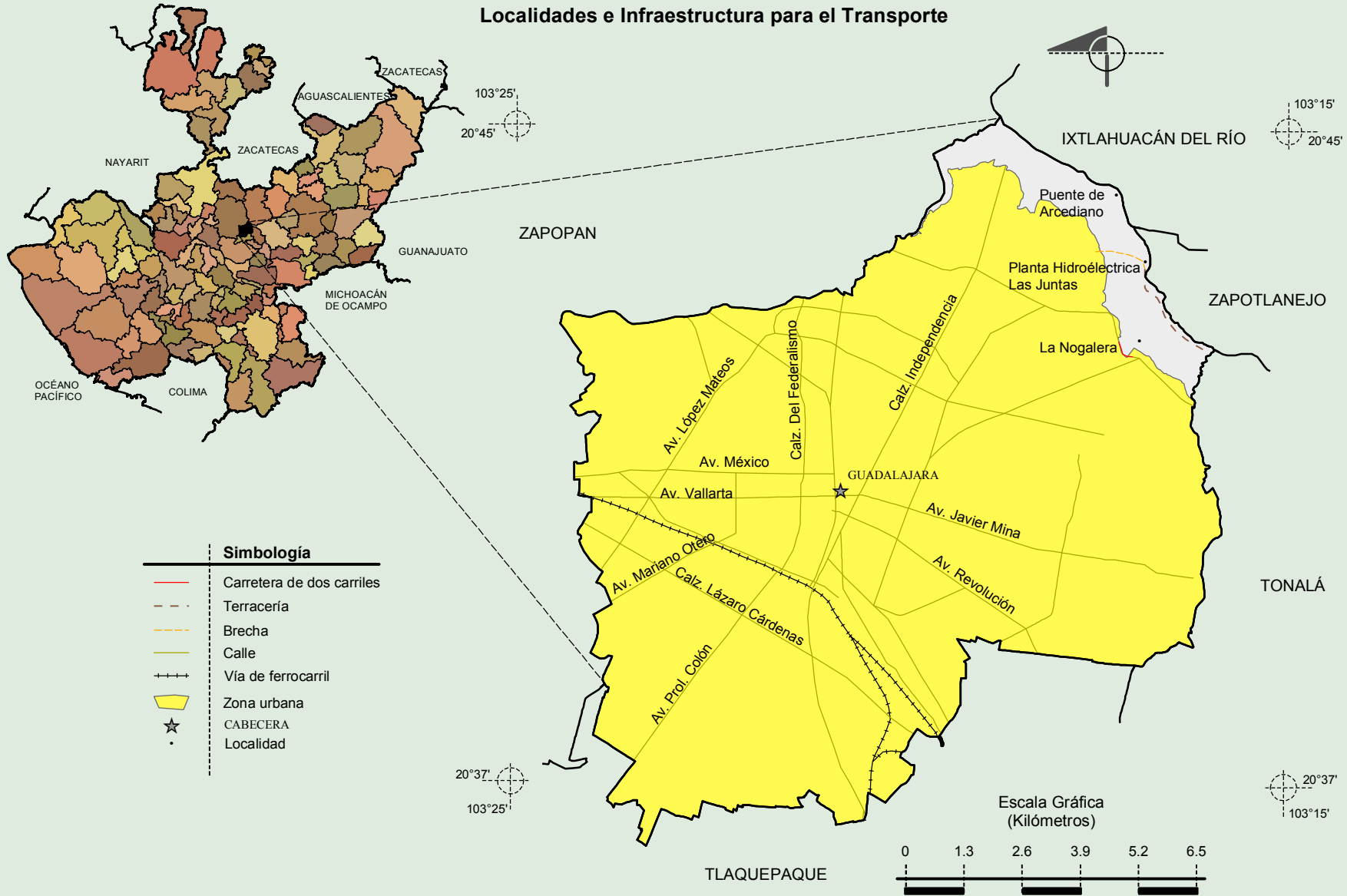
Fuente: INEGI. Jalisco. II Censo de Población y Vivienda, 2005. Tabulados básicos

Cultura popular	Artesanías	Gastronomía	Música
	Forman parte de las artesanías: el vidrio soplado, herrería, platería, orfebrería, bordados, cerámica, flores, tejidos de algodón y de lana, zarapes, rebozos, tapetes, sillas, labrado de cantera y muebles de tipo colonial	De sus alimentos destacan, el pozole, birria, sopos, enchiladas, tortas ahogadas, capirotada, tamales, pollo a la valentina, jericallas y atole; y de sus bebidas, el tequila	En el medio de la música han sobresalido José Rolón, Alfredo Carrasco, Jesús Estrada, Clemente Aguirre, Gonzalo Curiel, José Guizar Morfín y Gabriel Ruíz, estos tres últimos compositores de música popular

Fuente: [www.inafed.gob.mx](http://www.inafed.gob.mx)

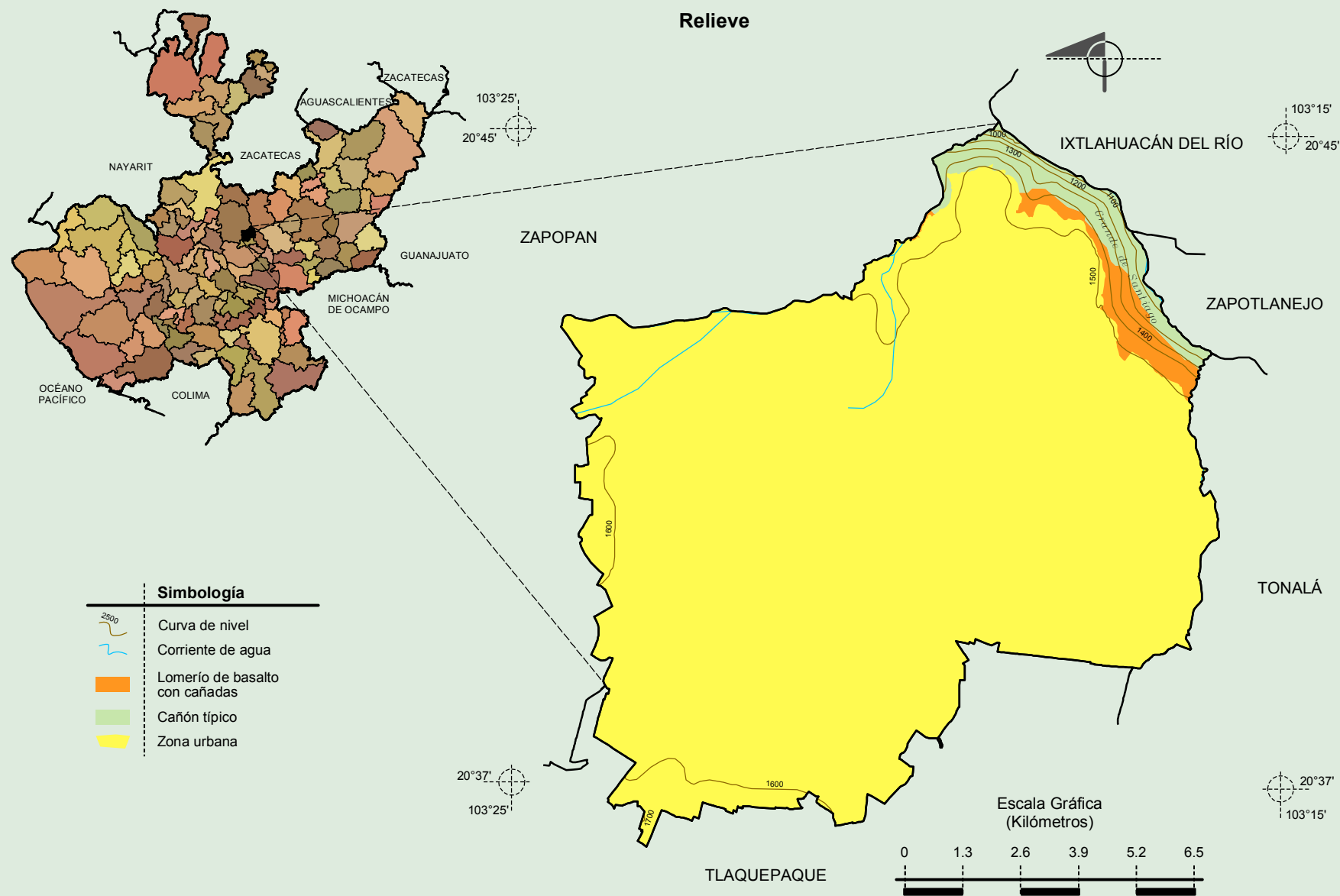


Compendio de información geográfica municipal de los Estados Unidos Mexicanos  
Guadalajara, Jalisco



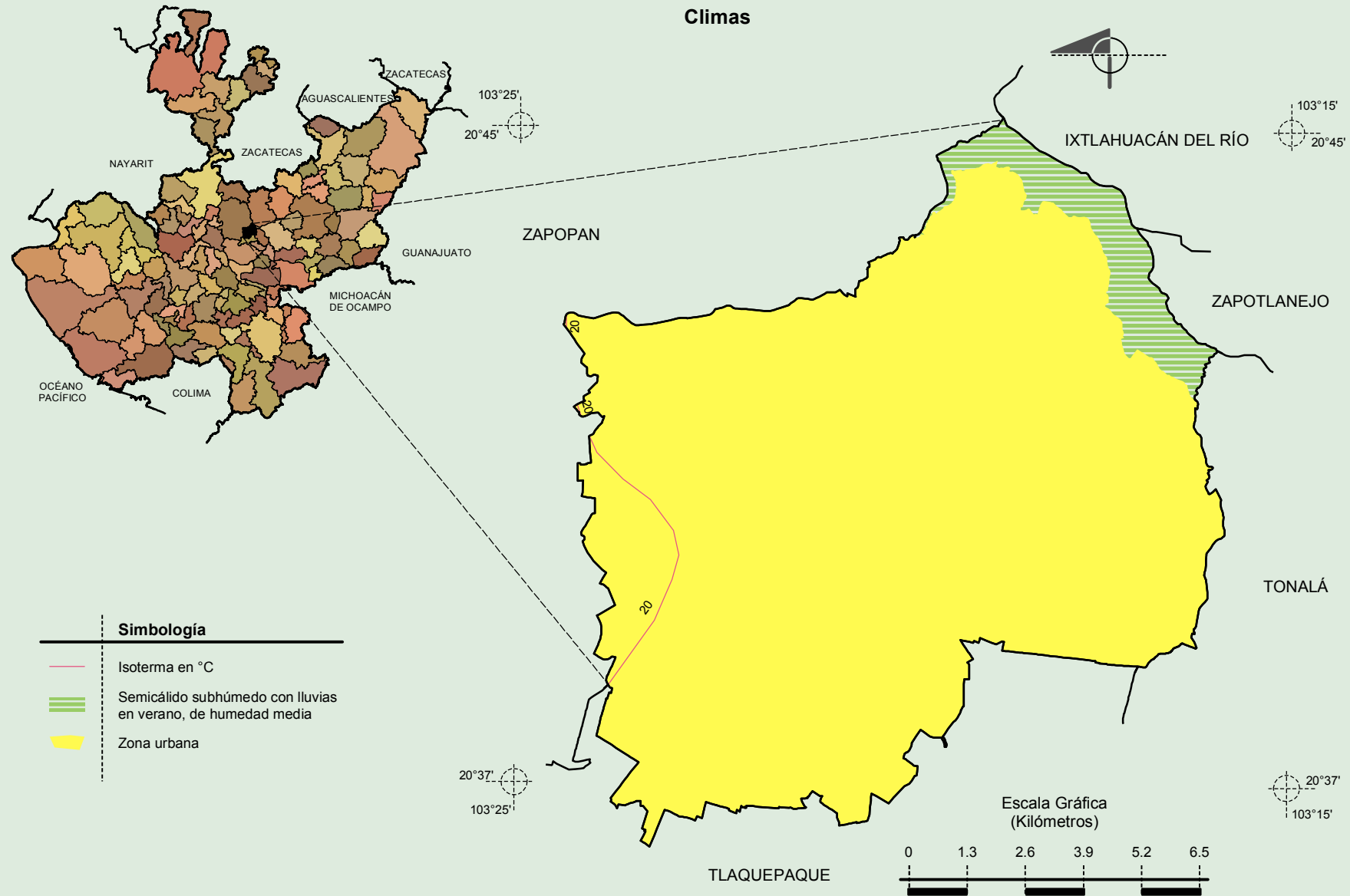
Fuente: INEGI. Marco Geoestadístico Municipal 2010, versión 4.3.  
INEGI. Información Topográfica Digital Escala 1:250 000 serie III.

# Compendio de información geográfica municipal de los Estados Unidos Mexicanos Guadalajara, Jalisco



Fuente: INEGI. *Marco Geoestadístico Municipal 2010, versión 4.3.*  
 INEGI. Información Topográfica Digital Escala 1:250 000 serie III.  
 INEGI. Continuo Nacional del Conjunto de Datos Geográficos de la Carta Fisiográfica 1:1 000 000, serie I.  
 INEGI-CONAGUA. 2007. Mapa de la Red Hidrográfica Digital de México, Escala 1:250 000. México.

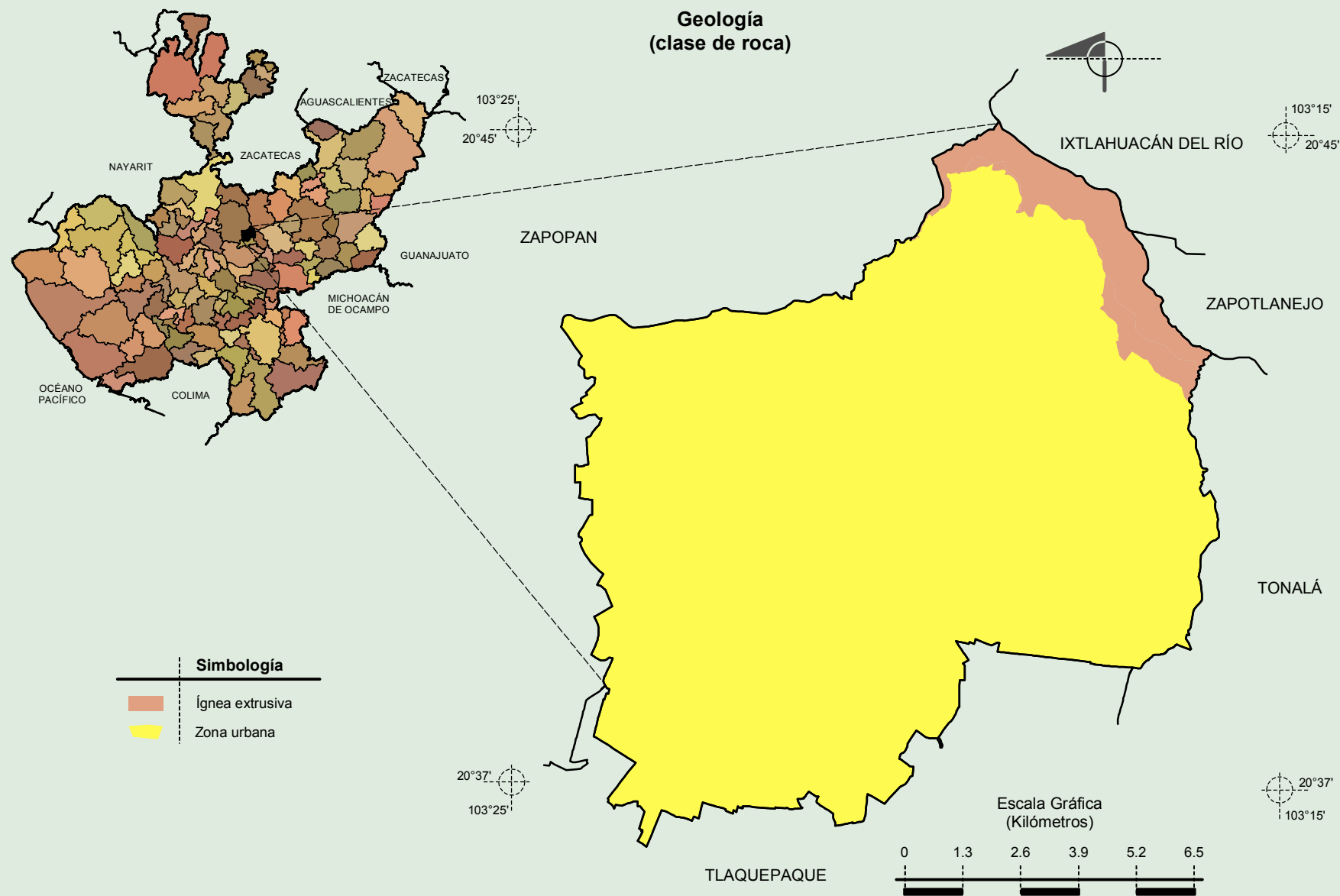
## Compendio de información geográfica municipal de los Estados Unidos Mexicanos Guadalajara, Jalisco



Fuente: INEGI. *Marco Geoestadístico Municipal 2010, versión 4.3.*

INEGI. Continuo Nacional del Conjunto de Datos Geográficos de las Cartas de Climas, Precipitación Total Anual y Temperaturas Medias Anuales, 1:1 000 000, serie I.

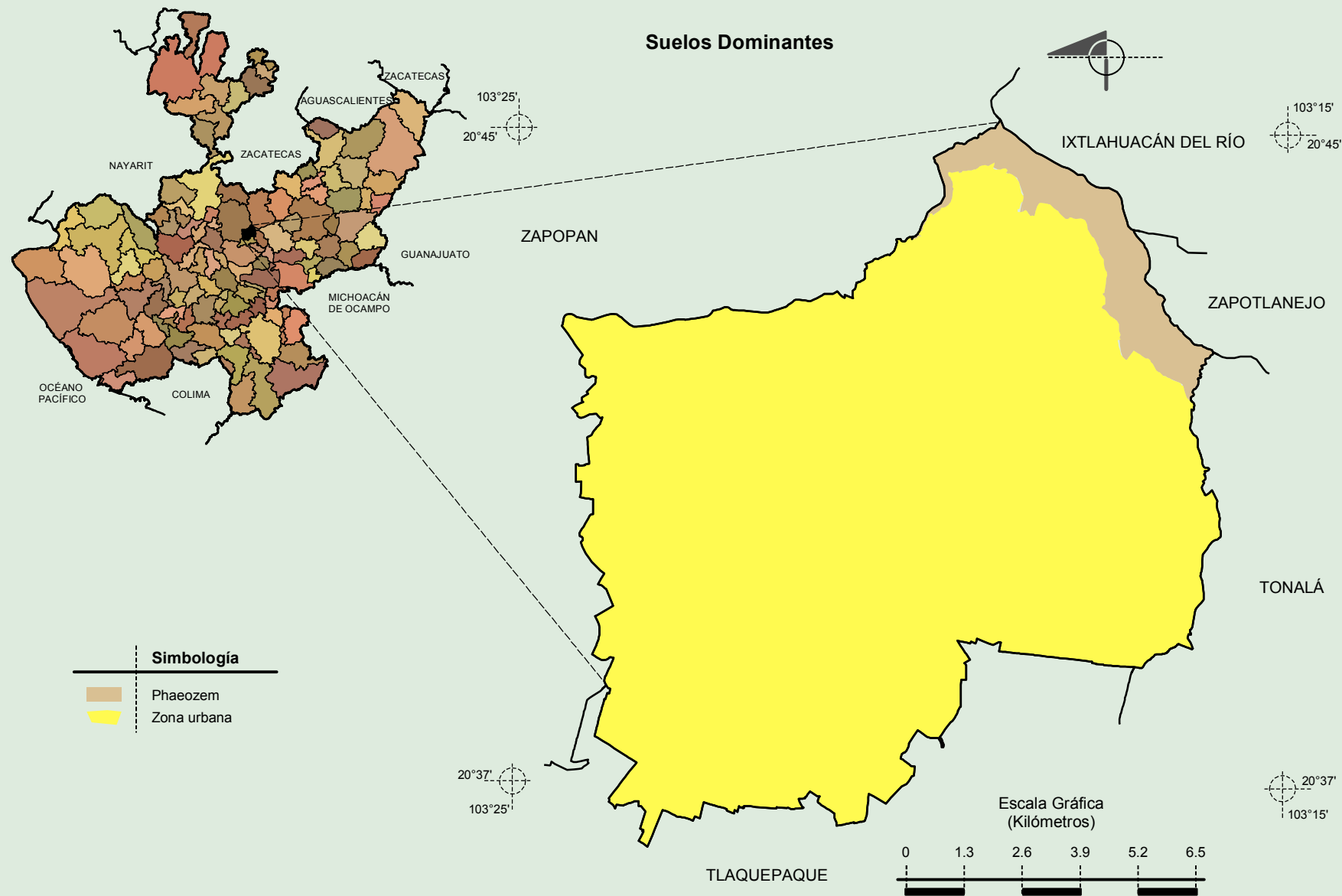
**Compendio de información geográfica municipal de los Estados Unidos Mexicanos**  
**Guadalajara, Jalisco**



Fuente: INEGI. *Marco Geoestadístico Municipal 2010, versión 4.3.*  
 INEGI. Continuo Nacional del Conjunto de Datos Geográficos de la Carta Geológica, 1:250 000, serie I.

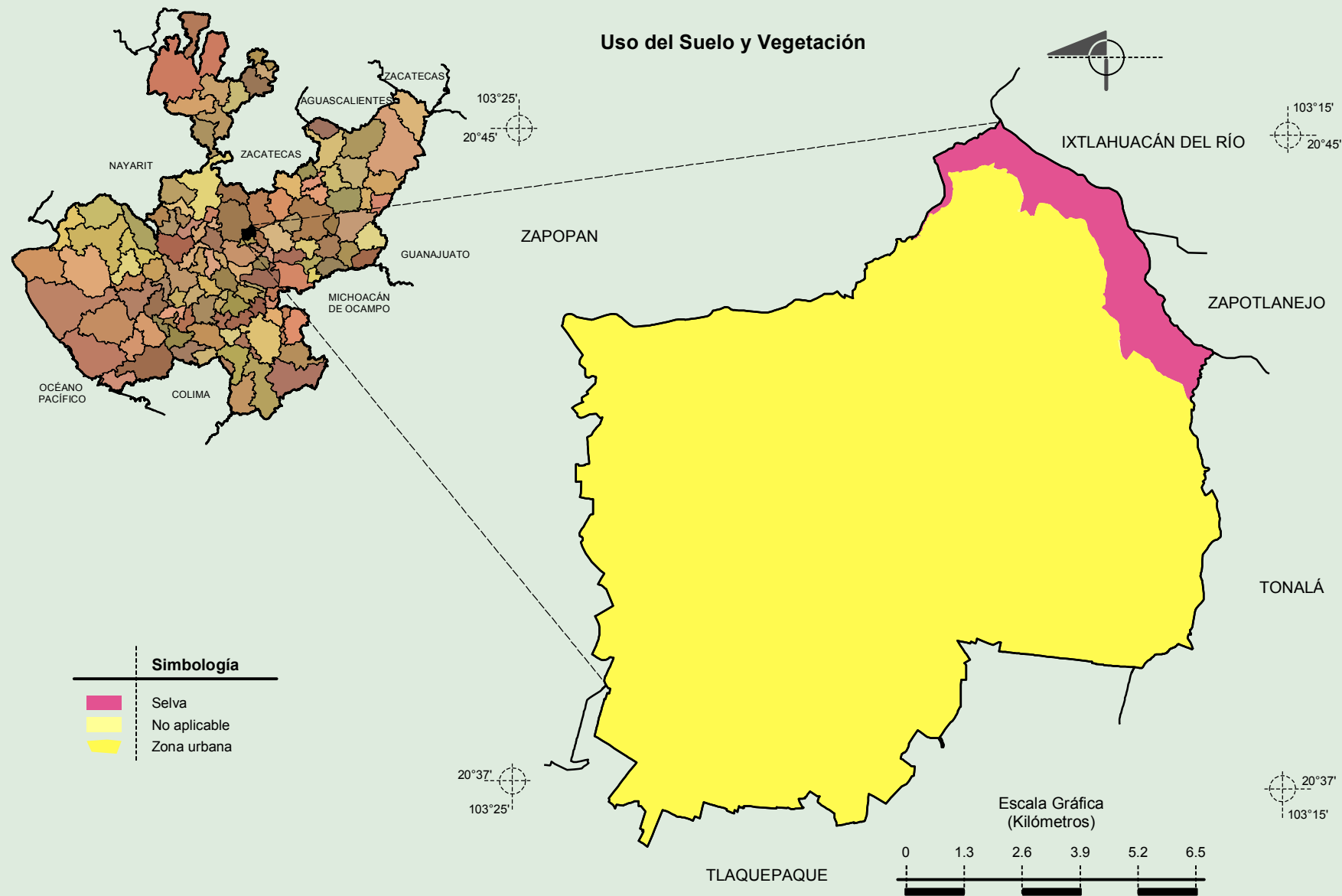


# Compendio de información geográfica municipal de los Estados Unidos Mexicanos Guadalajara, Jalisco



Fuente: INEGI. *Marco Geoestadístico Municipal 2010, versión 4.3.*  
INEGI. Conjunto de Datos Vectorial Edafológico, Escala 1:250 000, Serie II (Continuo Nacional).

Compendio de información geográfica municipal de los Estados Unidos Mexicanos  
Guadalajara, Jalisco



Fuente: INEGI. *Marco Geoestadístico Municipal 2010, versión 4.3.*  
INEGI. Conjunto de Datos Vectoriales de Uso de Suelo y Vegetación Serie III Escala 1:250 000.