



# Compendio de información geográfica municipal 2010

El Salto

Jalisco



INSTITUTO NACIONAL  
DE ESTADÍSTICA Y GEOGRAFÍA

## Compendio de información geográfica municipal de los Estados Unidos Mexicanos El Salto, Jalisco clave geoestadística 14070

	Coordenadas y altitud	Colindancias	Otros datos
<b>Ubicación geográfica</b>	Entre los paralelos 20°29' y 20°36' de latitud norte; los meridianos 103°09' y 103°20' de longitud oeste; altitud entre 1 500 y 1 700 m	Colinda al norte con los municipios de Tlaquepaque y Tonalá; al este con los municipios de Tonalá y Juanacatlán; al sur con los municipios de Juanacatlán y Tlajomulco de Zúñiga; al oeste con los municipios de Tlajomulco de Zúñiga y Tlaquepaque	Ocupa el 0.11% de la superficie del estado. Cuenta con 44 localidades y una población total de 138 226 habitantes. <a href="http://mapserver.inegi.org.mx/mgn2k">http://mapserver.inegi.org.mx/mgn2k</a> ; resultado del censo 2010.

	Provincia	Subprovincia	Sistemas de topoformas
<b>Fisiografía</b>	Eje Neovolcánico (100%)	Chapala (100%)	Llanura aluvial (53.77%), Escudo volcanes (36.19%) y Valle de laderas tendidas (7.58%)

*Nota: el porcentaje faltante corresponde a NA con 2.46%.*

	Rango de temperatura	Rango de precipitación	Clima
<b>Clima</b>	20 – 22°C	800 – 1 000 mm	Semicálido subhúmedo con lluvias en verano, de humedad media (86.53%) y semicálido subhúmedo con lluvias en verano de menor humedad (13.47%)

	Periodo	Roca	Sitios de interés
<b>Geología</b>	Plioceno-Cuaternario (29.89%) y Cuaternario (25.58%)	Ígnea extrusiva: basalto (29.25%), volcanoclástica (17.25%) y brecha volcánica básica (0.60%) Suelo: aluvial (8.37%)	Banco de material: industrial y relleno

*Nota: el porcentaje faltante corresponde a Zonas Urbanas con 37.14% y Cuerpos de Agua con 7.39%.*

<b>Edafología</b>	Suelo dominante
	Phaeozem (25.93%), Planosol (12.33%), Vertisol (11.06%) y Luvisol (6.09%)

*Nota: el porcentaje faltante corresponde a Zonas Urbanas con 37.14%, Cuerpos de Agua con 7.39% y NA con 0.06%.*

<b>Hidrografía</b>	Región hidrológica	Cuenca	Subcuenca	Corrientes de agua	Cuerpos de agua
	Lerma-Santiago (100%)	R. Santiago-Guadalajara (100%)	R. Corona-R. Verde (100%)	Perenne: Grande de Santiago Intermitentes	Perennes (7.39%): El Ahogado, El Cajón y Las Pintas

<b>Uso del suelo y vegetación</b>	Uso del suelo	Vegetación
	Zona urbana (37.14%) y Agricultura (26.92%)	Pastizal (26.79%), Selva (1.28%) y Otro (0.42%)

*Nota: el porcentaje faltante corresponde a Cuerpos de Agua con 7.39% y NA con 0.06%.*

<b>Uso potencial de la tierra</b>	Agrícola	Pecuario
	Para la agricultura mecanizada continua (22.94%) Para la agricultura manual estacional (32.50%) No aptas para la agricultura (44.56%)	Para el desarrollo de praderas cultivadas (22.94%) Para el aprovechamiento de la vegetación natural diferente del pastizal (32.49%) Para el aprovechamiento de la vegetación natural únicamente por el ganado caprino (0.01%) No aptas para uso pecuario (44.56%)

<b>Zona urbana</b>	Las zonas urbanas están creciendo sobre suelo aluvial del Cuaternario y roca ígnea extrusiva del Cuaternario, y Plioceno-Cuaternario, en llanura aluvial, valle de laderas tendidas y escudo volcanes; sobre áreas donde originalmente había suelos denominados Planosol, Phaeozem, Luvisol y Vertisol; tienen clima semicálido subhúmedo con lluvias en verano, de humedad media y de menor humedad y están creciendo sobre terrenos previamente ocupados por agricultura, pastizal, vegetación halófila y selva caducifolia
--------------------	---

<b>Zonas arqueológicas y monumentos históricos</b>	De las construcciones religiosas destaca la Parroquia de la Madre Admirable, construcción que data de 1930 y es de estilo renacentista. La Exhacienda El Castillo de estilo colonial; la escuela primaria "Mártires del Río Blanco" y el castillo de la fábrica textil que data del siglo XIX. La Exhacienda El Castillo es el lugar en donde fue muerto el general Mier, en 1914.
--	--

Fuente: [www.inafed.gob.mx](http://www.inafed.gob.mx)

	Dialecto	Número de personas
<b>Hablantes de lengua indígena</b>	Cora, Huasteco, Huichol, Lenguas Chinantecas, Lenguas Mixtecas, Lenguas Zapotecas, Maya, Mazahua, Mixe, Náhuatl, Otomí, Purépecha, Tarahumara, Tlapaneco, Totonaca, Yaqui, Zoque y No especificado	345

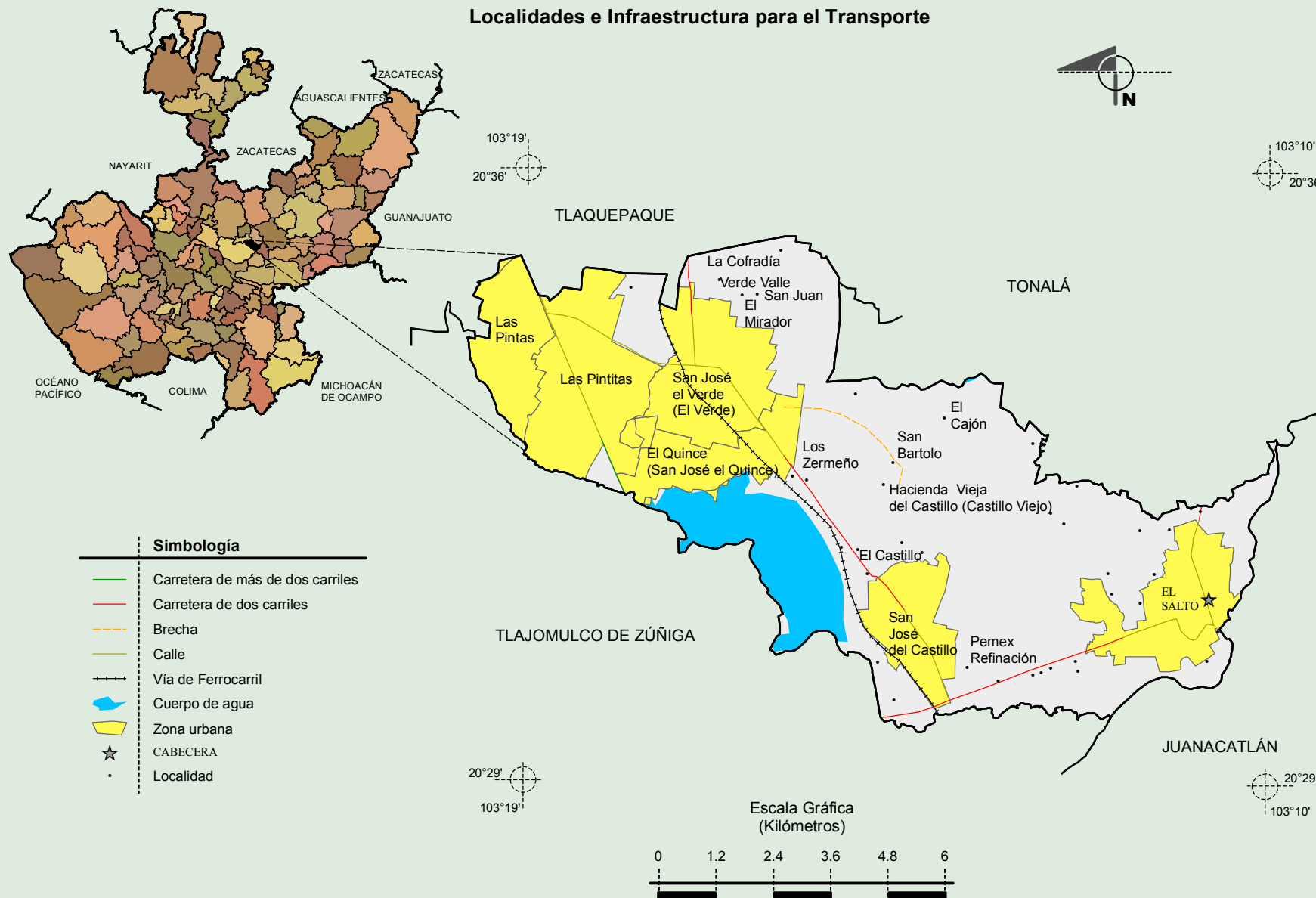
Fuente: INEGI. Jalisco. II Censo de Población y Vivienda, 2005. Tabulados básicos

<b>Cultura popular</b>	Artesanías	Gastronomía	Música
	No disponible	Alimentos: Pozole y menudo Dulces: Dulces de leche	No disponible

Fuente: [www.inafed.gob.mx](http://www.inafed.gob.mx)

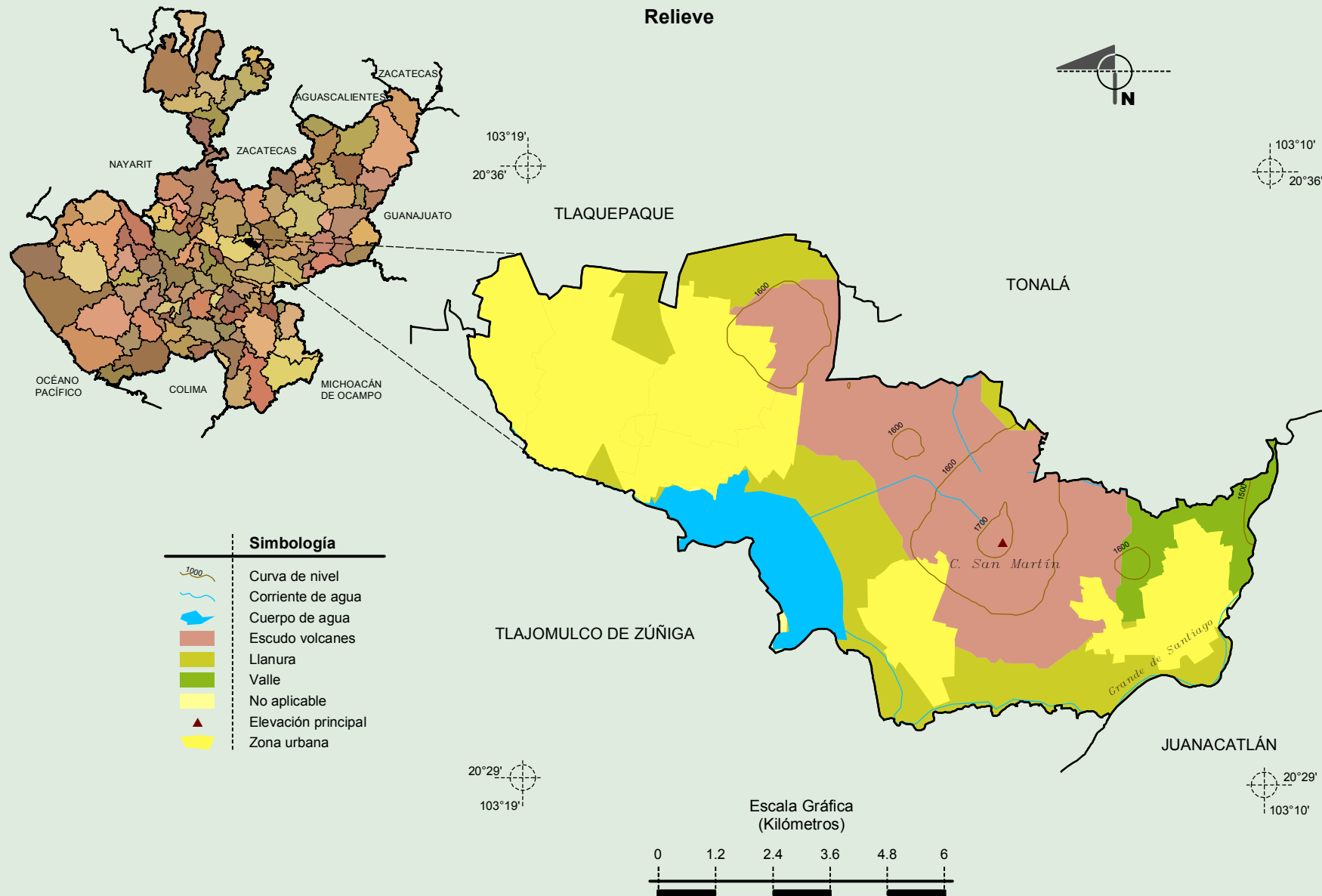
Compendio de información geográfica municipal de los Estados Unidos Mexicanos  
 El Salto, Jalisco

INEGI. Compendio de información geográfica municipal 2010. El Salto, Jalisco. 2010



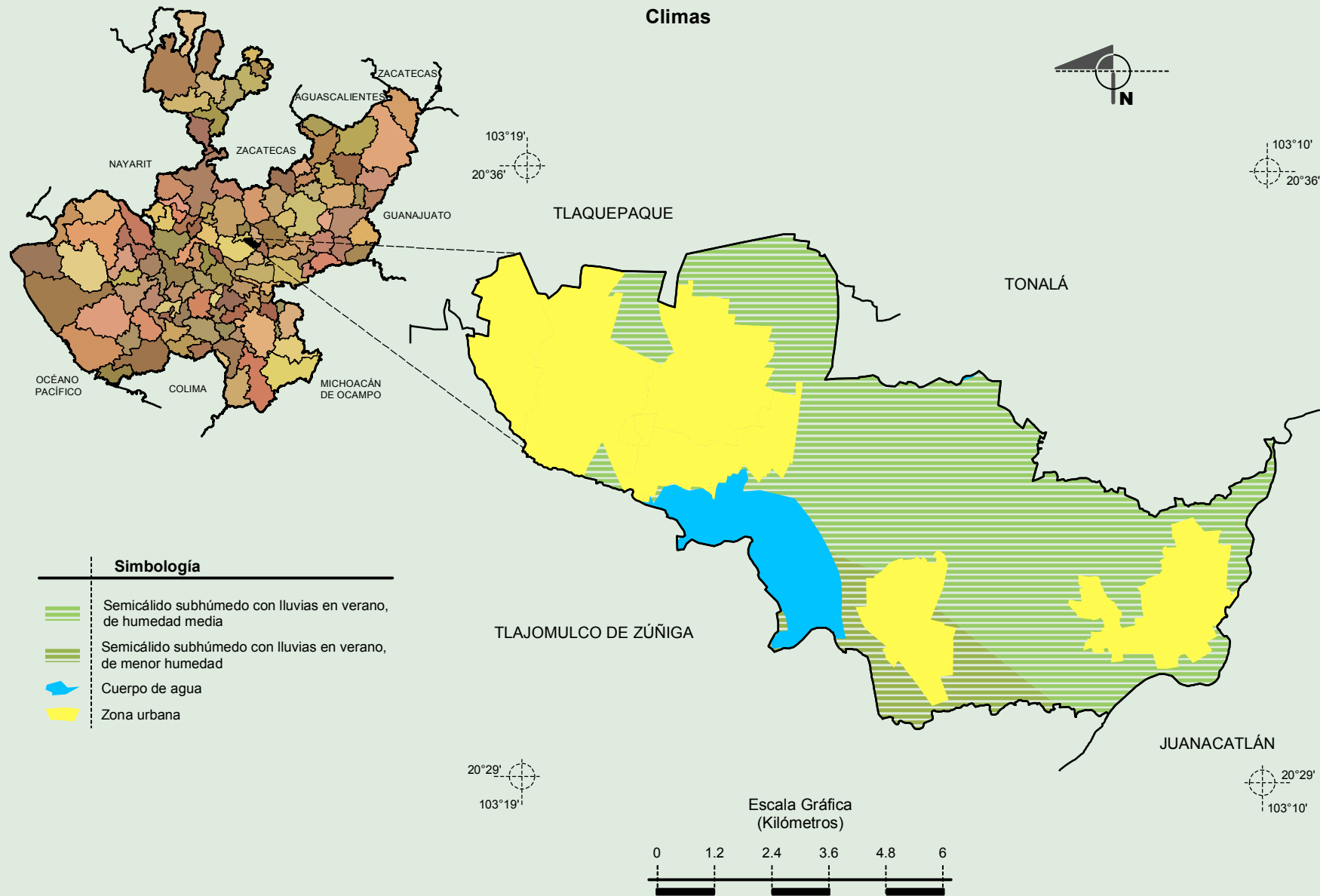
Fuente: INEGI. *Marco Geoestadístico Municipal 2010, versión 4.3.*  
 INEGI. Información Topográfica Digital Escala 1:250 000 serie II y III.

**Compendio de información geográfica municipal de los Estados Unidos Mexicanos**  
**El Salto, Jalisco**



Fuente: INEGI. *Marco Geoestadístico Municipal 2010, versión 4.3.*  
 INEGI. Información Topográfica Digital Escala 1:250 000 serie II y III.  
 INEGI. Continuo Nacional del Conjunto de Datos Geográficos de la Carta Fisiográfica 1:1 000 000, serie I.  
 INEGI-CONAGUA. 2007. Mapa de la Red Hidrográfica Digital de México, Escala 1:250 000. México.

## Compendio de información geográfica municipal de los Estados Unidos Mexicanos El Salto, Jalisco

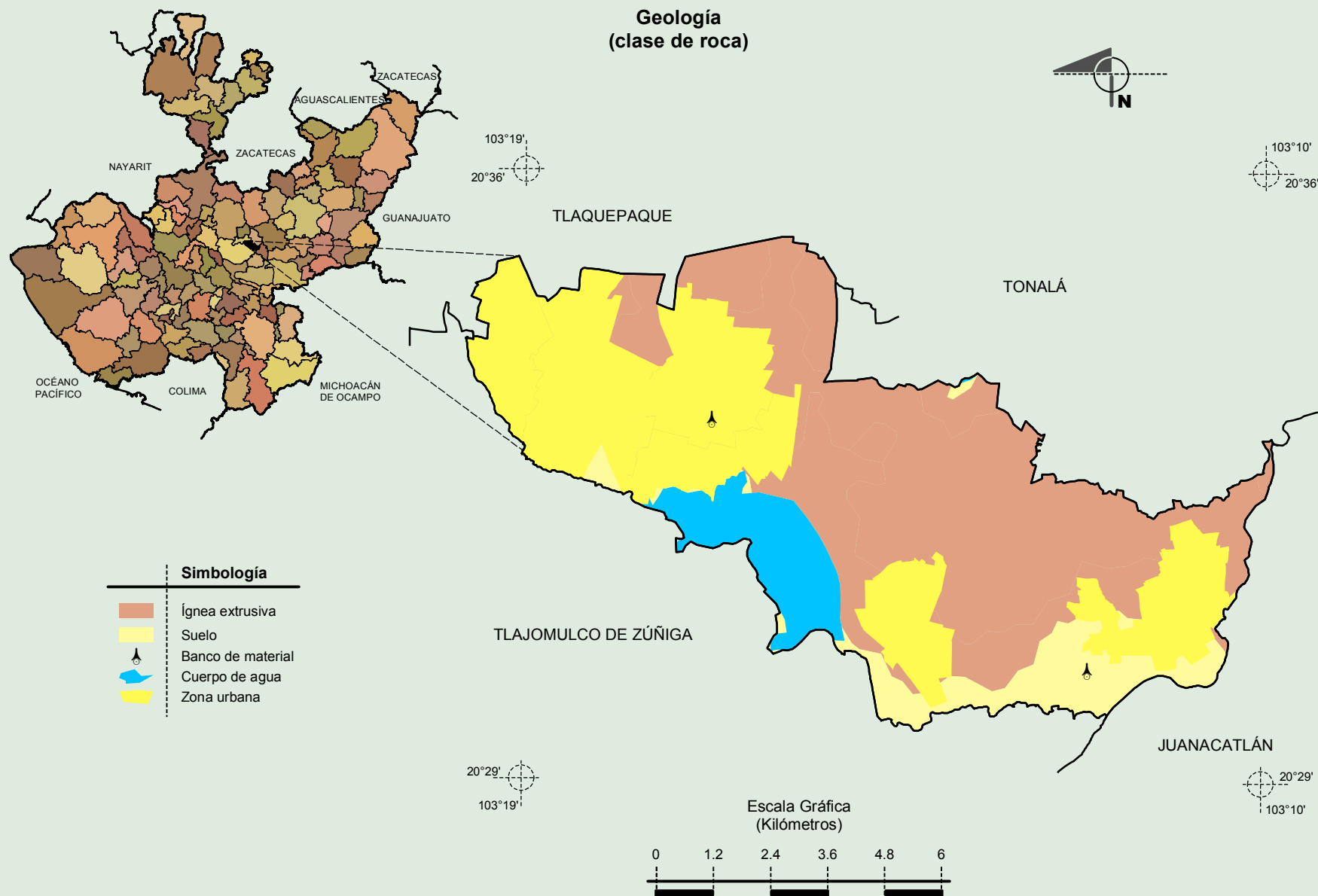


Fuente: INEGI. *Marco Geoestadístico Municipal 2010, versión 4.3.*

INEGI. Continuo Nacional del Conjunto de Datos Geográficos de las Cartas de Climas, Precipitación Total Anual y Temperaturas Medias Anuales, 1:1 000 000, serie I.

INEGI. Información Topográfica Digital Escala 1:250 000 serie II.

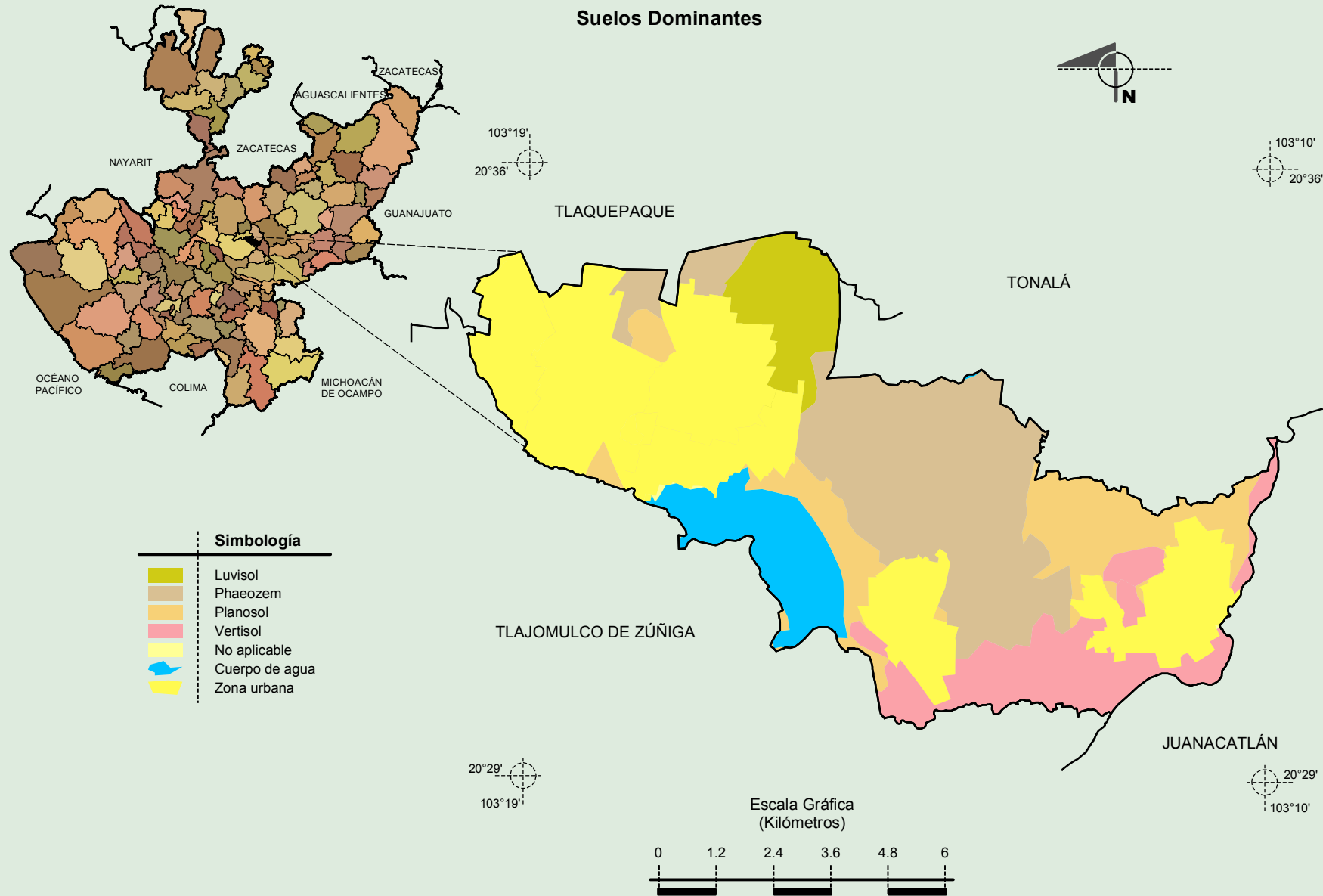
**Compendio de información geográfica municipal de los Estados Unidos Mexicanos**  
**El Salto, Jalisco**



Fuente: INEGI. *Marco Geoestadístico Municipal 2010, versión 4.3.*  
 INEGI. Continuo Nacional del Conjunto de Datos Geográficos de la Carta Geológica, 1:250 000, serie I.  
 INEGI. Información Topográfica Digital Escala 1:250 000 serie II.

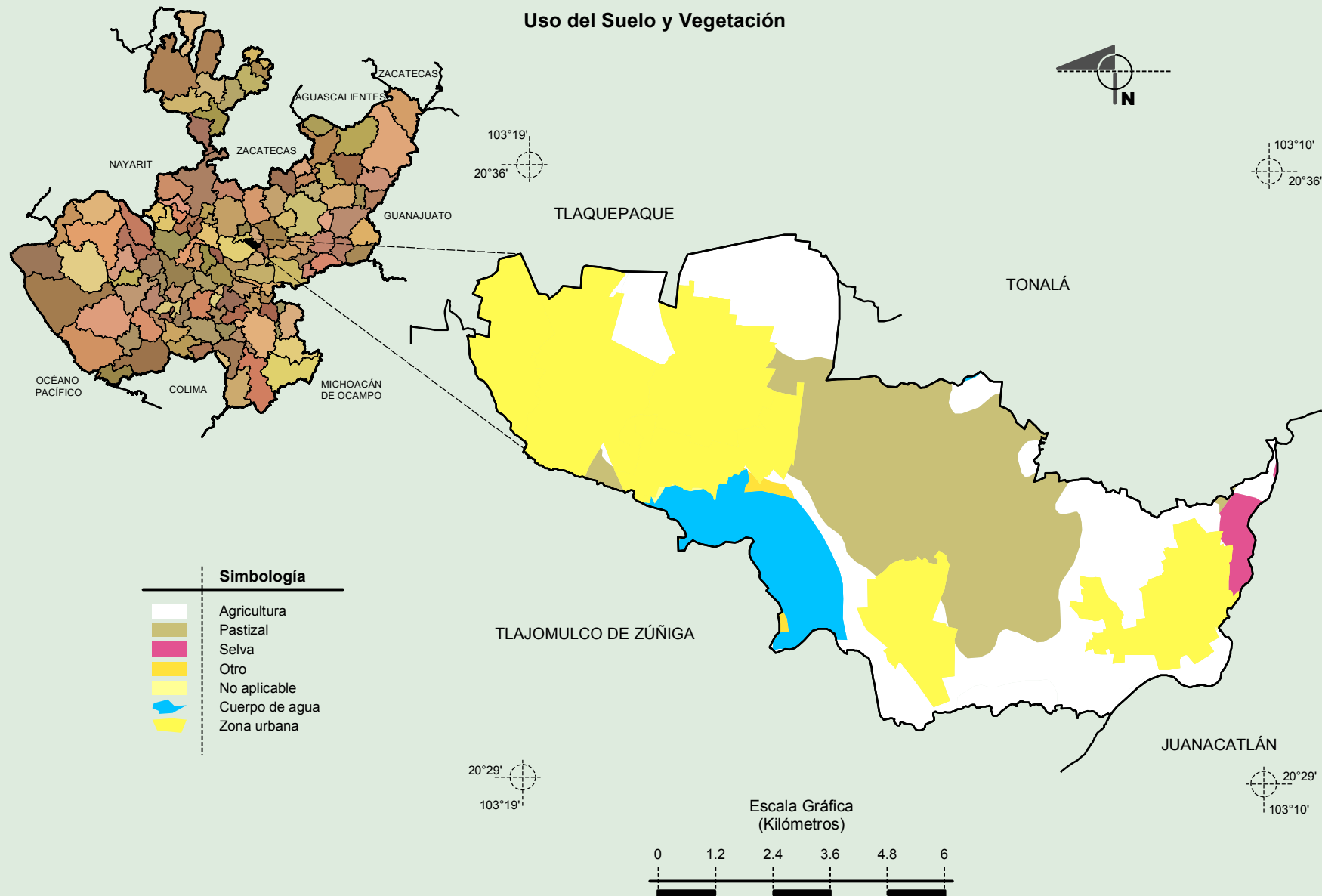
# Compendio de información geográfica municipal de los Estados Unidos Mexicanos

## El Salto, Jalisco



Fuente: INEGI. *Marco Geoestadístico Municipal 2010, versión 4.3.*  
INEGI. Conjunto de Datos Vectorial Edafológico, Escala 1:250 000, Serie II (Continuo Nacional).  
INEGI. Información Topográfica Digital Escala 1:250 000 serie II.

**Compendio de información geográfica municipal de los Estados Unidos Mexicanos**  
**El Salto, Jalisco**



Fuente: INEGI. *Marco Geoestadístico Municipal 2010, versión 4.3.*  
 INEGI. Conjunto de Datos Vectoriales de Uso de Suelo y Vegetación Serie III Escala 1:250 000.  
 INEGI. Información Topográfica Digital Escala 1:250 000 serie II.